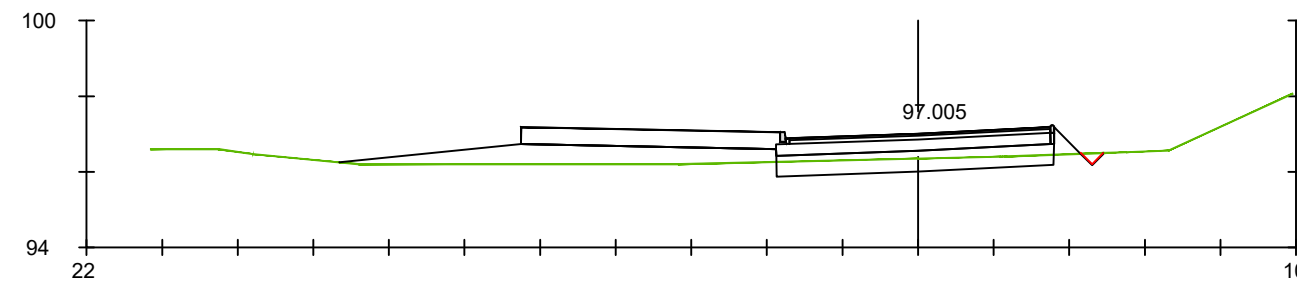


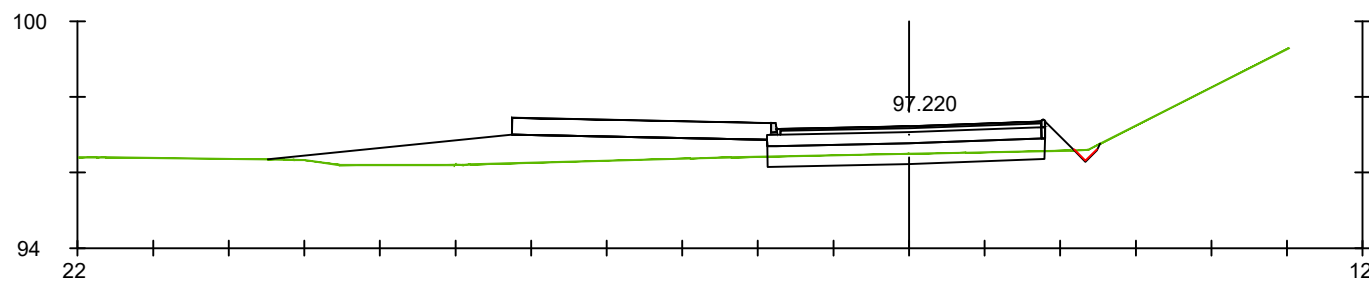
**Pk=0+000**

S. FIRME = 6.31 m2.	S. REV CUN GUARDA = 0.02 m2.
S. D TIERRA = 0.53 m2.	S. BORDILLO 15x25 = 0.04 m2.
S. SUELO SEL 1 = 4.03 m2.	S. BOR 10x15curvo = 0.02 m2.
S. TERRAPLEN = 20.09 m2.	



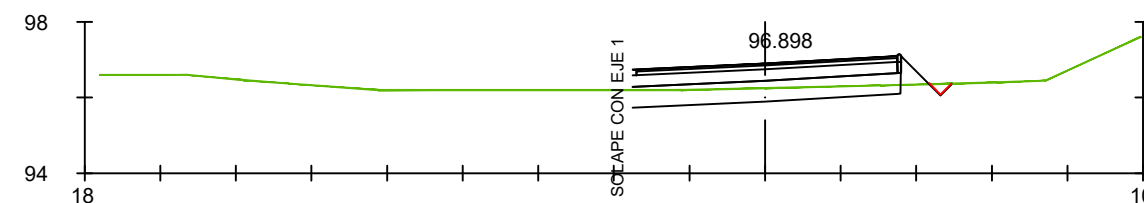
**Pk=0+015**

S. FIRME = 6.31 m2.	S. REV CUN GUARDA = 0.02 m2.
S. D TIERRA = 2.53 m2.	S. BORDILLO 15x25 = 0.04 m2.
S. SUELO SEL 1 = 4.03 m2.	S. BOR 10x15curvo = 0.02 m2.
S. TERRAPLEN = 4.73 m2.	



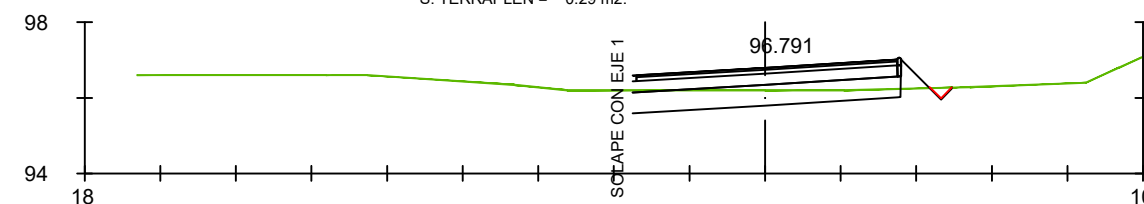
**Pk=0+005**

S. FIRME = 6.31 m2.	S. REV CUN GUARDA = 0.02 m2.
S. D TIERRA = 2.02 m2.	S. BORDILLO 15x25 = 0.04 m2.
S. SUELO SEL 1 = 4.03 m2.	S. BOR 10x15curvo = 0.02 m2.
S. TERRAPLEN = 7.18 m2.	



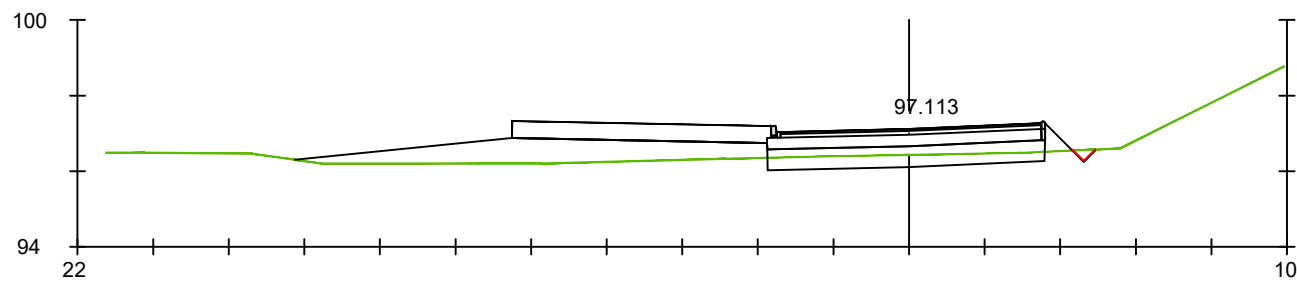
**Pk=0+020**

S. FIRME = 3.18 m2.	S. REV CUN GUARDA = 0.02 m2.
S. D TIERRA = 2.54 m2.	S. BOR 10x15curvo = 0.02 m2.
S. SUELO SEL 1 = 3.90 m2.	
S. TERRAPLEN = 0.29 m2.	



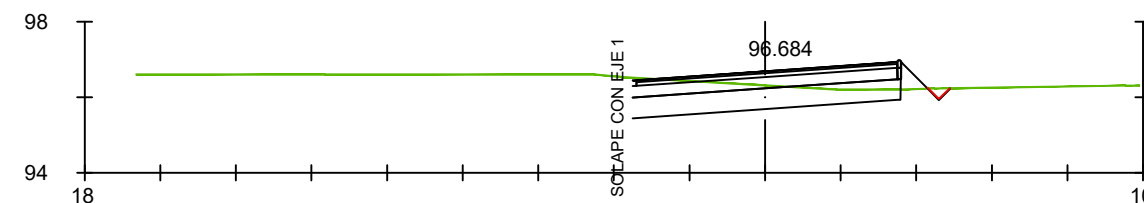
**Pk=0+025**

S. FIRME = 3.18 m2.	S. REV CUN GUARDA = 0.02 m2.
S. D TIERRA = 2.97 m2.	S. BOR 10x15curvo = 0.02 m2.
S. SUELO SEL 1 = 3.90 m2.	
S. TERRAPLEN = 0.30 m2.	



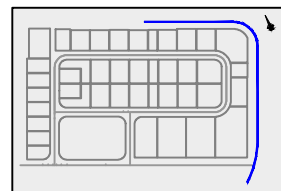
**Pk=0+010**

S. FIRME = 6.31 m2.	S. REV CUN GUARDA = 0.02 m2.
S. D TIERRA = 2.31 m2.	S. BORDILLO 15x25 = 0.04 m2.
S. SUELO SEL 1 = 4.03 m2.	S. BOR 10x15curvo = 0.02 m2.
S. TERRAPLEN = 6.18 m2.	



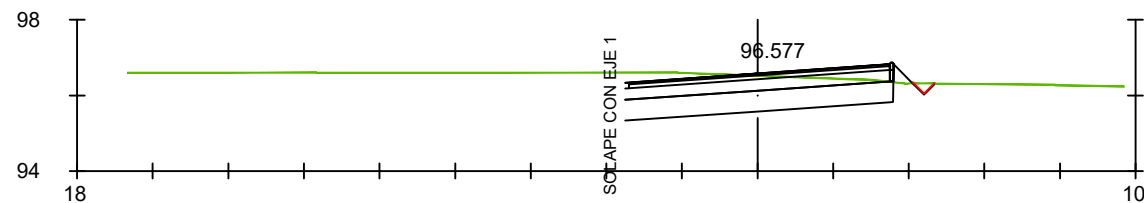
**Pk=0+030**

S. FIRME = 3.18 m2.	S. REV CUN GUARDA = 0.02 m2.
S. D TIERRA = 4.58 m2.	S. BOR 10x15curvo = 0.02 m2.
S. SUELO SEL 1 = 3.90 m2.	
S. TERRAPLEN = 0.26 m2.	



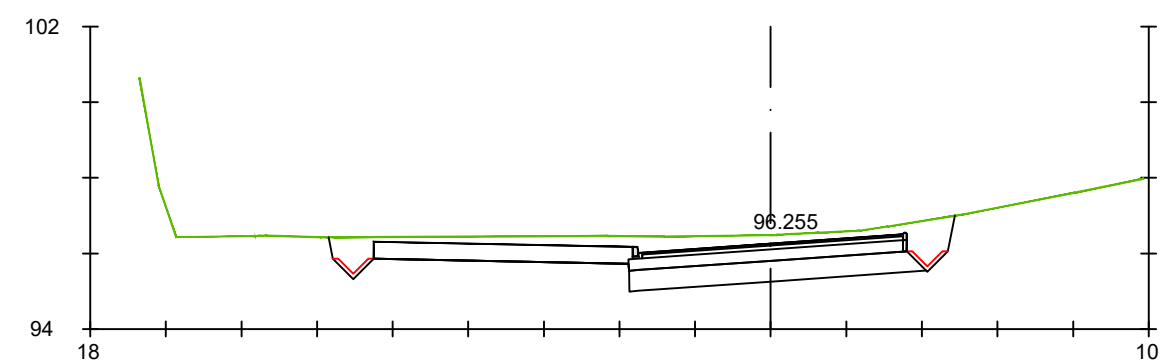
H 1/200  
V 1/200

PROXECTO: PROXECTO DE URBANIZACIÓN DA FASE C DO PARQUE DE ACTIVIDADES ECONÓMICAS DE ARTEIXO, A CORUÑA		CONSULTOR:	
TÍTULO DO PLANO: TRAZADO DE VIALES PERFILES TRANSVERSALES. EJE 5		DATA: SETEMBRO 2022 Nº PLANO: 3.3.5 ESCALA: INDICADAS ORIGINAL A-3 FOLLA 1 DE 24	



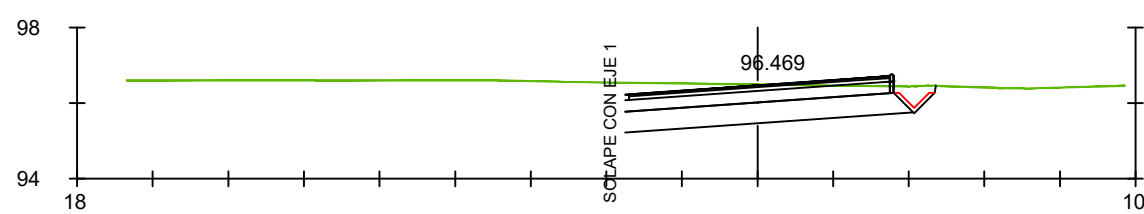
**Pk=0+035**

S. FIRME = 3.18 m2.  
S. D TIERRA = 6.69 m2.  
S. SUELO SEL 1 = 3.90 m2.  
S. TERRAPLEN = 0.13 m2.  
S. REV CUN GUARDA = 0.02 m2.  
S. BOR 10x15curvo = 0.02 m2.



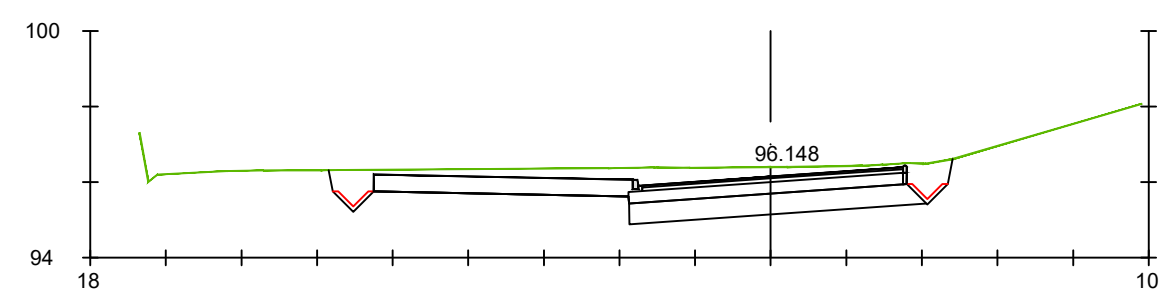
**Pk=0+050**

S. FIRME = 6.32 m2.  
S. REVES CUNETA = 0.27 m2.  
S. D TIERRA = 16.16 m2.  
S. SUELO SEL 1 = 4.19 m2.  
S. BORDILLO 15x25 = 0.04 m2.  
S. BOR 10x15curvo = 0.02 m2.



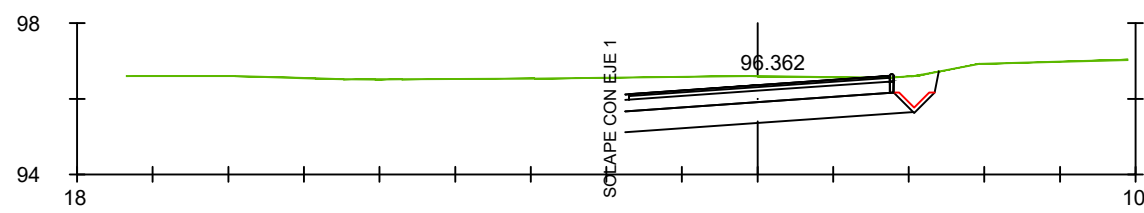
**Pk=0+040**

S. FIRME = 3.18 m2.  
S. REVES CUNETA = 0.13 m2.  
S. D TIERRA = 7.86 m2.  
S. SUELO SEL 1 = 4.05 m2.  
S. BOR 10x15curvo = 0.02 m2.



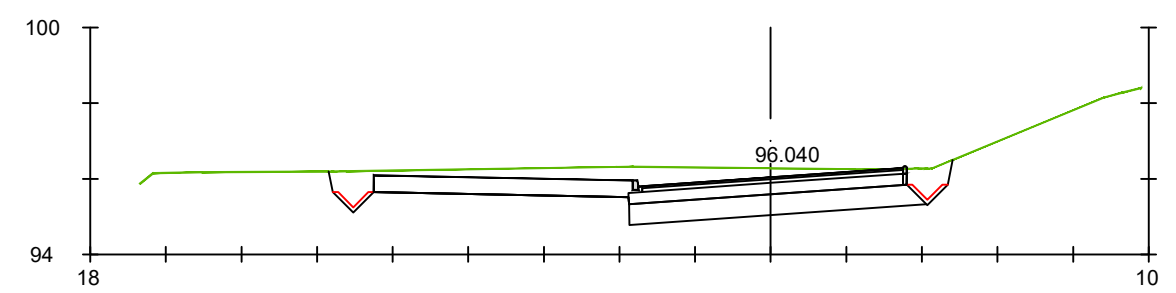
**Pk=0+055**

S. FIRME = 6.32 m2.  
S. REVES CUNETA = 0.27 m2.  
S. D TIERRA = 15.80 m2.  
S. SUELO SEL 1 = 4.19 m2.  
S. BORDILLO 15x25 = 0.04 m2.  
S. BOR 10x15curvo = 0.02 m2.



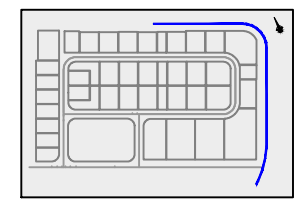
**Pk=0+045**

S. FIRME = 3.18 m2.  
S. REVES CUNETA = 0.13 m2.  
S. D TIERRA = 9.56 m2.  
S. SUELO SEL 1 = 4.05 m2.  
S. BOR 10x15curvo = 0.02 m2.



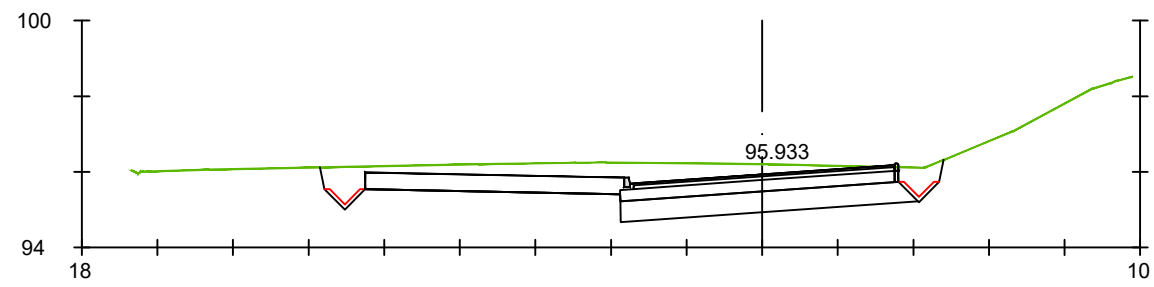
**Pk=0+060**

S. FIRME = 6.32 m2.  
S. REVES CUNETA = 0.27 m2.  
S. D TIERRA = 15.70 m2.  
S. SUELO SEL 1 = 4.19 m2.  
S. BORDILLO 15x25 = 0.04 m2.  
S. BOR 10x15curvo = 0.02 m2.



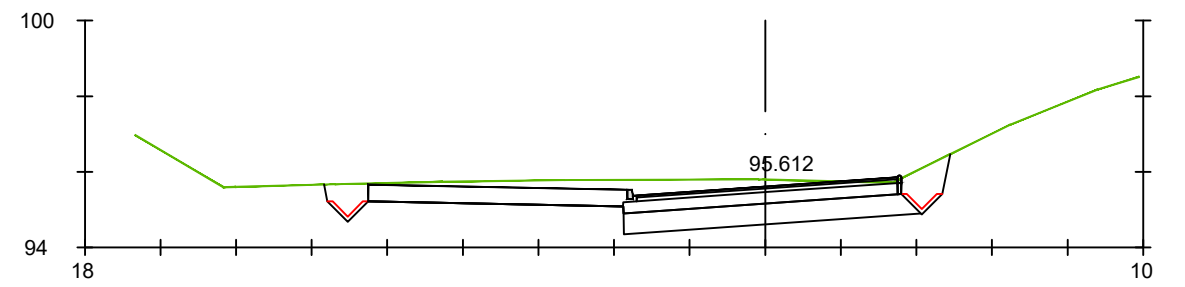
H 1/200  
V 1/200

PROXECTO: PROXECTO DE URBANIZACIÓN DA FASE C DO PARQUE DE ACTIVIDADES ECONÓMICAS DE ARTEIXO, A CORUÑA		CONSULTOR:	
TÍTULO DO PLANO: TRAZADO DE VIALES PERFILES TRANSVERSALES. EJE 5		DATA: SETEMBRO 2022 Nº PLANO: 3.3.5	ESCALA: INDICADAS ORIGINAL A:3 FOLLA 2 DE 24



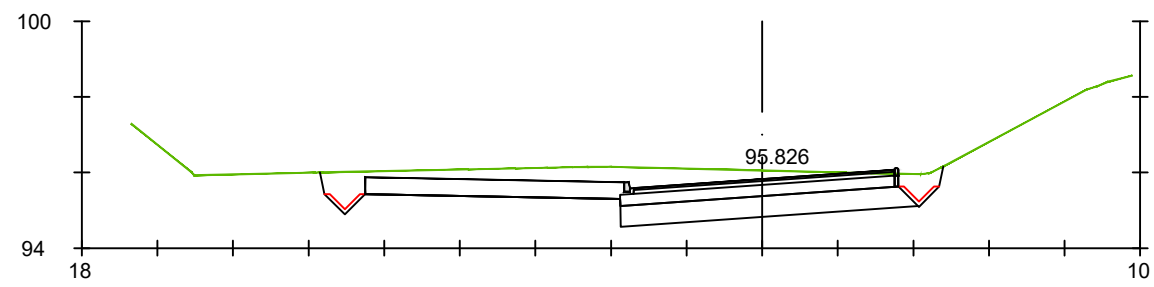
**Pk=0+065**

S. FIRME = 6.32 m2.                      S. BORDILLO 15x25 = 0.04 m2.  
 S. REVES CUNETAS = 0.27 m2.            S. BOR 10x15curvo = 0.02 m2.  
 S. D TIERRA = 16.11 m2.  
 S. SUELO SEL 1 = 4.18 m2.



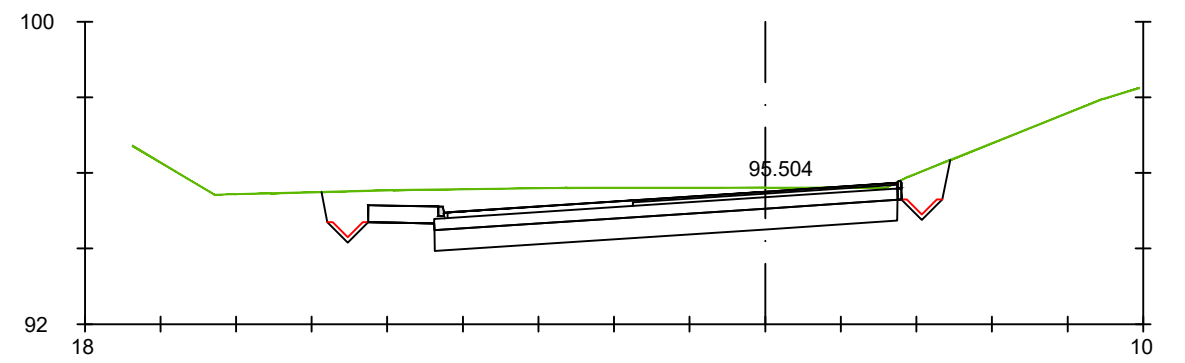
**Pk=0+080**

S. FIRME = 6.32 m2.                      S. BORDILLO 15x25 = 0.04 m2.  
 S. REVES CUNETAS = 0.27 m2.            S. BOR 10x15curvo = 0.02 m2.  
 S. D TIERRA = 14.75 m2.  
 S. SUELO SEL 1 = 4.19 m2.



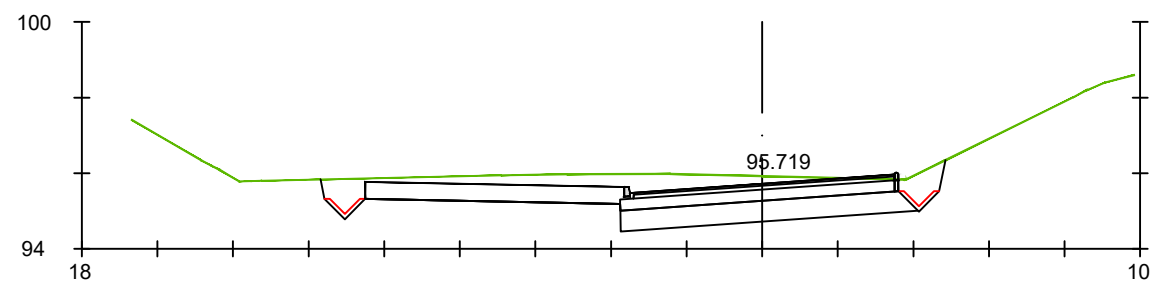
**Pk=0+070**

S. FIRME = 6.32 m2.                      S. BORDILLO 15x25 = 0.04 m2.  
 S. REVES CUNETAS = 0.27 m2.            S. BOR 10x15curvo = 0.02 m2.  
 S. D TIERRA = 15.82 m2.  
 S. SUELO SEL 1 = 4.18 m2.



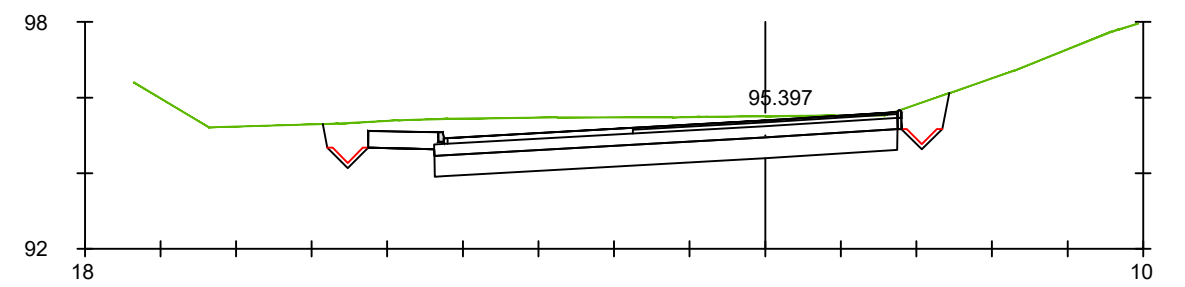
**Pk=0+085**

S. FIRME = 6.33 m2.                      S. BORDILLO 15x25 = 0.04 m2.  
 S. REVES CUNETAS = 0.27 m2.            S. BOR 10x15curvo = 0.02 m2.  
 S. D TIERRA = 19.52 m2.  
 S. SUELO SEL 1 = 6.73 m2.



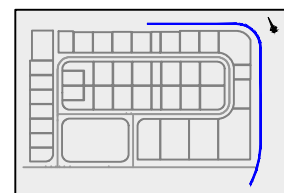
**Pk=0+075**

S. FIRME = 6.32 m2.                      S. BORDILLO 15x25 = 0.04 m2.  
 S. REVES CUNETAS = 0.27 m2.            S. BOR 10x15curvo = 0.02 m2.  
 S. D TIERRA = 15.35 m2.  
 S. SUELO SEL 1 = 4.19 m2.



**Pk=0+090**

S. FIRME = 6.33 m2.                      S. BORDILLO 15x25 = 0.04 m2.  
 S. REVES CUNETAS = 0.27 m2.            S. BOR 10x15curvo = 0.02 m2.  
 S. D TIERRA = 18.65 m2.  
 S. SUELO SEL 1 = 3.33 m2.



H 1/200  
 V 1/200

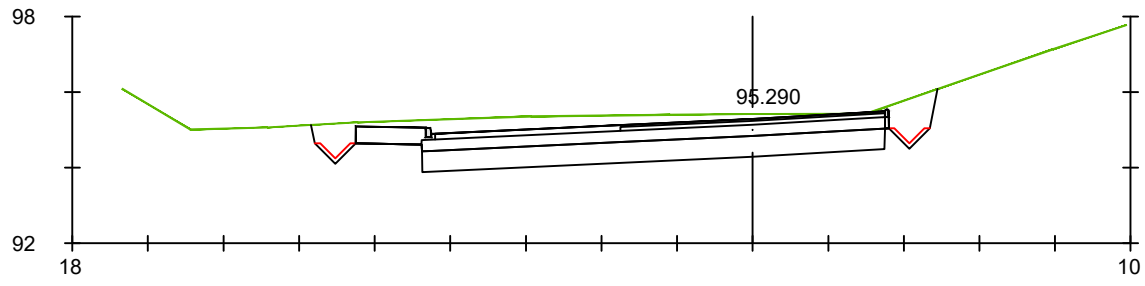
PROXECTO: PROXECTO DE URBANIZACIÓN DA FASE C DO PARQUE DE ACTIVIDADES ECONÓMICAS DE ARTEIXO, A CORUÑA	CONSULTOR: 
TÍTULO DO PLANO: TRAZADO DE VIALES PERFILES TRANSVERSALES. EJE 5	DATA: SETEMBRO 2022 Nº PLANO: 3.3.5
ESCALA: INDICADAS ORIGINAL A-3 FOLLA 3_DE_24	

Diligencia pola que se fai constar que o documento coincide co contido no expediente aprobado inicialmente o 07/12/2022.  
 Xefe do Servizo de Planificación e Ordenación do Solo  
 Alberto Feijoo Rodríguez



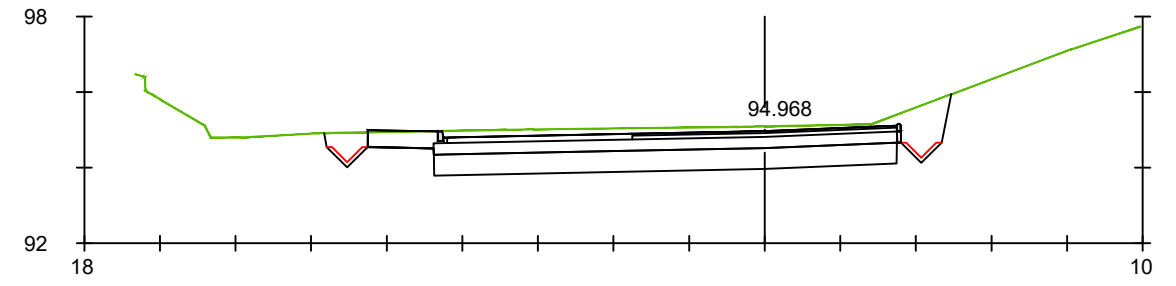
CVE: R03K0w0WUJ\_zfl  
 Verificación: https://sede.xunta.gal/cve





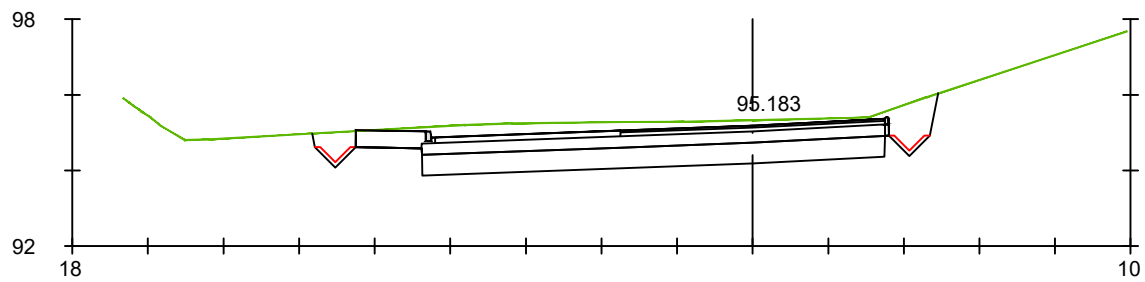
**Pk=0+095**

S. FIRME = 6.33 m2. S. BORDILLO 15x25 = 0.04 m2.  
 S. REVES CUNETETA = 0.27 m2. S. BOR 10x15curvo = 0.02 m2.  
 S. D TIERRA = 18.05 m2.  
 S. SUELO SEL 1 = 6.73 m2.



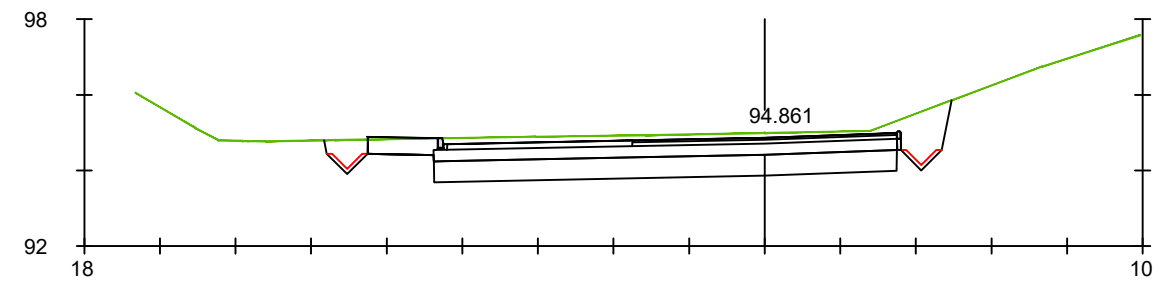
**Pk=0+110**

S. FIRME = 6.33 m2. S. BORDILLO 15x25 = 0.04 m2.  
 S. REVES CUNETETA = 0.27 m2. S. BOR 10x15curvo = 0.02 m2.  
 S. D TIERRA = 16.99 m2.  
 S. SUELO SEL 1 = 6.73 m2.



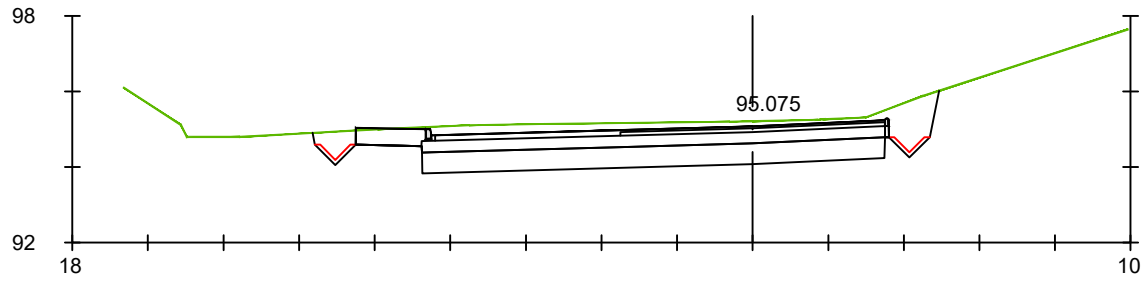
**Pk=0+100**

S. FIRME = 6.33 m2. S. BORDILLO 15x25 = 0.04 m2.  
 S. REVES CUNETETA = 0.27 m2. S. BOR 10x15curvo = 0.02 m2.  
 S. D TIERRA = 17.66 m2.  
 S. SUELO SEL 1 = 6.73 m2.



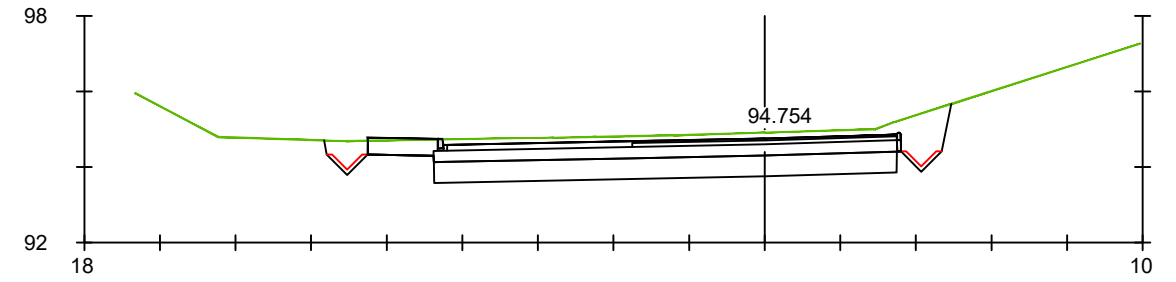
**Pk=0+115**

S. FIRME = 6.33 m2. S. BORDILLO 15x25 = 0.04 m2.  
 S. REVES CUNETETA = 0.27 m2. S. BOR 10x15curvo = 0.02 m2.  
 S. D TIERRA = 16.97 m2.  
 S. SUELO SEL 1 = 6.73 m2.



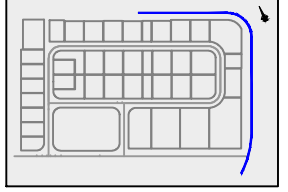
**Pk=0+105**

S. FIRME = 6.33 m2. S. BORDILLO 15x25 = 0.04 m2.  
 S. REVES CUNETETA = 0.27 m2. S. BOR 10x15curvo = 0.02 m2.  
 S. D TIERRA = 17.35 m2.  
 S. SUELO SEL 1 = 6.73 m2.



**Pk=0+120**

S. FIRME = 6.33 m2. S. BORDILLO 15x25 = 0.04 m2.  
 S. REVES CUNETETA = 0.27 m2. S. BOR 10x15curvo = 0.02 m2.  
 S. D TIERRA = 17.09 m2.  
 S. SUELO SEL 1 = 6.73 m2.



H 1/200  
 V 1/200

PROXECTO: PROXECTO DE URBANIZACIÓN DA FASE C DO PARQUE DE ACTIVIDADES ECONÓMICAS DE ARTEIXO, A CORUÑA		CONSULTOR:	
TÍTULO DO PLANO: TRAZADO DE VIALES PERFILES TRANSVERSALES. EJE 5		DATA: SETEMBRO 2022	ESCALA: INDICADAS ORIXINAL A-3
		Nº PLANO: 3.3.5	FOLLA 4 DE 24

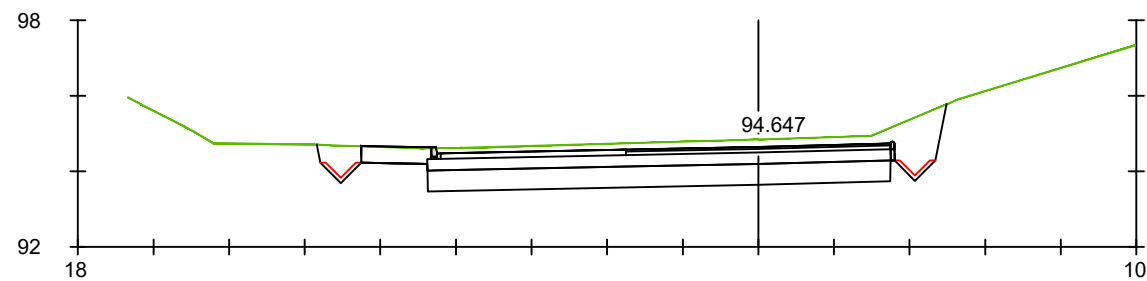
Diligencia pola que se fai constar que o documento coincide co contido no expediente aprobado inicialmente o 07/12/2022.  
 Xefe do Servizo de Planificación e Ordenación do Solo  
 Alberto Feijoo Rodríguez

INSTITUTO GALEGO DA VIVENDA E SOLO

CVE: R63K0wMwUJ\_zf1  
 Verificación: https://sede.xunta.gal/cve

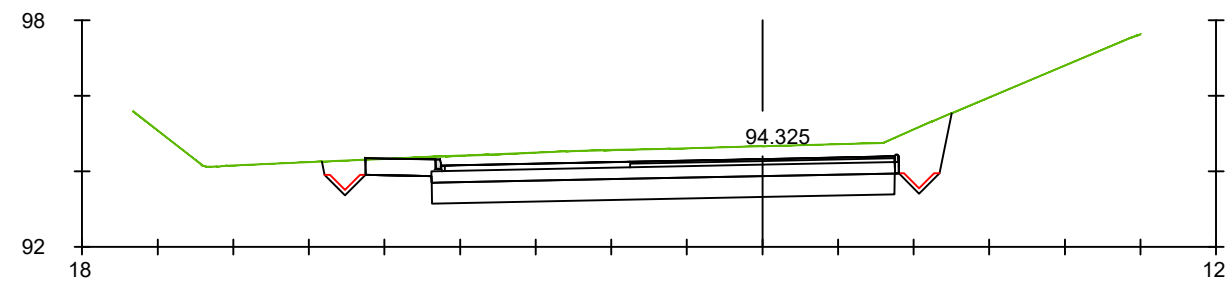






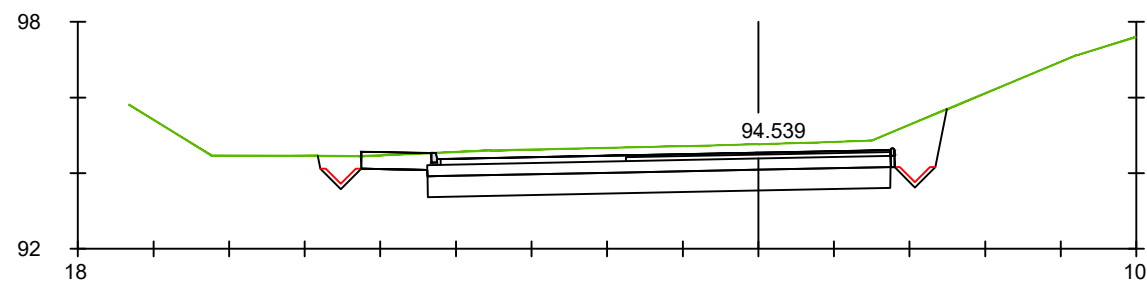
**Pk=0+125**

S. FIRME = 6.33 m2.  
S. BORDILLO 15x25 = 0.04 m2.  
S. REVES CUNETETA = 0.27 m2.  
S. BOR 10x15curvo = 0.02 m2.  
S. D TIERRA = 17.79 m2.  
S. SUELO SEL 1 = 6.73 m2.



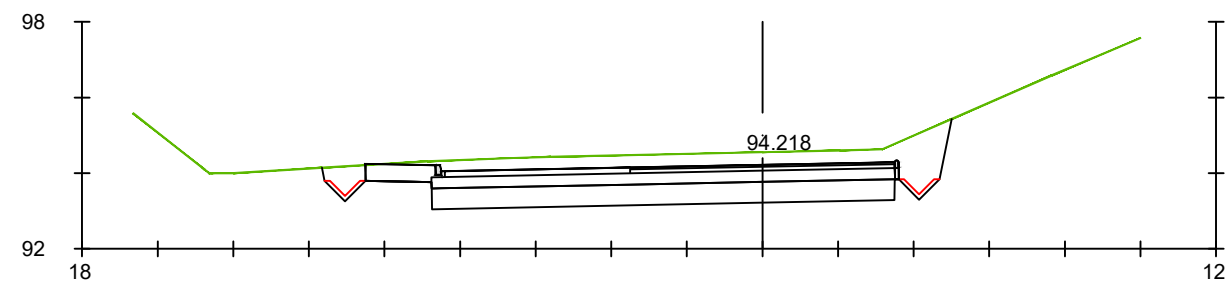
**Pk=0+140**

S. FIRME = 6.33 m2.  
S. BORDILLO 15x25 = 0.04 m2.  
S. REVES CUNETETA = 0.27 m2.  
S. BOR 10x15curvo = 0.02 m2.  
S. D TIERRA = 19.61 m2.  
S. SUELO SEL 1 = 6.73 m2.



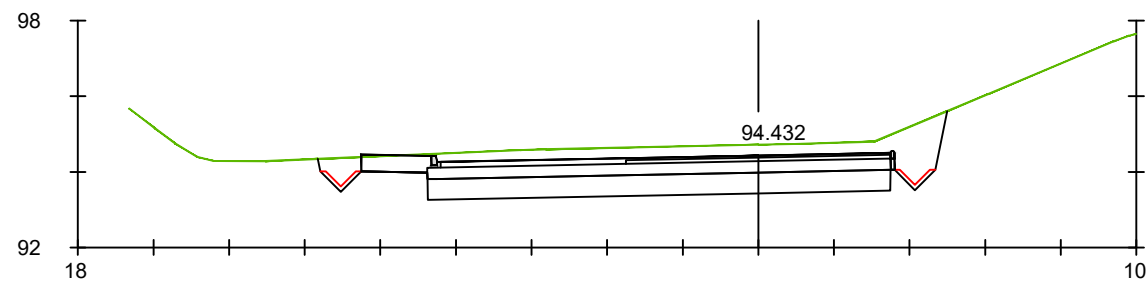
**Pk=0+130**

S. FIRME = 6.33 m2.  
S. BORDILLO 15x25 = 0.04 m2.  
S. REVES CUNETETA = 0.27 m2.  
S. BOR 10x15curvo = 0.02 m2.  
S. D TIERRA = 18.16 m2.  
S. SUELO SEL 1 = 6.73 m2.



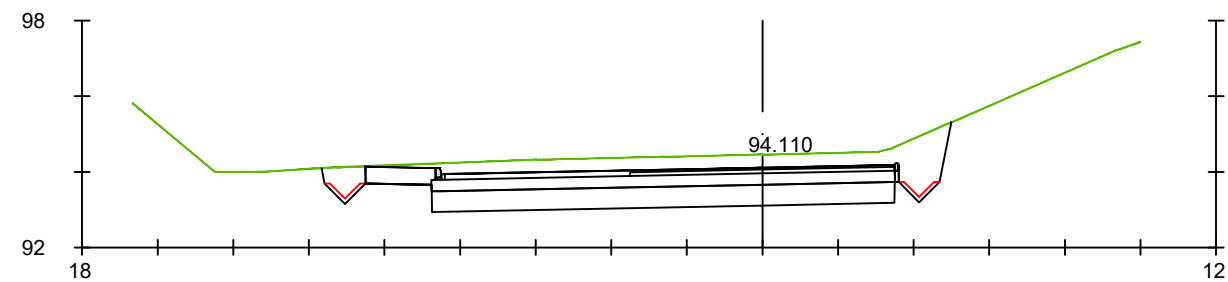
**Pk=0+145**

S. FIRME = 6.33 m2.  
S. BORDILLO 15x25 = 0.04 m2.  
S. REVES CUNETETA = 0.27 m2.  
S. BOR 10x15curvo = 0.02 m2.  
S. D TIERRA = 19.78 m2.  
S. SUELO SEL 1 = 6.73 m2.



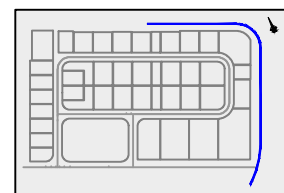
**Pk=0+135**

S. FIRME = 6.33 m2.  
S. BORDILLO 15x25 = 0.04 m2.  
S. REVES CUNETETA = 0.27 m2.  
S. BOR 10x15curvo = 0.02 m2.  
S. D TIERRA = 19.06 m2.  
S. SUELO SEL 1 = 6.73 m2.



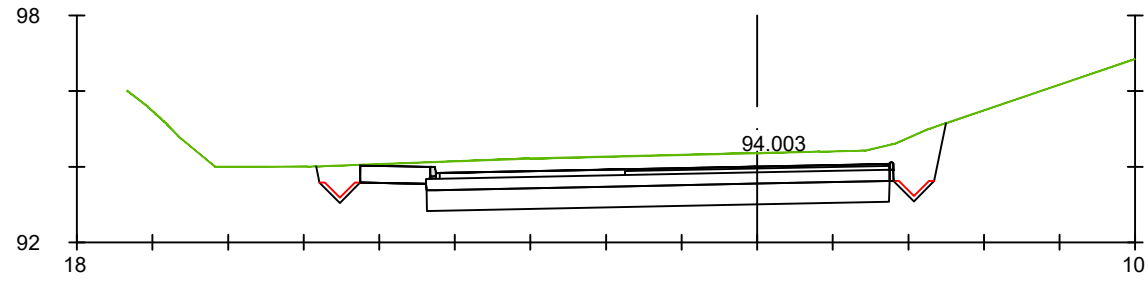
**Pk=0+150**

S. FIRME = 6.33 m2.  
S. BORDILLO 15x25 = 0.04 m2.  
S. REVES CUNETETA = 0.27 m2.  
S. BOR 10x15curvo = 0.02 m2.  
S. D TIERRA = 19.99 m2.  
S. SUELO SEL 1 = 6.73 m2.



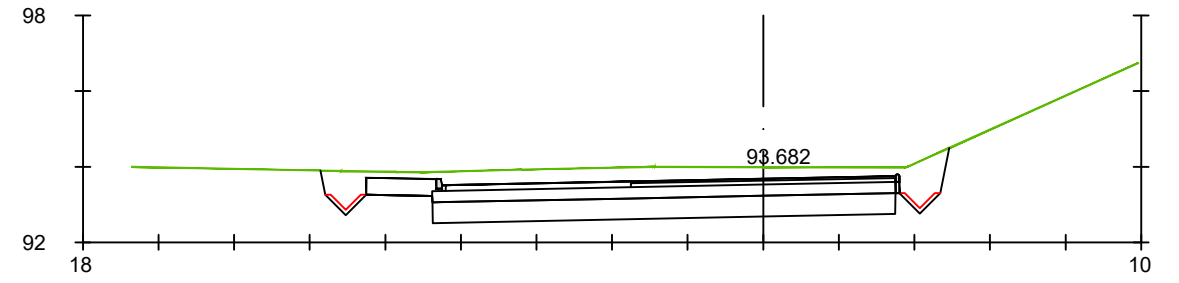
H 1/200  
V 1/200

PROXECTO: PROXECTO DE URBANIZACIÓN DA FASE C DO PARQUE DE ACTIVIDADES ECONÓMICAS DE ARTEIXO, A CORUÑA	CONSULTOR: 
TÍTULO DO PLANO: TRAZADO DE VIALES PERFILES TRANSVERSALES. EJE 5	DATA: SETEMBRO 2022 Nº PLANO: 3.3.5
ESCALA: INDICADAS ORIGINAL A-3 FOLLA 5 DE 24	



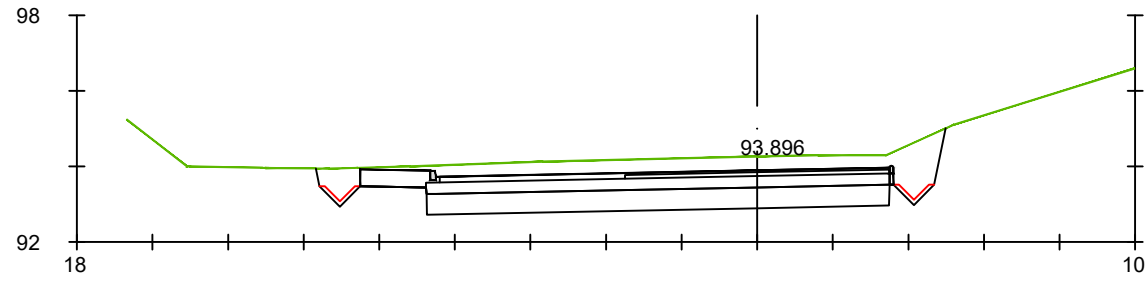
**Pk=0+155**

S. FIRME = 6.33 m2. S. BORDILLO 15x25 = 0.04 m2.  
S. REVES CUNETAS = 0.27 m2. S. BOR 10x15curvo = 0.02 m2.  
S. D TIERRA = 20.11 m2.  
S. SUELO SEL 1 = 6.73 m2.



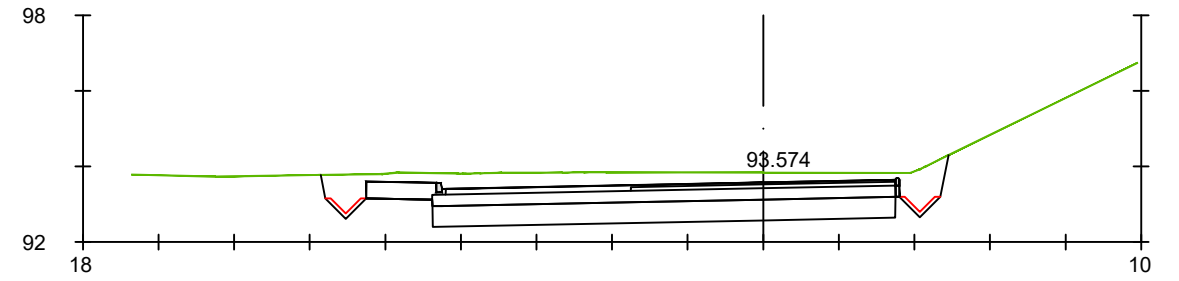
**Pk=0+170**

S. FIRME = 6.33 m2. S. BORDILLO 15x25 = 0.04 m2.  
S. REVES CUNETAS = 0.27 m2. S. BOR 10x15curvo = 0.02 m2.  
S. D TIERRA = 19.83 m2.  
S. SUELO SEL 1 = 6.73 m2.



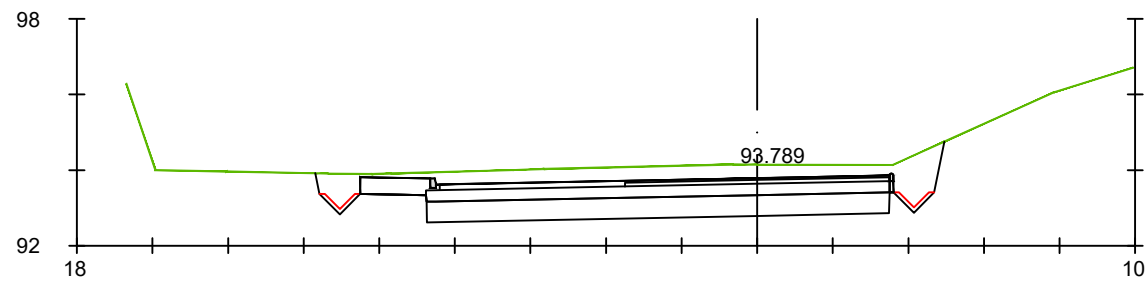
**Pk=0+160**

S. FIRME = 6.33 m2. S. BORDILLO 15x25 = 0.04 m2.  
S. REVES CUNETAS = 0.27 m2. S. BOR 10x15curvo = 0.02 m2.  
S. D TIERRA = 20.04 m2.  
S. SUELO SEL 1 = 6.73 m2.



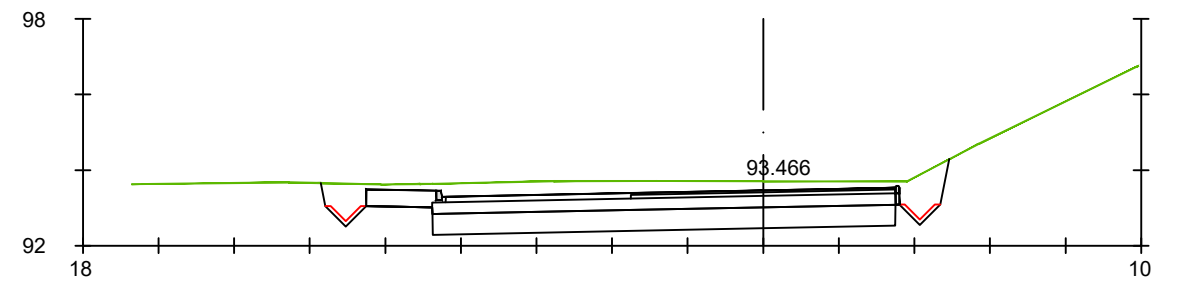
**Pk=0+175**

S. FIRME = 6.33 m2. S. BORDILLO 15x25 = 0.04 m2.  
S. REVES CUNETAS = 0.27 m2. S. BOR 10x15curvo = 0.02 m2.  
S. D TIERRA = 19.59 m2.  
S. SUELO SEL 1 = 6.73 m2.



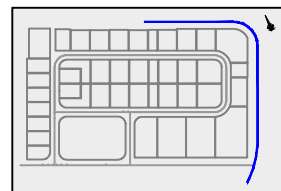
**Pk=0+165**

S. FIRME = 6.33 m2. S. BORDILLO 15x25 = 0.04 m2.  
S. REVES CUNETAS = 0.27 m2. S. BOR 10x15curvo = 0.02 m2.  
S. D TIERRA = 19.93 m2.  
S. SUELO SEL 1 = 6.73 m2.



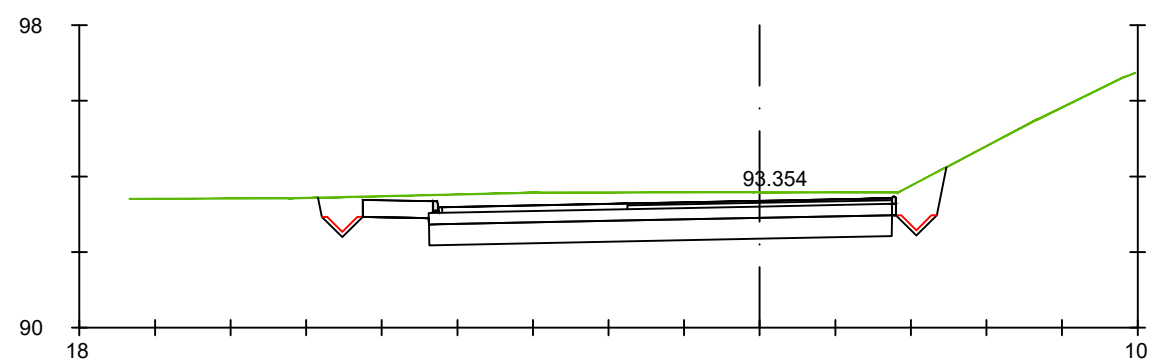
**Pk=0+180**

S. FIRME = 6.33 m2. S. BORDILLO 15x25 = 0.04 m2.  
S. REVES CUNETAS = 0.27 m2. S. BOR 10x15curvo = 0.02 m2.  
S. D TIERRA = 19.11 m2.  
S. SUELO SEL 1 = 6.73 m2.



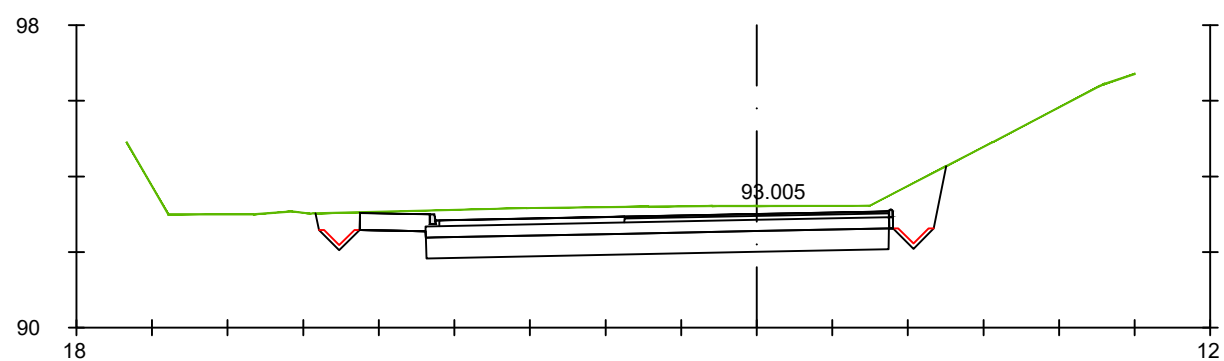
H 1/200  
V 1/200

PROXECTO: PROXECTO DE URBANIZACIÓN DA FASE C DO PARQUE DE ACTIVIDADES ECONÓMICAS DE ARTEIXO, A CORUÑA	CONSULTOR: 
TÍTULO DO PLANO: TRAZADO DE VIALES PERFILES TRANSVERSALES. EJE 5	DATA: SETEMBRO 2022 Nº PLANO: 3.3.5
ESCALA: INDICADAS ORIGINAL A-3 FOLLA 6 DE 24	



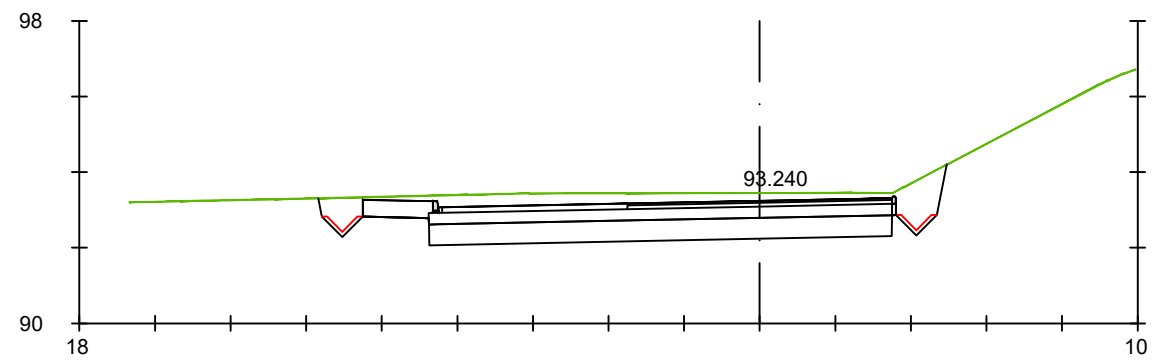
**Pk=0+185**

S. FIRME = 6.33 m2.                      S. BORDILLO 15x25 = 0.04 m2.  
 S. REVES CUNETETA = 0.27 m2.        S. BOR 10x15curvo = 0.02 m2.  
 S. D TIERRA = 18.81 m2.  
 S. SUELO SEL 1 = 6.73 m2.



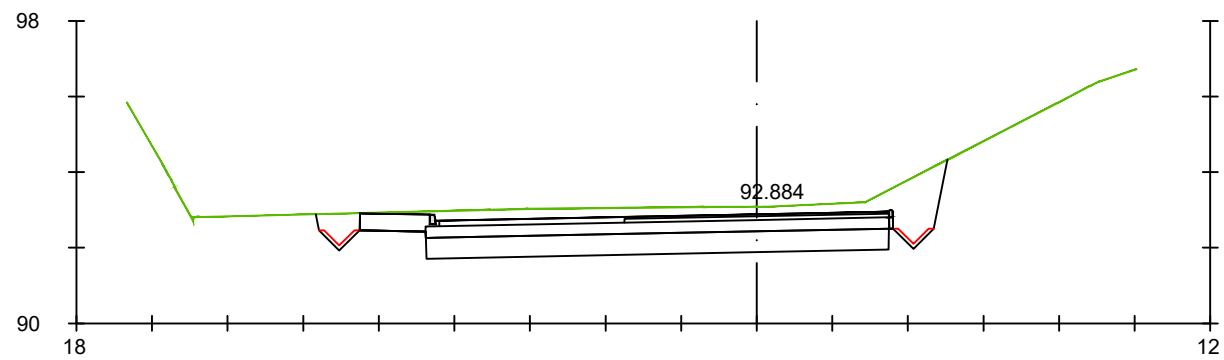
**Pk=0+200**

S. FIRME = 6.33 m2.                      S. BORDILLO 15x25 = 0.04 m2.  
 S. REVES CUNETETA = 0.27 m2.        S. BOR 10x15curvo = 0.02 m2.  
 S. D TIERRA = 18.81 m2.  
 S. SUELO SEL 1 = 6.73 m2.



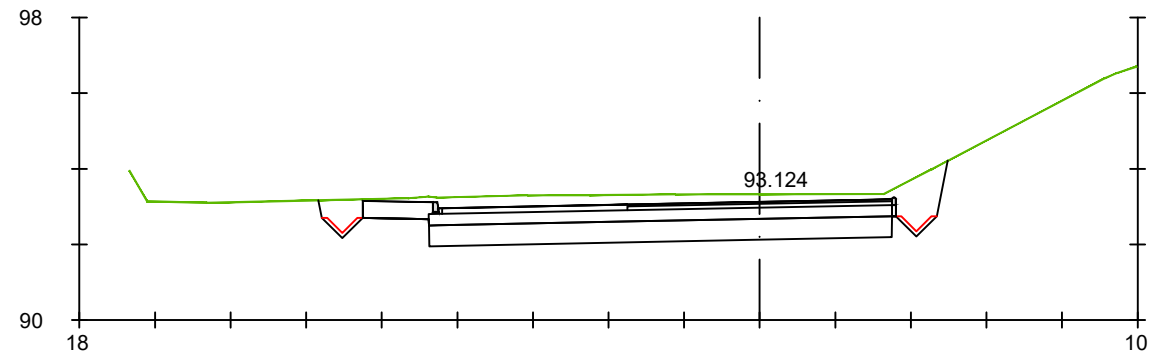
**Pk=0+190**

S. FIRME = 6.33 m2.                      S. BORDILLO 15x25 = 0.04 m2.  
 S. REVES CUNETETA = 0.27 m2.        S. BOR 10x15curvo = 0.02 m2.  
 S. D TIERRA = 18.62 m2.  
 S. SUELO SEL 1 = 6.73 m2.



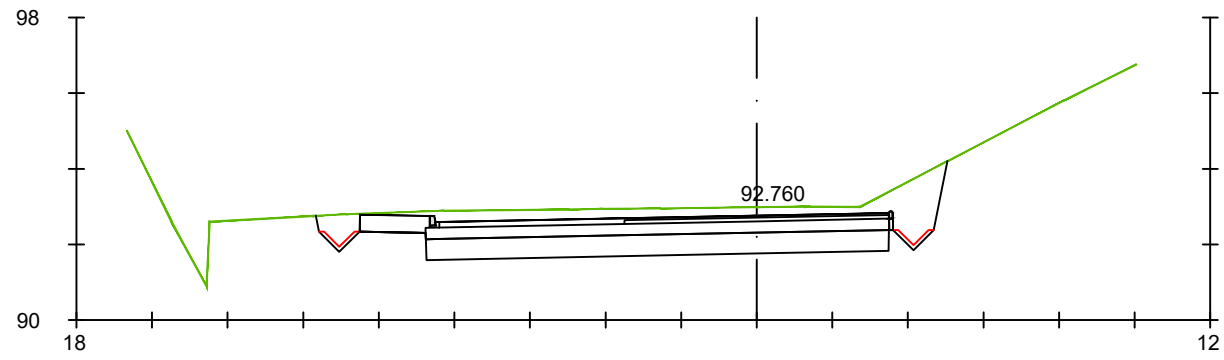
**Pk=0+205**

S. FIRME = 6.33 m2.                      S. BORDILLO 15x25 = 0.04 m2.  
 S. REVES CUNETETA = 0.27 m2.        S. BOR 10x15curvo = 0.02 m2.  
 S. D TIERRA = 19.08 m2.  
 S. SUELO SEL 1 = 6.73 m2.



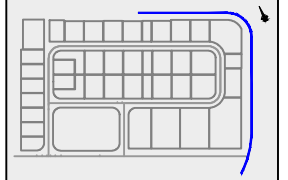
**Pk=0+195**

S. FIRME = 6.33 m2.                      S. BORDILLO 15x25 = 0.04 m2.  
 S. REVES CUNETETA = 0.27 m2.        S. BOR 10x15curvo = 0.02 m2.  
 S. D TIERRA = 18.61 m2.  
 S. SUELO SEL 1 = 6.73 m2.



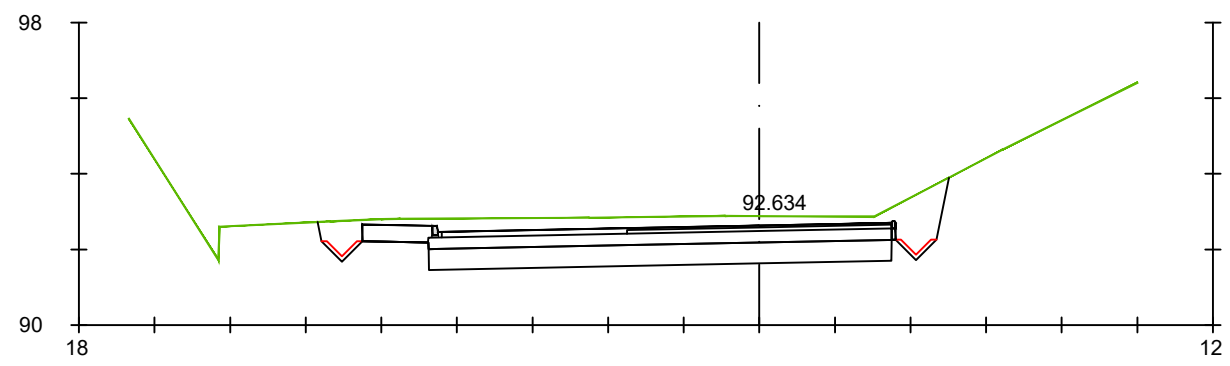
**Pk=0+210**

S. FIRME = 6.33 m2.                      S. BORDILLO 15x25 = 0.04 m2.  
 S. REVES CUNETETA = 0.27 m2.        S. BOR 10x15curvo = 0.02 m2.  
 S. D TIERRA = 19.24 m2.  
 S. SUELO SEL 1 = 6.73 m2.



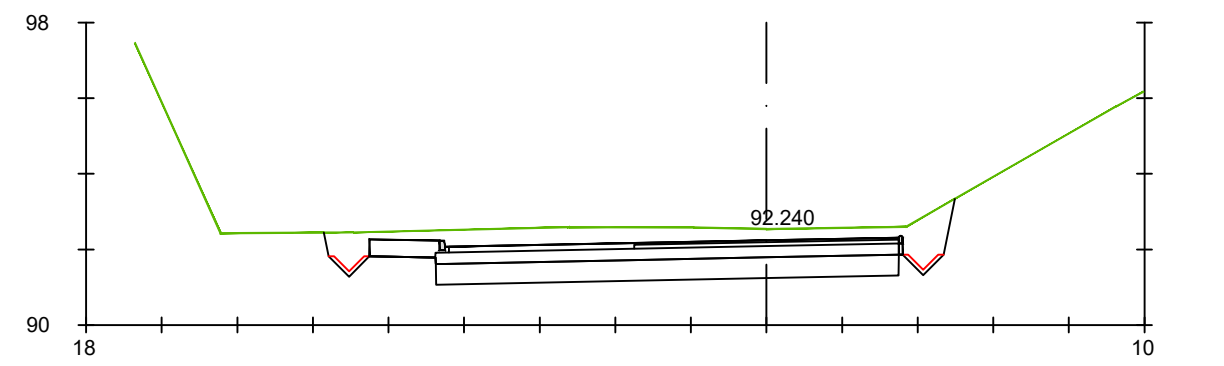
H 1/200  
 V 1/200

PROXECTO: PROXECTO DE URBANIZACIÓN DA FASE C DO PARQUE DE ACTIVIDADES ECONÓMICAS DE ARTEIXO, A CORUÑA		CONSULTOR: 	
TÍTULO DO PLANO: TRAZADO DE VIALES PERFILES TRANSVERSALES. EJE 5		DATA: SETEMBRO 2022	ESCALA: INDICADAS ORIGINAL A-3
		Nº PLANO: 3.3.5	FOLLA...7...DE...24



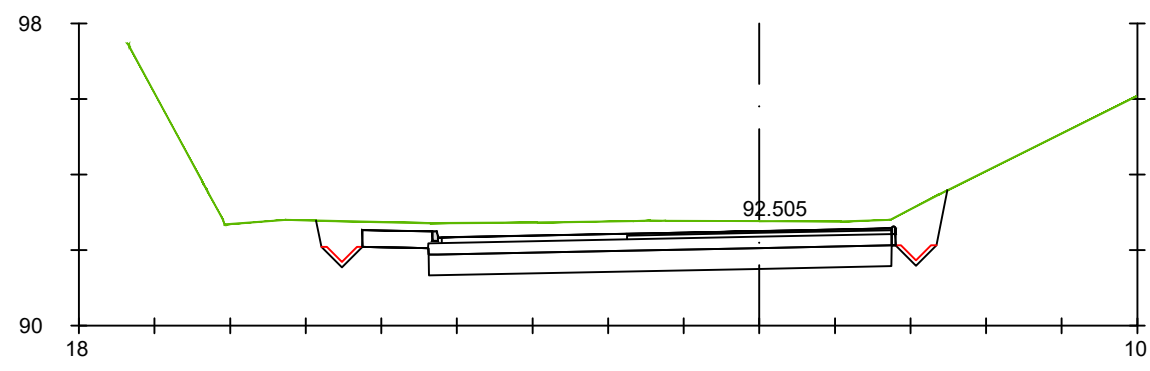
**Pk=0+215**

S. FIRME = 6.33 m2. S. BORDILLO 15x25 = 0.04 m2.  
S. REVES CUNETA = 0.27 m2. S. BOR 10x15curvo = 0.02 m2.  
S. D TIERRA = 19.53 m2.  
S. SUELO SEL 1 = 6.73 m2.



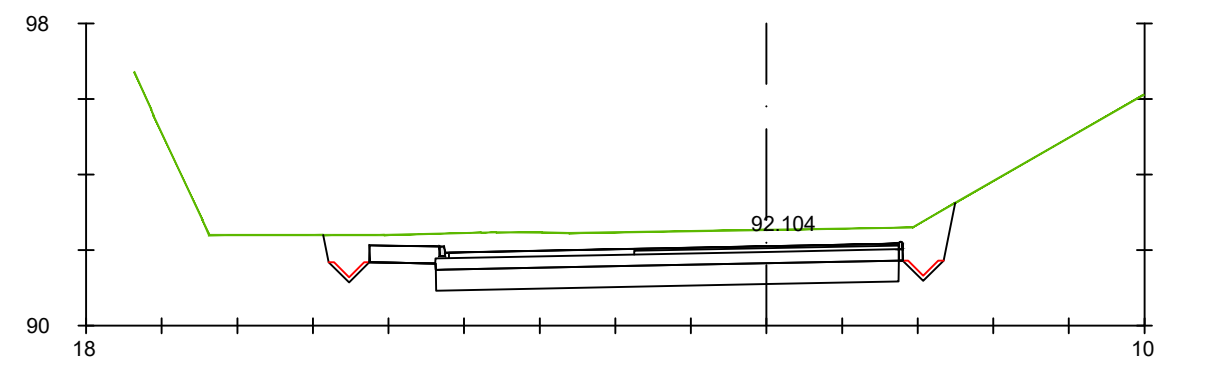
**Pk=0+230**

S. FIRME = 6.33 m2. S. BORDILLO 15x25 = 0.04 m2.  
S. REVES CUNETA = 0.27 m2. S. BOR 10x15curvo = 0.02 m2.  
S. D TIERRA = 20.72 m2.  
S. SUELO SEL 1 = 6.73 m2.



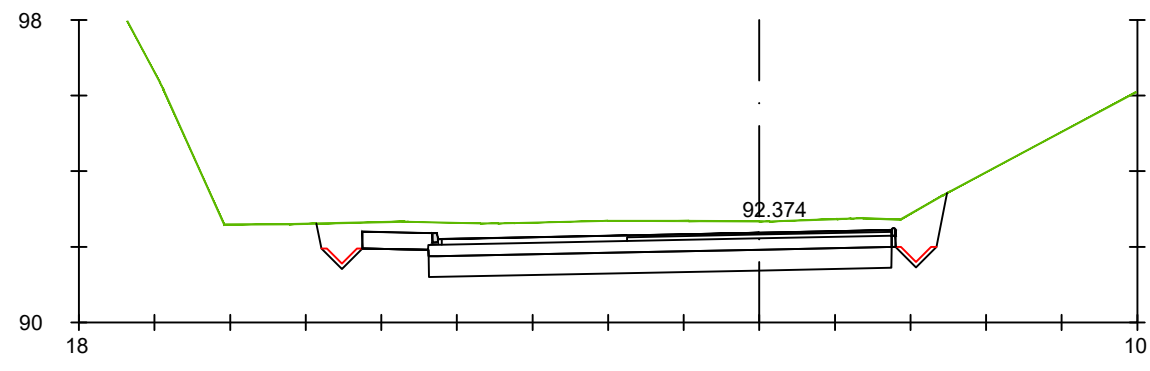
**Pk=0+220**

S. FIRME = 6.33 m2. S. BORDILLO 15x25 = 0.04 m2.  
S. REVES CUNETA = 0.27 m2. S. BOR 10x15curvo = 0.02 m2.  
S. D TIERRA = 19.86 m2.  
S. SUELO SEL 1 = 6.73 m2.



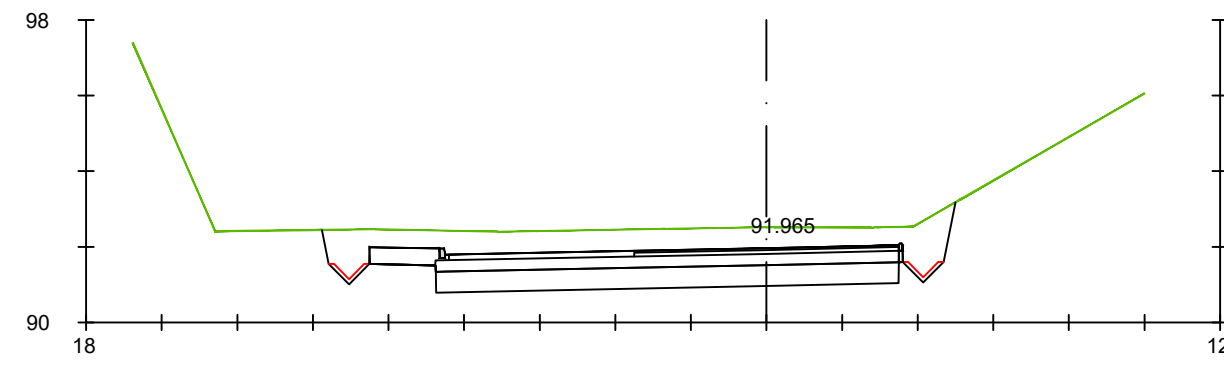
**Pk=0+235**

S. FIRME = 6.33 m2. S. BORDILLO 15x25 = 0.04 m2.  
S. REVES CUNETA = 0.27 m2. S. BOR 10x15curvo = 0.02 m2.  
S. D TIERRA = 21.95 m2.  
S. SUELO SEL 1 = 6.73 m2.



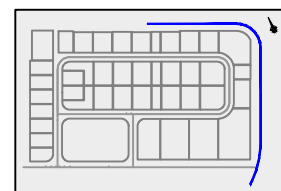
**Pk=0+225**

S. FIRME = 6.33 m2. S. BORDILLO 15x25 = 0.04 m2.  
S. REVES CUNETA = 0.27 m2. S. BOR 10x15curvo = 0.02 m2.  
S. D TIERRA = 20.51 m2.  
S. SUELO SEL 1 = 6.73 m2.



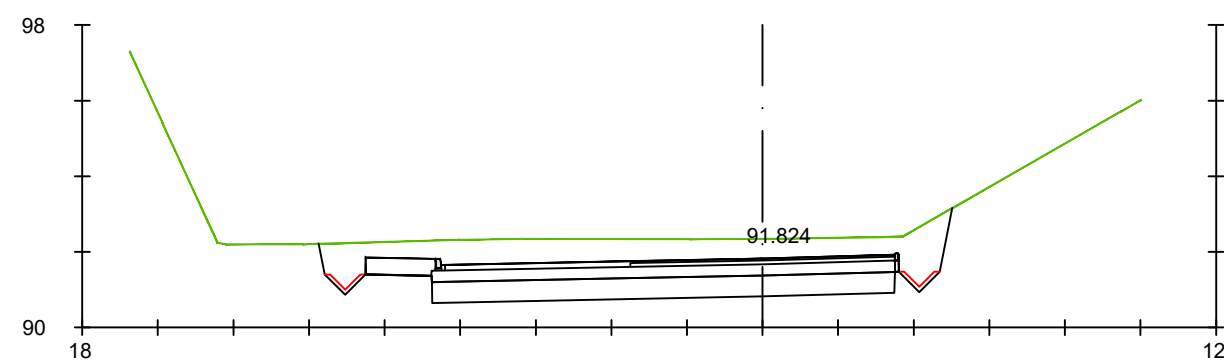
**Pk=0+240**

S. FIRME = 6.33 m2. S. BORDILLO 15x25 = 0.04 m2.  
S. REVES CUNETA = 0.27 m2. S. BOR 10x15curvo = 0.02 m2.  
S. D TIERRA = 23.85 m2.  
S. SUELO SEL 1 = 6.73 m2.



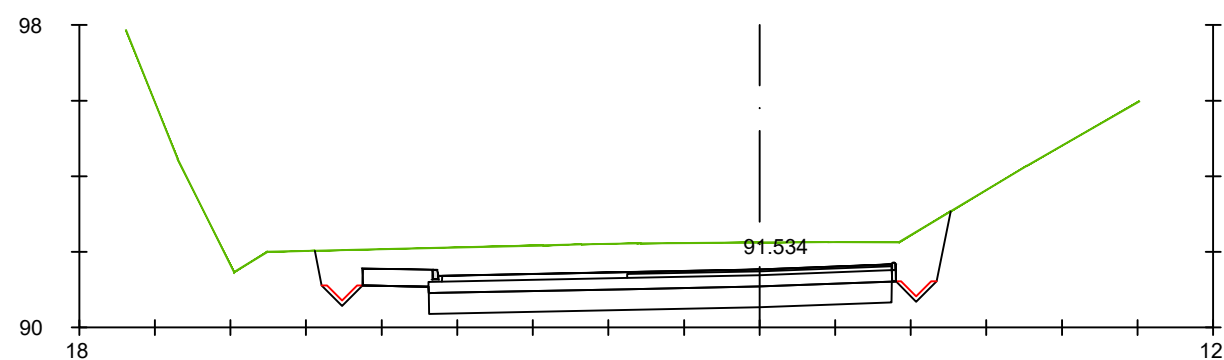
H 1/200  
V 1/200

PROXECTO: PROXECTO DE URBANIZACIÓN DA FASE C DO PARQUE DE ACTIVIDADES ECONÓMICAS DE ARTEIXO, A CORUÑA		CONSULTOR:	
TÍTULO DO PLANO: TRAZADO DE VIALES PERFILES TRANSVERSALES. EJE 5		DATA: SETEMBRO 2022	ESCALA: INDICADAS ORIGINAL A-3
Nº PLANO: 3.3.5		FOLLA 8 DE 24	



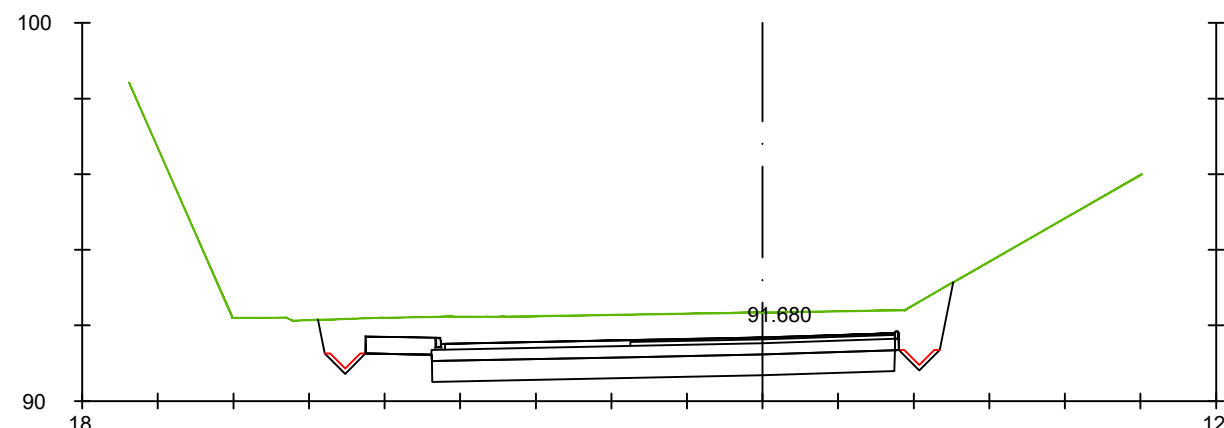
**Pk=0+245**

S. FIRME = 6.33 m2.                      S. BORDILLO 15x25 = 0.04 m2.  
 S. REVES CUNETA = 0.27 m2.            S. BOR 10x15curvo = 0.02 m2.  
 S. D TIERRA = 23.94 m2.  
 S. SUELO SEL 1 = 6.73 m2.



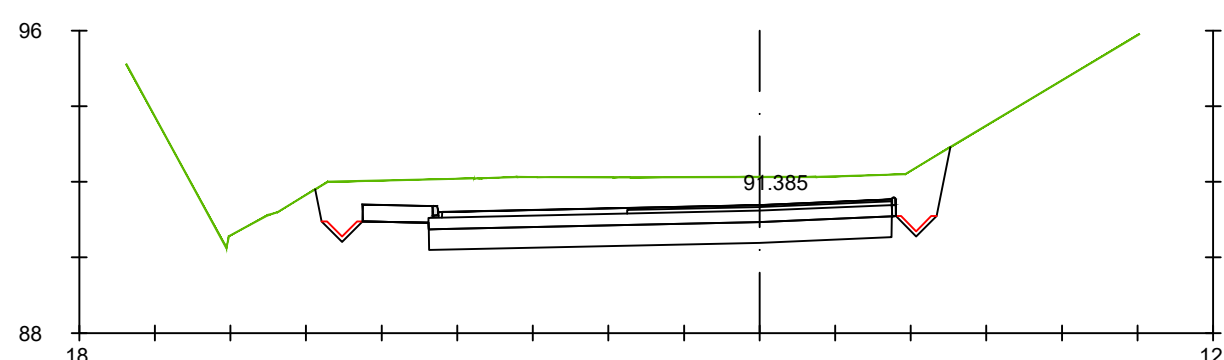
**Pk=0+255**

S. FIRME = 6.33 m2.                      S. BORDILLO 15x25 = 0.04 m2.  
 S. REVES CUNETA = 0.27 m2.            S. BOR 10x15curvo = 0.02 m2.  
 S. D TIERRA = 26.27 m2.  
 S. SUELO SEL 1 = 6.73 m2.



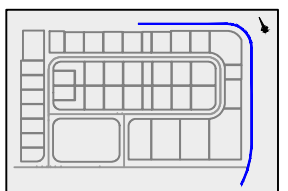
**Pk=0+250**

S. FIRME = 6.33 m2.                      S. BORDILLO 15x25 = 0.04 m2.  
 S. REVES CUNETA = 0.27 m2.            S. BOR 10x15curvo = 0.02 m2.  
 S. D TIERRA = 25.52 m2.  
 S. SUELO SEL 1 = 6.73 m2.



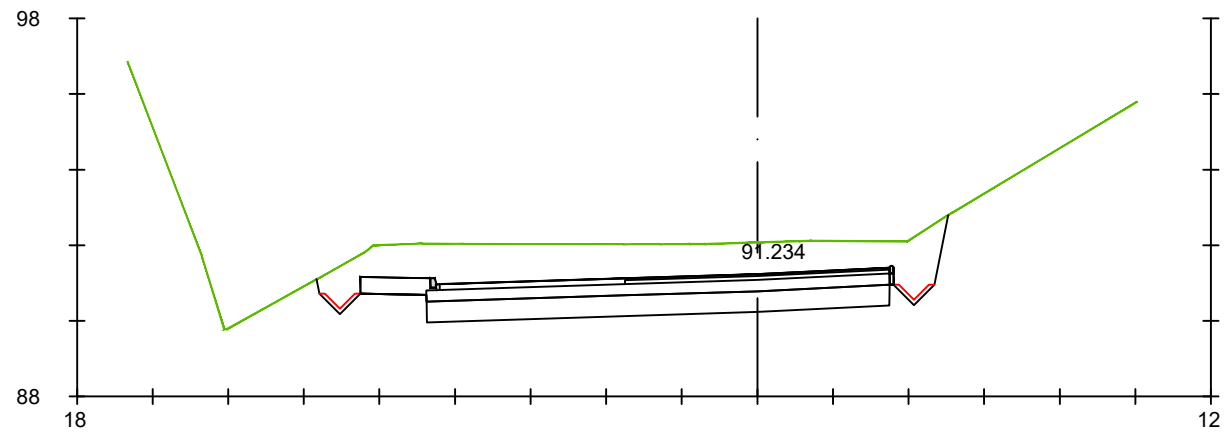
**Pk=0+260**

S. FIRME = 6.33 m2.                      S. BORDILLO 15x25 = 0.04 m2.  
 S. REVES CUNETA = 0.27 m2.            S. BOR 10x15curvo = 0.02 m2.  
 S. D TIERRA = 27.42 m2.  
 S. SUELO SEL 1 = 6.73 m2.



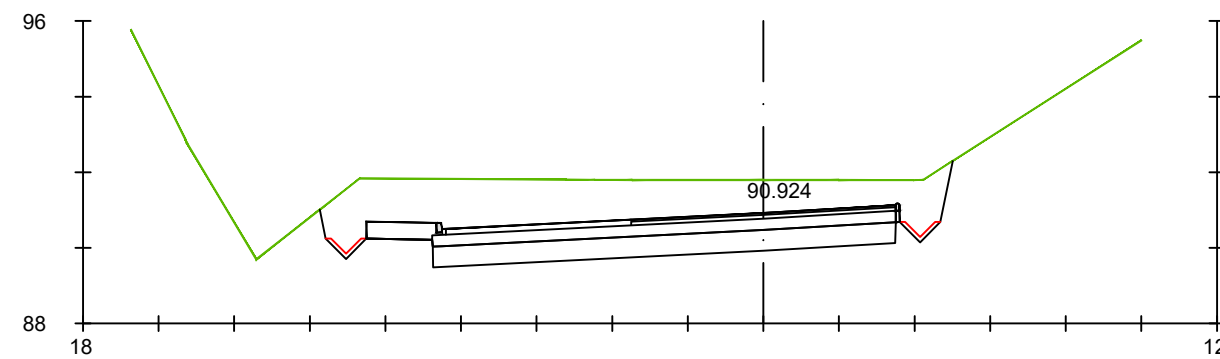
H 1/200  
 V 1/200

PROXECTO: PROXECTO DE URBANIZACIÓN DA FASE C DO PARQUE DE ACTIVIDADES ECONÓMICAS DE ARTEIXO, A CORUÑA	CONSULTOR: 
TÍTULO DO PLANO: TRAZADO DE VIALES PERFILES TRANSVERSALES. EJE 5	DATA: SETEMBRO 2022 Nº PLANO: 3.3.5
ESCALA: INDICADAS ORIGINAL A-3 FOLLA 9_DE_24	



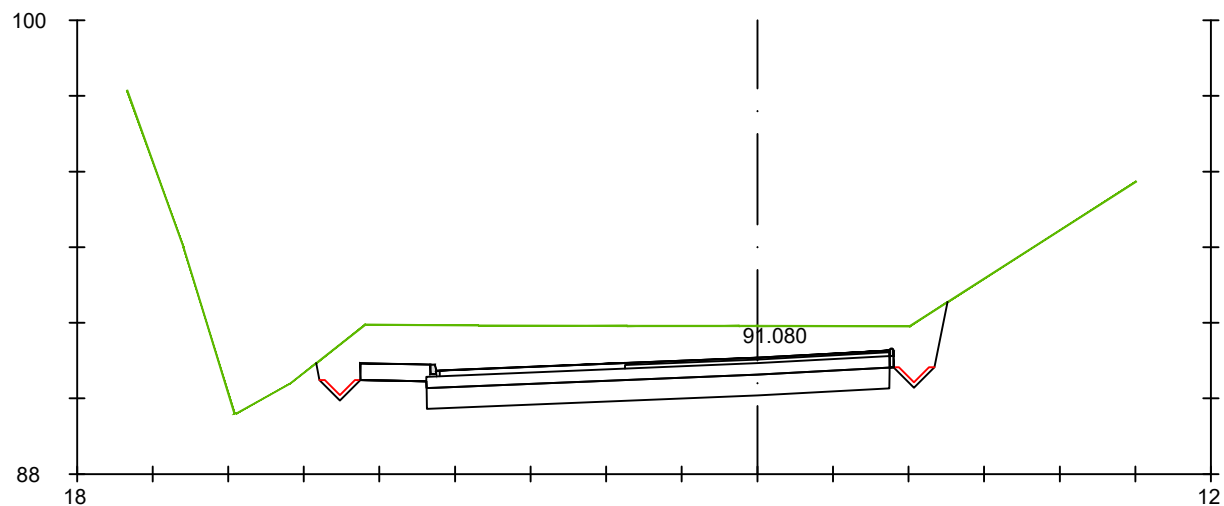
**Pk=0+265**

S. FIRME = 6.33 m2.                      S. BORDILLO 15x25 = 0.04 m2.  
 S. REVES CUNETAS = 0.27 m2.        S. BOR 10x15curvo = 0.02 m2.  
 S. D TIERRA = 28.69 m2.  
 S. SUELO SEL 1 = 6.73 m2.



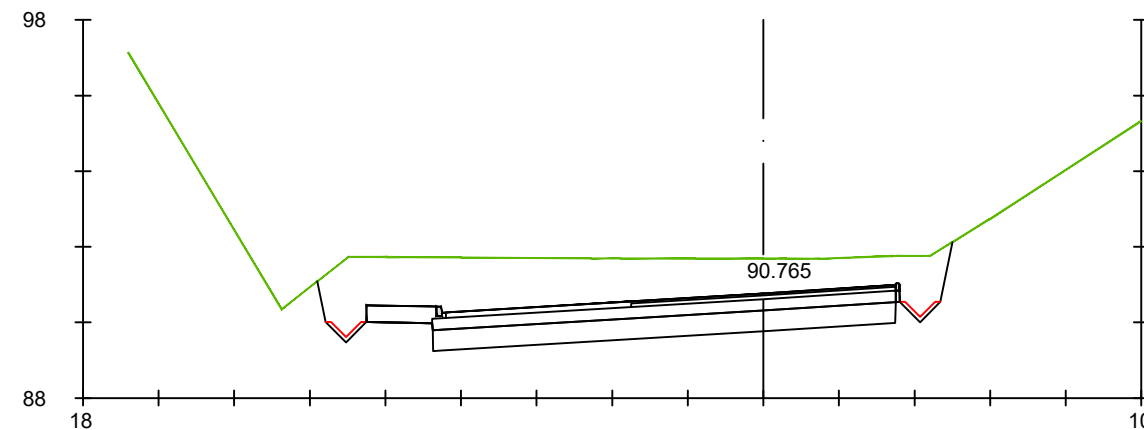
**Pk=0+275**

S. FIRME = 6.33 m2.                      S. BORDILLO 15x25 = 0.04 m2.  
 S. REVES CUNETAS = 0.27 m2.        S. BOR 10x15curvo = 0.02 m2.  
 S. D TIERRA = 31.04 m2.  
 S. SUELO SEL 1 = 6.73 m2.



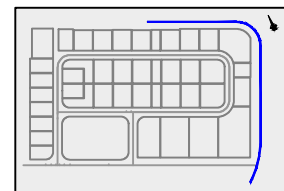
**Pk=0+270**

S. FIRME = 6.33 m2.                      S. BORDILLO 15x25 = 0.04 m2.  
 S. REVES CUNETAS = 0.27 m2.        S. BOR 10x15curvo = 0.02 m2.  
 S. D TIERRA = 29.66 m2.  
 S. SUELO SEL 1 = 6.73 m2.



**Pk=0+280**

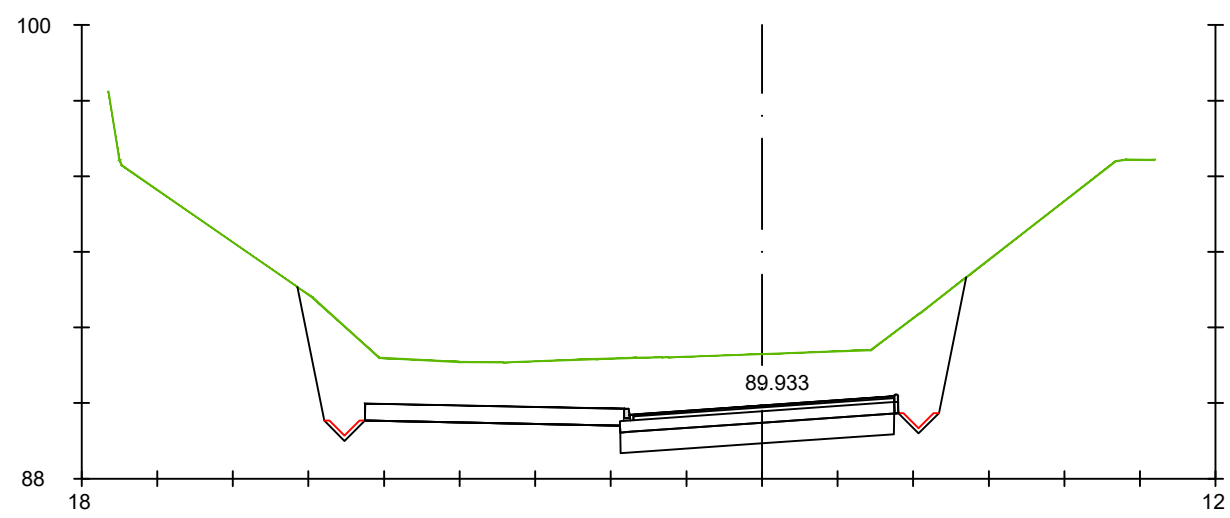
S. FIRME = 6.33 m2.                      S. BORDILLO 15x25 = 0.04 m2.  
 S. REVES CUNETAS = 0.27 m2.        S. BOR 10x15curvo = 0.02 m2.  
 S. D TIERRA = 32.75 m2.  
 S. SUELO SEL 1 = 6.73 m2.



H 1/200  
 V 1/200

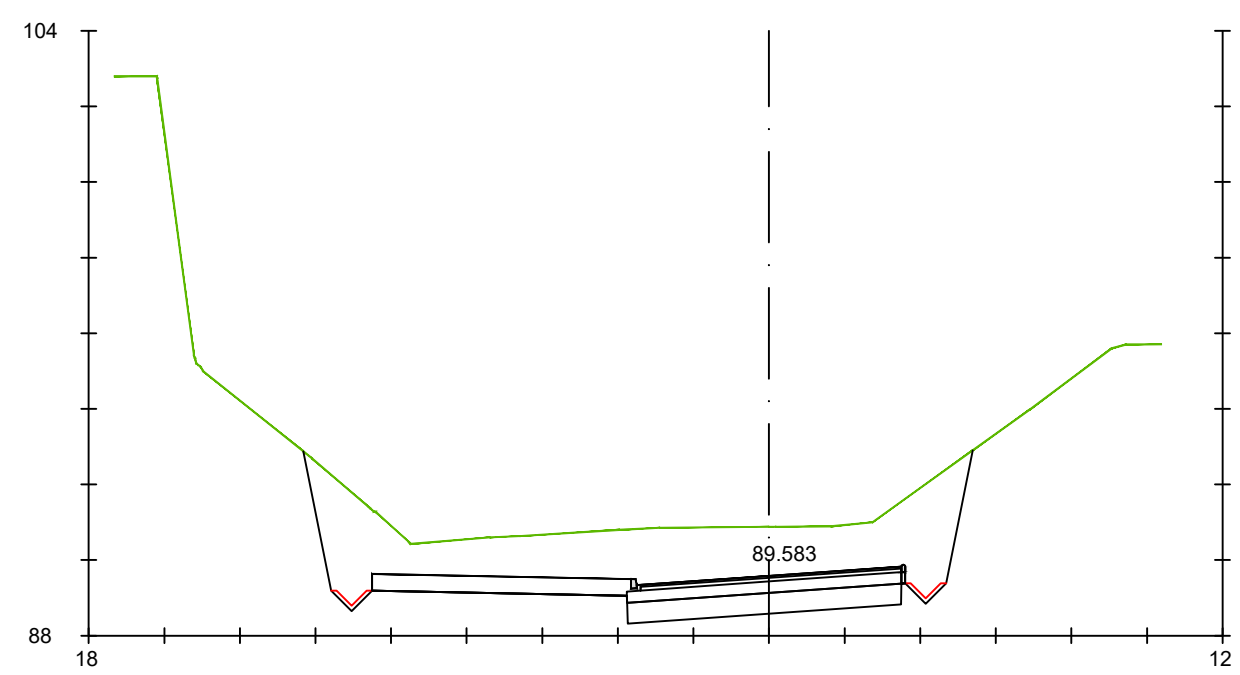
PROXECTO: PROXECTO DE URBANIZACIÓN DA FASE C DO PARQUE DE ACTIVIDADES ECONÓMICAS DE ARTEIXO, A CORUÑA		CONSULTOR:	
TÍTULO DO PLANO: TRAZADO DE VIALES PERFILES TRANSVERSALES. EJE 5		DATA: SETEMBRO 2022	ESCALA: INDICADAS ORIGINAL A-3
		Nº PLANO: 3.3.5	FOLLA _10_DE _24





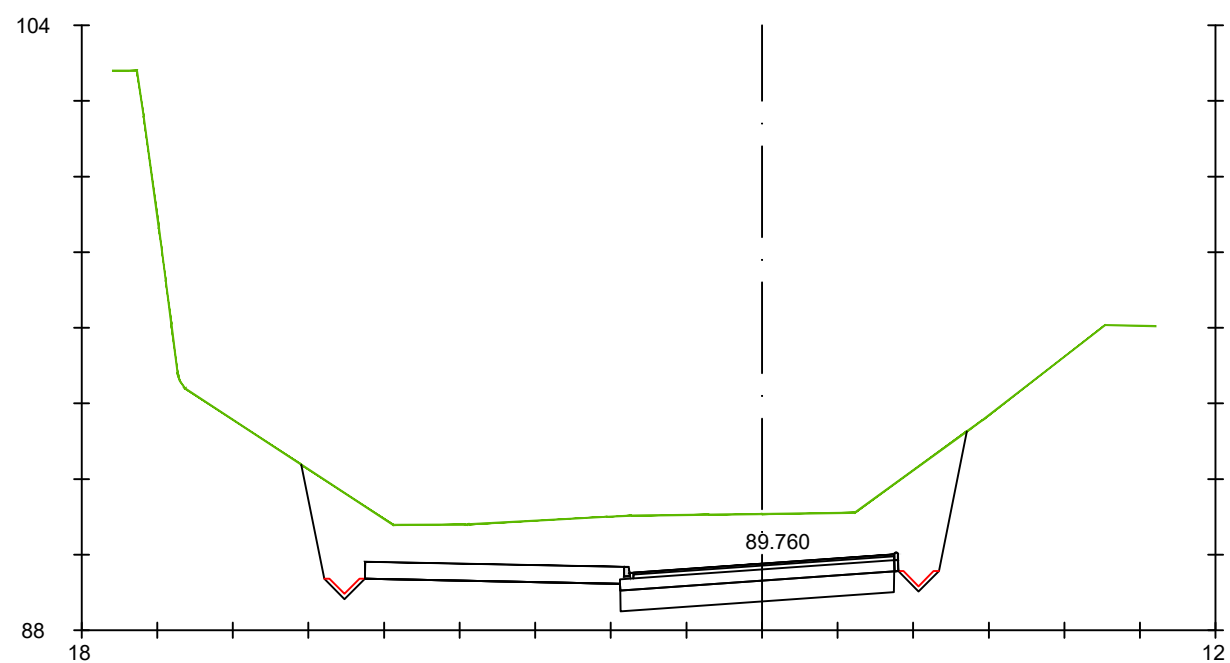
**Pk=0+305**

S. FIRME = 6.32 m2.                      S. BORDILLO 15x25 = 0.04 m2.  
 S. REVES CUNETA = 0.27 m2.            S. BOR 10x15curvo = 0.02 m2.  
 S. D TIERRA = 37.07 m2.  
 S. SUELO SEL 1 = 3.98 m2.



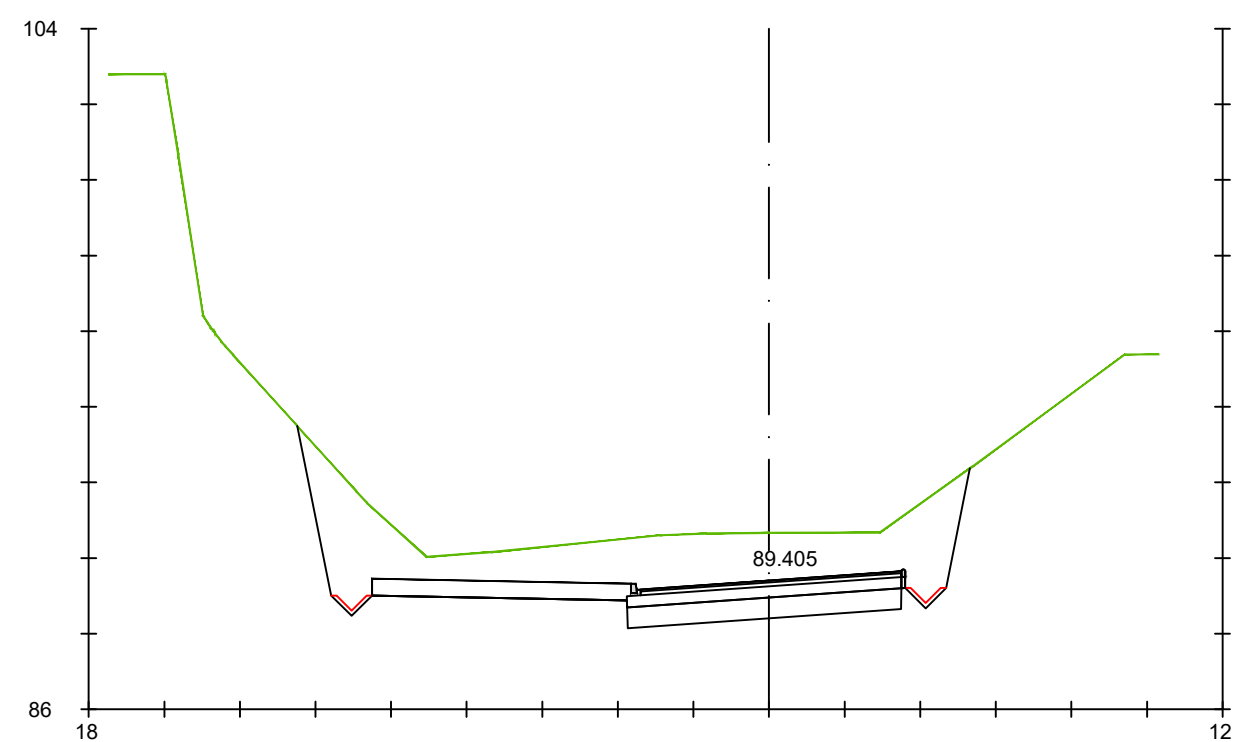
**Pk=0+315**

S. FIRME = 6.32 m2.                      S. BORDILLO 15x25 = 0.04 m2.  
 S. REVES CUNETA = 0.27 m2.            S. BOR 10x15curvo = 0.02 m2.  
 S. D TIERRA = 36.15 m2.  
 S. SUELO SEL 1 = 3.98 m2.



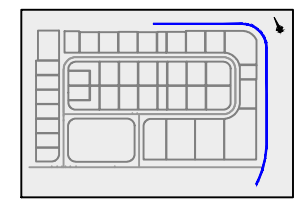
**Pk=0+310**

S. FIRME = 6.32 m2.                      S. BORDILLO 15x25 = 0.04 m2.  
 S. REVES CUNETA = 0.27 m2.            S. BOR 10x15curvo = 0.02 m2.  
 S. D TIERRA = 36.19 m2.  
 S. SUELO SEL 1 = 3.98 m2.



**Pk=0+320**

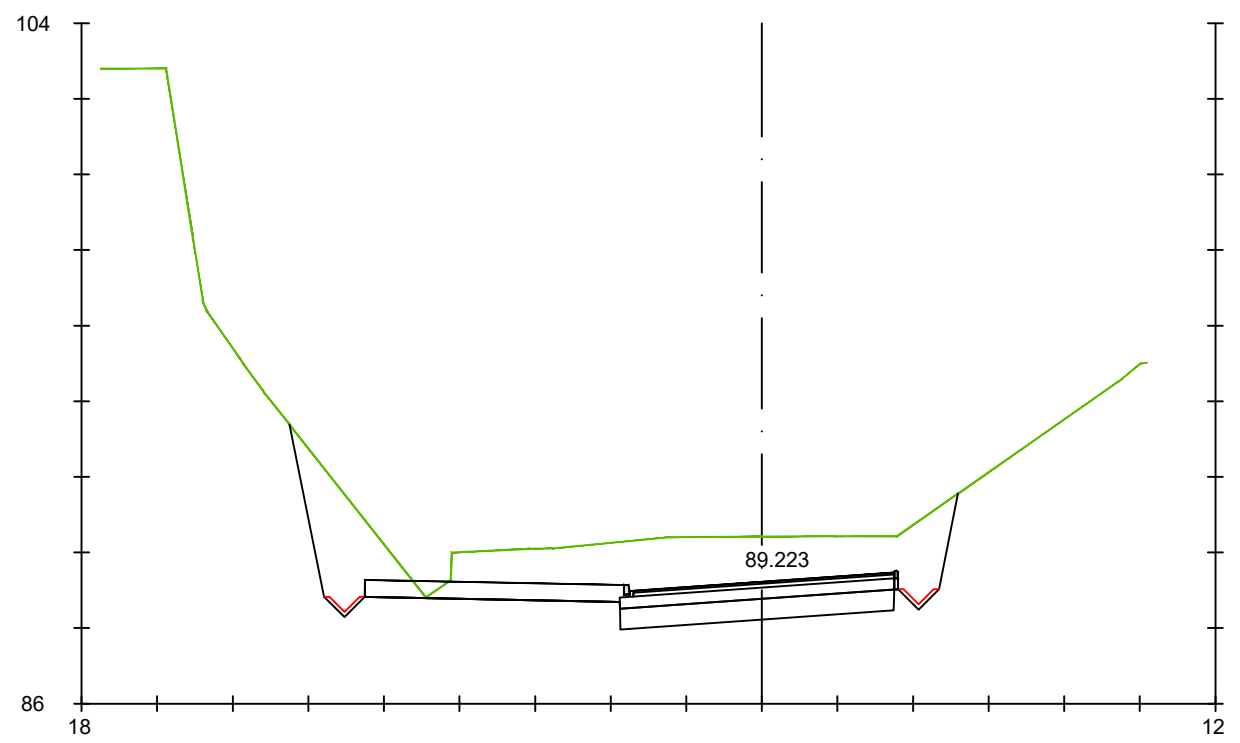
S. FIRME = 6.32 m2.                      S. BORDILLO 15x25 = 0.04 m2.  
 S. REVES CUNETA = 0.27 m2.            S. BOR 10x15curvo = 0.02 m2.  
 S. D TIERRA = 34.77 m2.  
 S. SUELO SEL 1 = 3.98 m2.



H 1/200  
 V 1/200

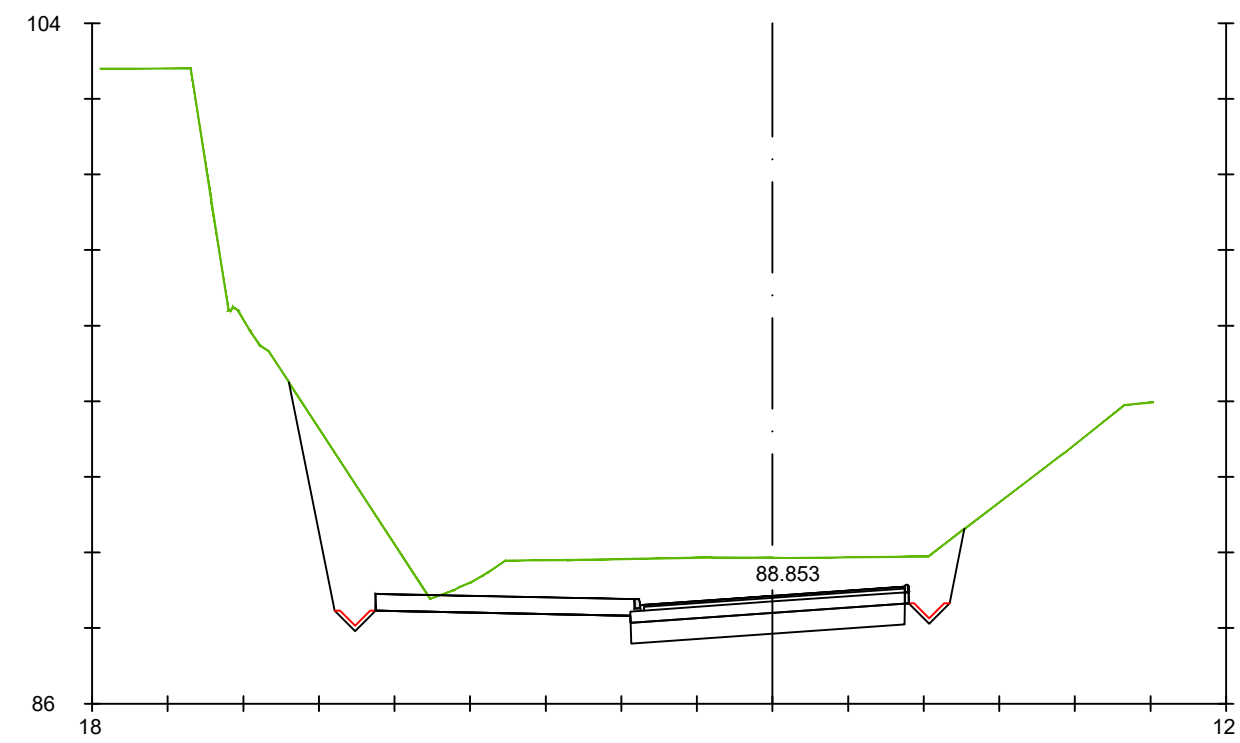
PROXECTO: PROXECTO DE URBANIZACIÓN DA FASE C DO PARQUE DE ACTIVIDADES ECONÓMICAS DE ARTEIXO, A CORUÑA	CONSULTOR: 
TÍTULO DO PLANO: TRAZADO DE VIALES PERFILES TRANSVERSALES. EJE 5	DATA: SETEMBRO 2022 Nº PLANO: 3.3.5
ESCALA: INDICADAS ORIGINAL A-3 FOLLA _12_ DE _24_	





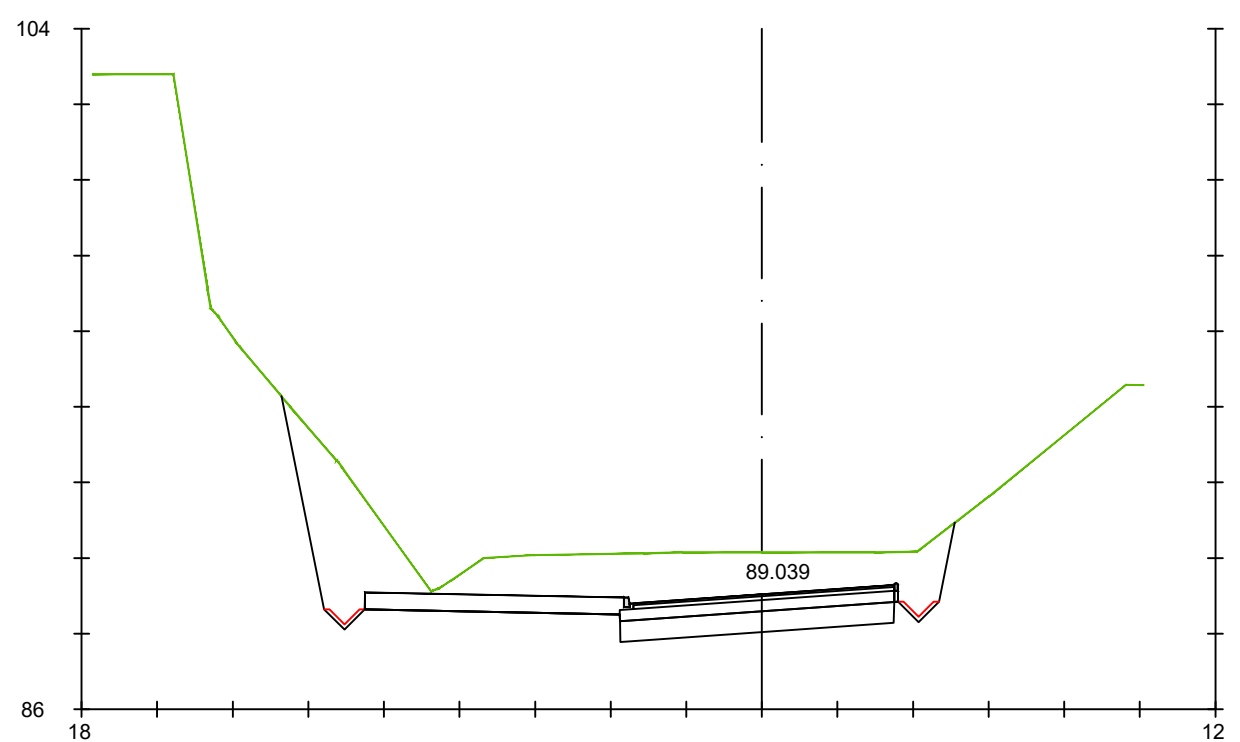
**Pk=0+325**

S. FIRME = 6.32 m2. S. BORDILLO 15x25 = 0.04 m2.  
S. REVES CUNETETA = 0.27 m2. S. BOR 10x15curvo = 0.02 m2.  
S. D TIERRA = 31.55 m2.  
S. SUELO SEL 1 = 3.98 m2.



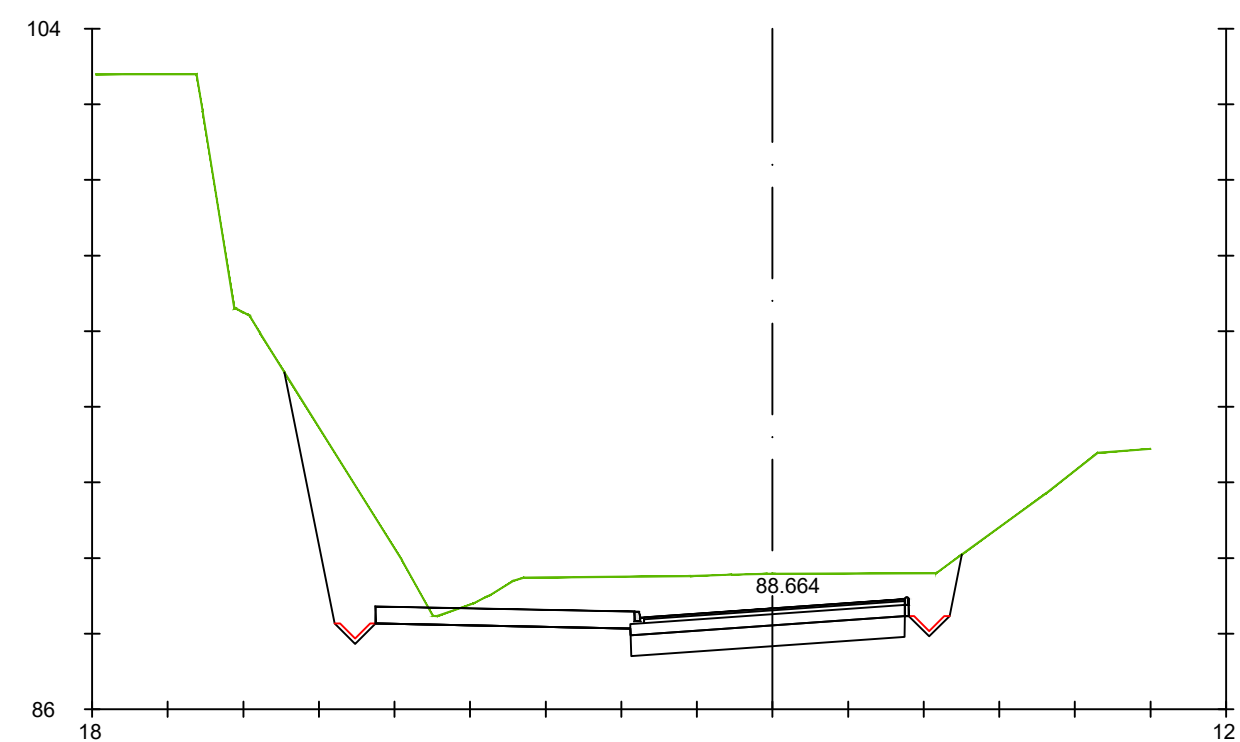
**Pk=0+335**

S. FIRME = 6.32 m2. S. BORDILLO 15x25 = 0.04 m2.  
S. REVES CUNETETA = 0.27 m2. S. BOR 10x15curvo = 0.02 m2.  
S. D TIERRA = 31.76 m2.  
S. SUELO SEL 1 = 3.98 m2.



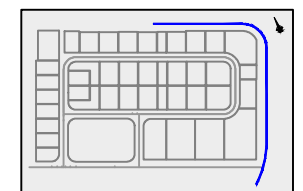
**Pk=0+330**

S. FIRME = 6.32 m2. S. BORDILLO 15x25 = 0.04 m2.  
S. REVES CUNETETA = 0.27 m2. S. BOR 10x15curvo = 0.02 m2.  
S. D TIERRA = 34.17 m2.  
S. SUELO SEL 1 = 3.98 m2.



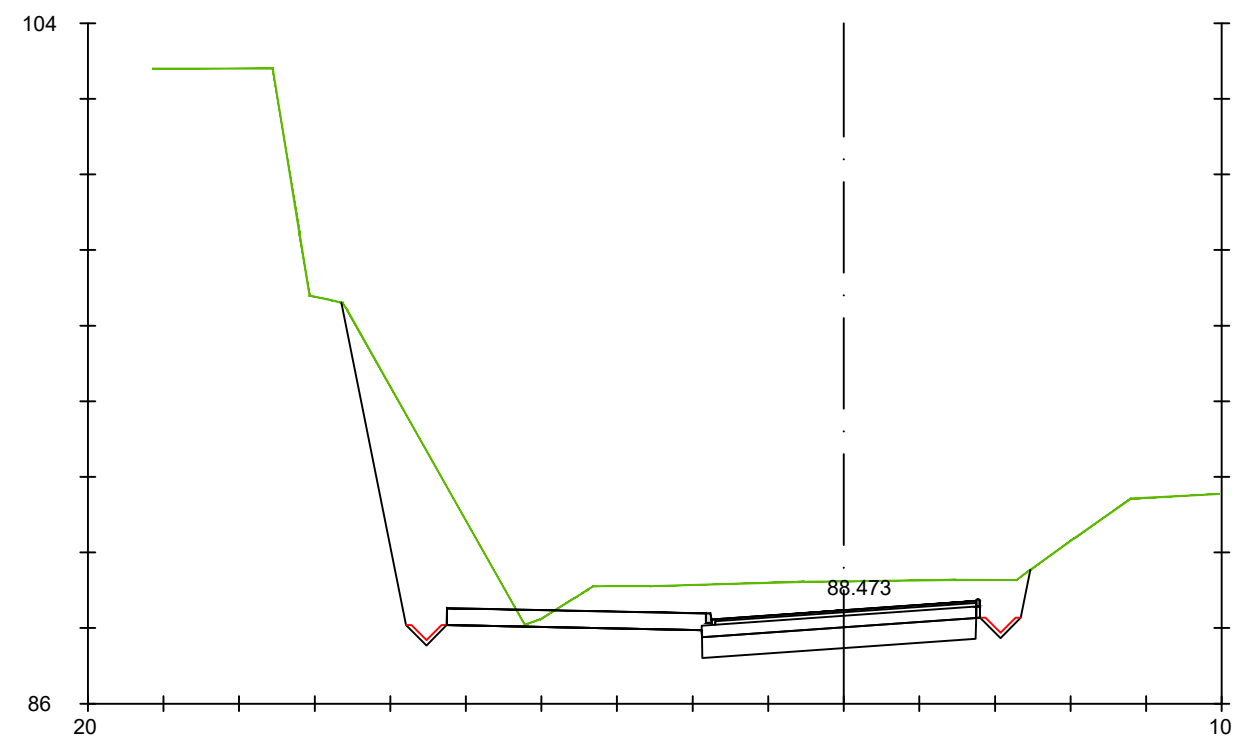
**Pk=0+340**

S. FIRME = 6.32 m2. S. BORDILLO 15x25 = 0.04 m2.  
S. REVES CUNETETA = 0.27 m2. S. BOR 10x15curvo = 0.02 m2.  
S. D TIERRA = 30.77 m2.  
S. SUELO SEL 1 = 3.98 m2.



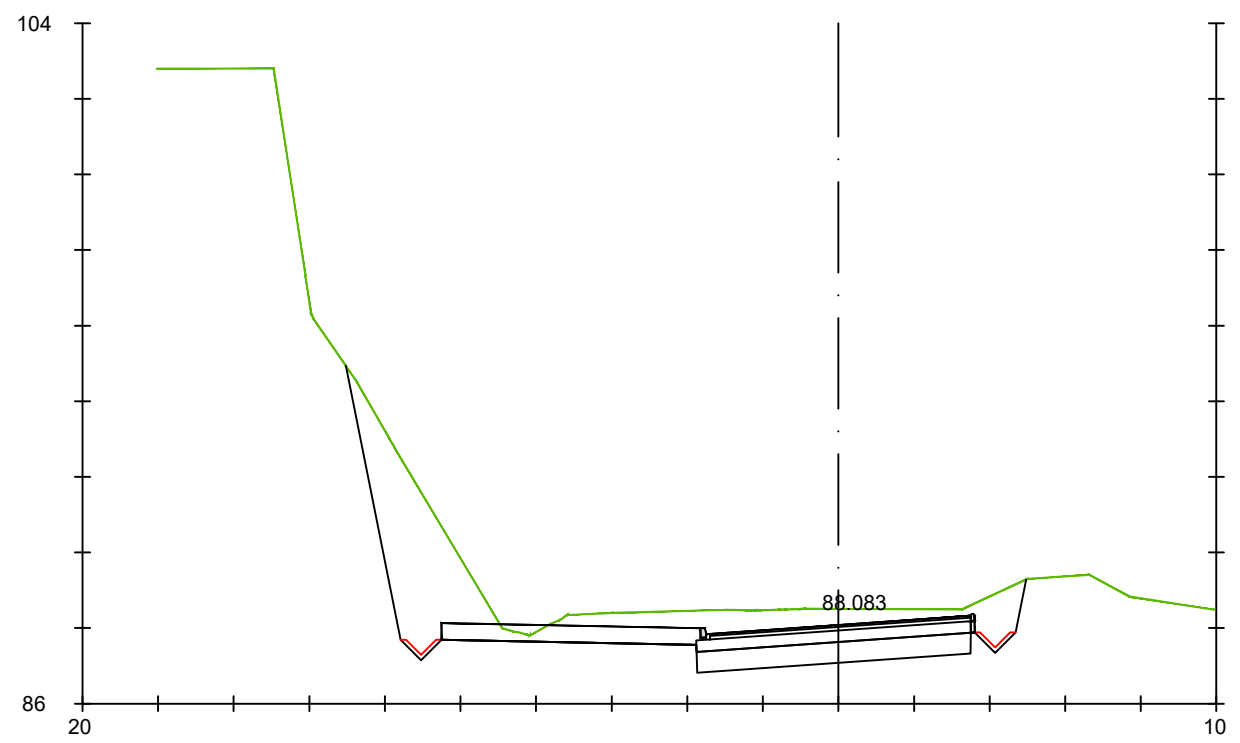
H 1/200  
V 1/200

PROXECTO: PROXECTO DE URBANIZACIÓN DA FASE C DO PARQUE DE ACTIVIDADES ECONÓMICAS DE ARTEIXO, A CORUÑA	CONSULTOR: 
TÍTULO DO PLANO: TRAZADO DE VIALES PERFILES TRANSVERSALES. EJE 5	DATA: SETEMBRO 2022 Nº PLANO: 3.3.5
ESCALA: INDICADAS ORIGINAL A-3 FOLLA _13_DE _24	



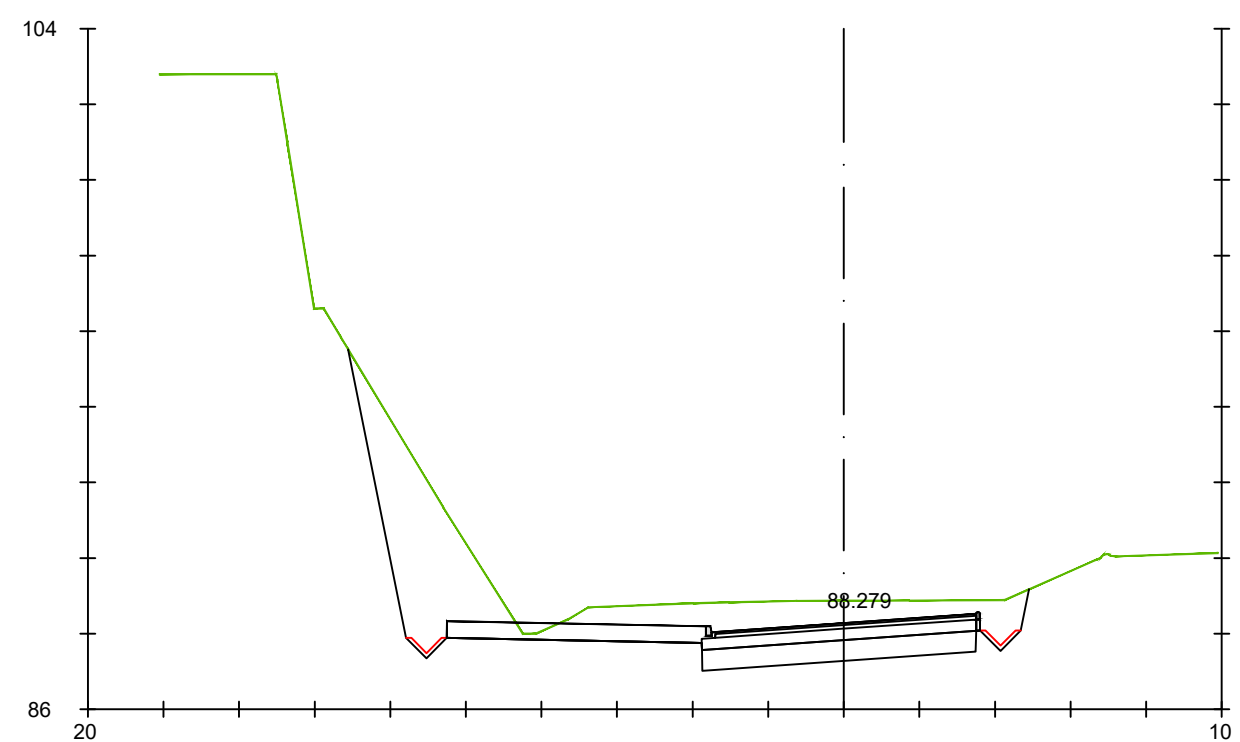
**Pk=0+345**

S. FIRME = 6.32 m2. S. BORDILLO 15x25 = 0.04 m2.  
S. REVES CUNETETA = 0.27 m2. S. BOR 10x15curvo = 0.02 m2.  
S. D TIERRA = 32.59 m2.  
S. SUELO SEL 1 = 3.98 m2.



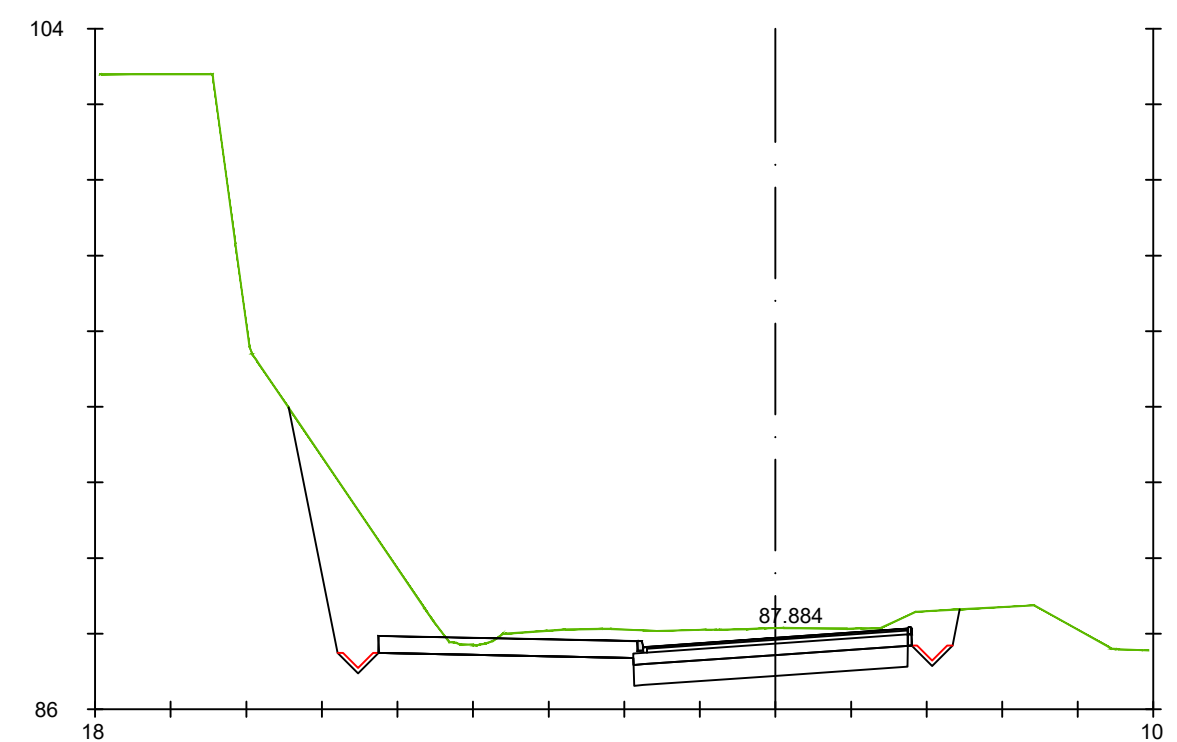
**Pk=0+355**

S. FIRME = 6.32 m2. S. BORDILLO 15x25 = 0.04 m2.  
S. REVES CUNETETA = 0.27 m2. S. BOR 10x15curvo = 0.02 m2.  
S. D TIERRA = 26.13 m2.  
S. SUELO SEL 1 = 3.98 m2.



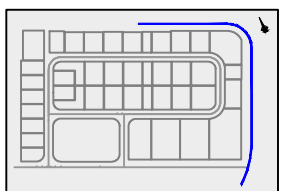
**Pk=0+350**

S. FIRME = 6.32 m2. S. BORDILLO 15x25 = 0.04 m2.  
S. REVES CUNETETA = 0.27 m2. S. BOR 10x15curvo = 0.02 m2.  
S. D TIERRA = 28.80 m2.  
S. SUELO SEL 1 = 3.98 m2.



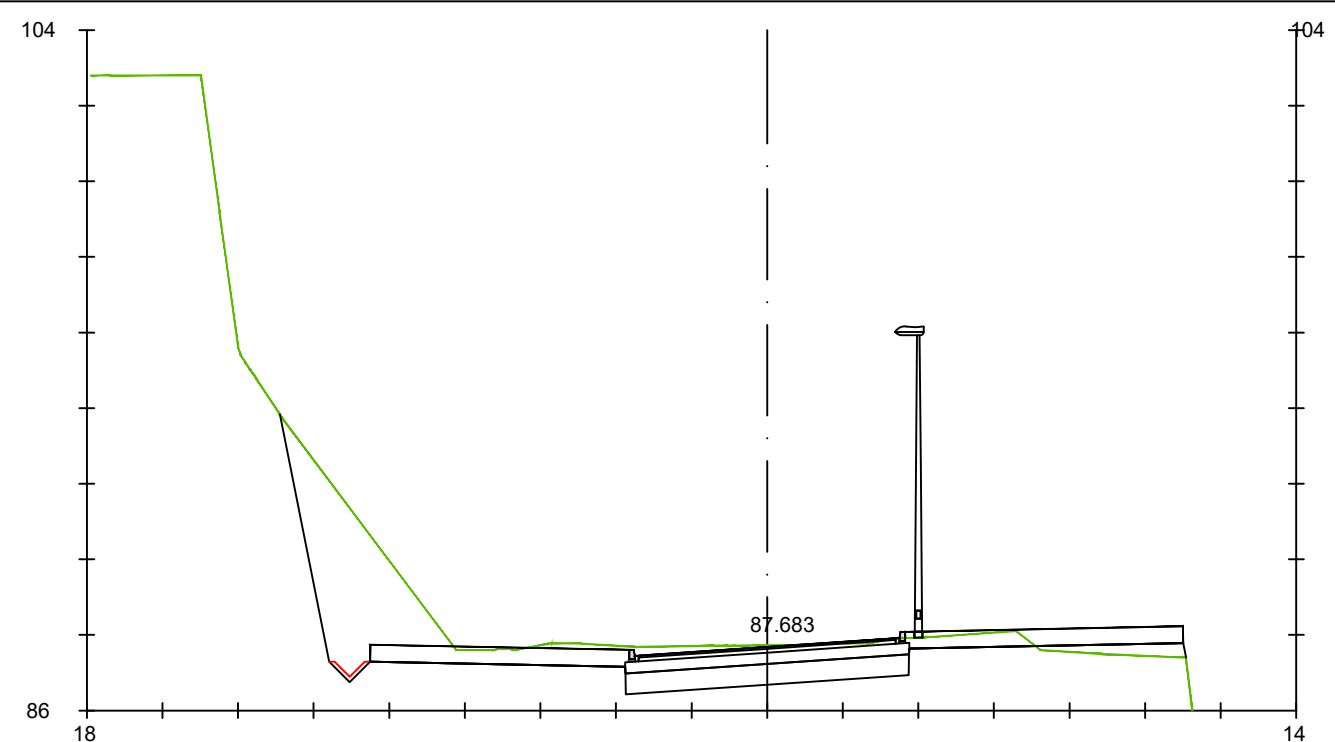
**Pk=0+360**

S. FIRME = 6.32 m2. S. BORDILLO 15x25 = 0.04 m2.  
S. REVES CUNETETA = 0.27 m2. S. BOR 10x15curvo = 0.02 m2.  
S. D TIERRA = 23.86 m2.  
S. SUELO SEL 1 = 3.98 m2.



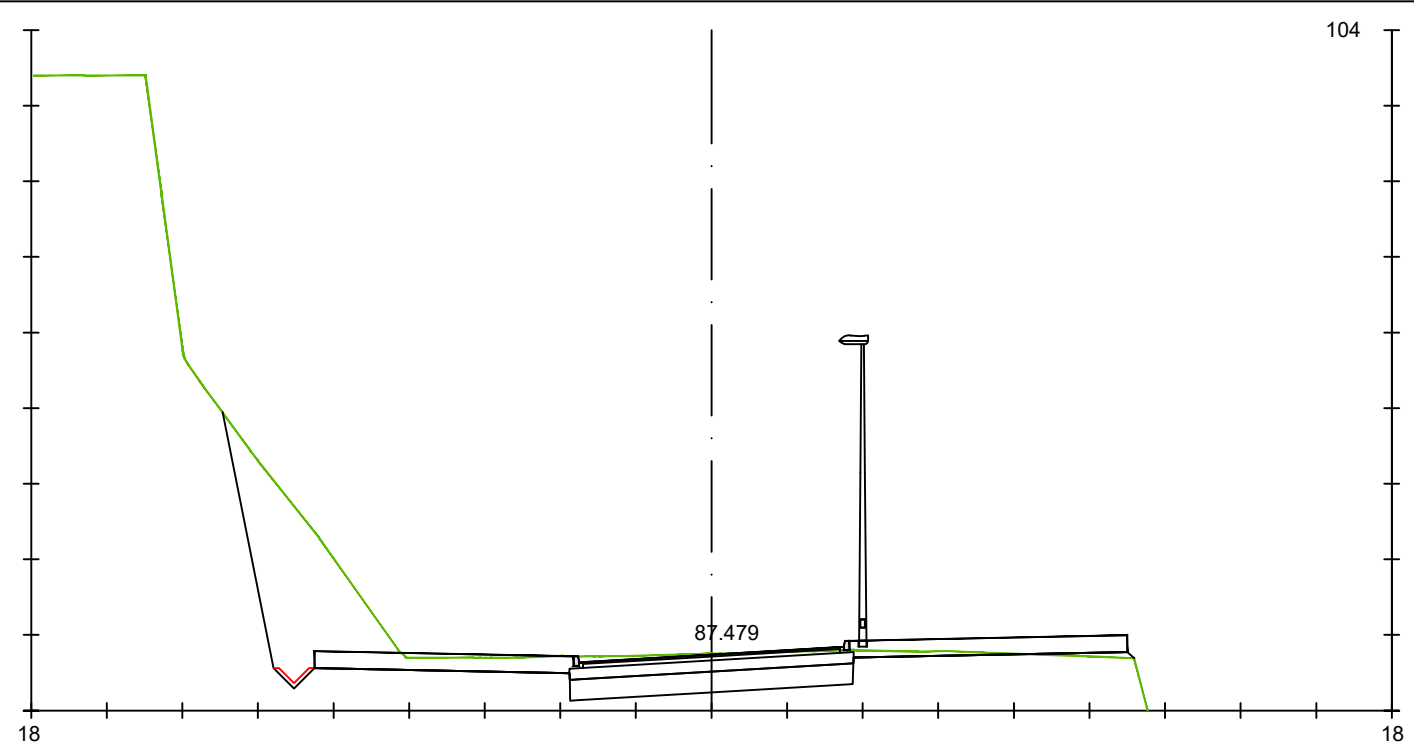
H 1/200  
V 1/200

PROXECTO: PROXECTO DE URBANIZACIÓN DA FASE C DO PARQUE DE ACTIVIDADES ECONÓMICAS DE ARTEIXO, A CORUÑA	CONSULTOR: 
TÍTULO DO PLANO: TRAZADO DE VIALES PERFILES TRANSVERSALES. EJE 5	DATA: SETEMBRO 2022 Nº PLANO: 3.3.5
ESCALA: INDICADAS ORIGINAL A-3 FOLLA _14_DE_24	



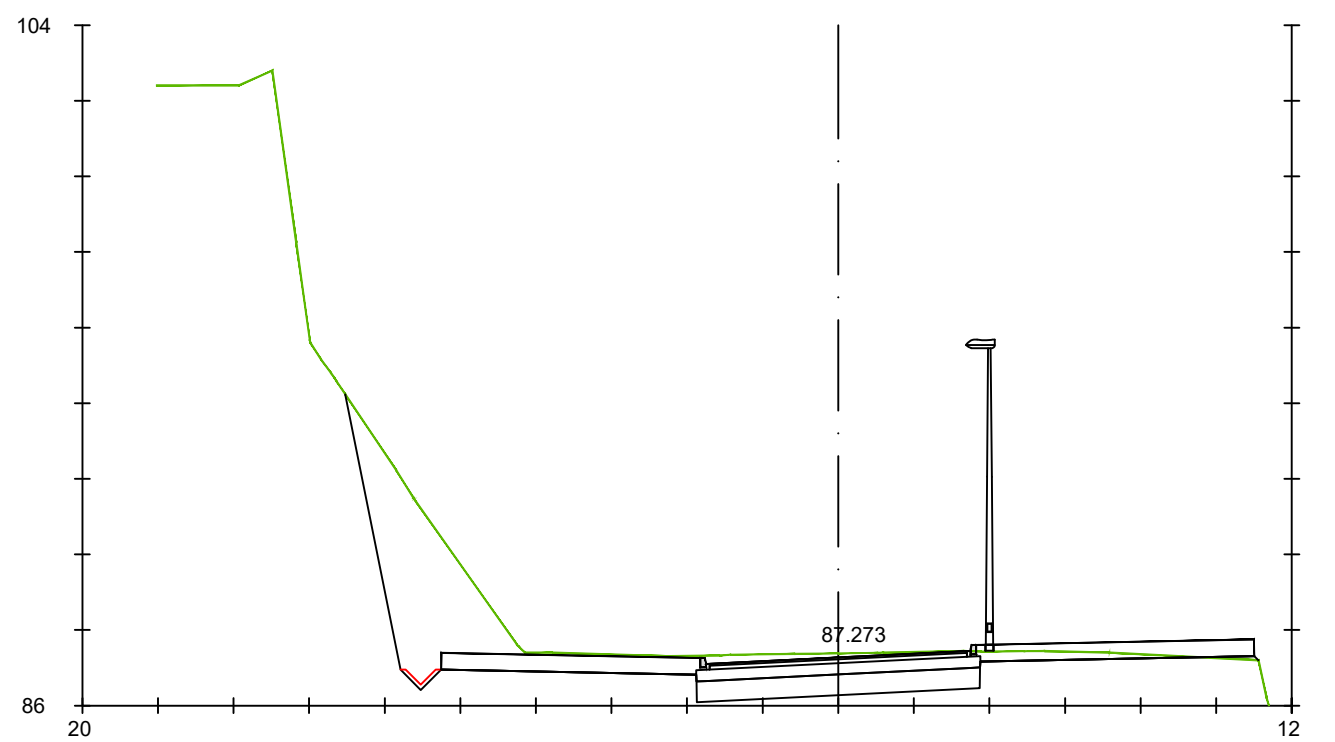
**Pk=0+365**

S. FIRME = 9.64 m<sup>2</sup>.  
S. REVES CUNETETA = 0.13 m<sup>2</sup>.  
S. D TIERRA = 23.32 m<sup>2</sup>.  
S. SUELO SEL 1 = 4.12 m<sup>2</sup>.  
S. REV CUN GUARDA = 0.02 m<sup>2</sup>.  
S. BORDILLO 15x25 = 0.07 m<sup>2</sup>.



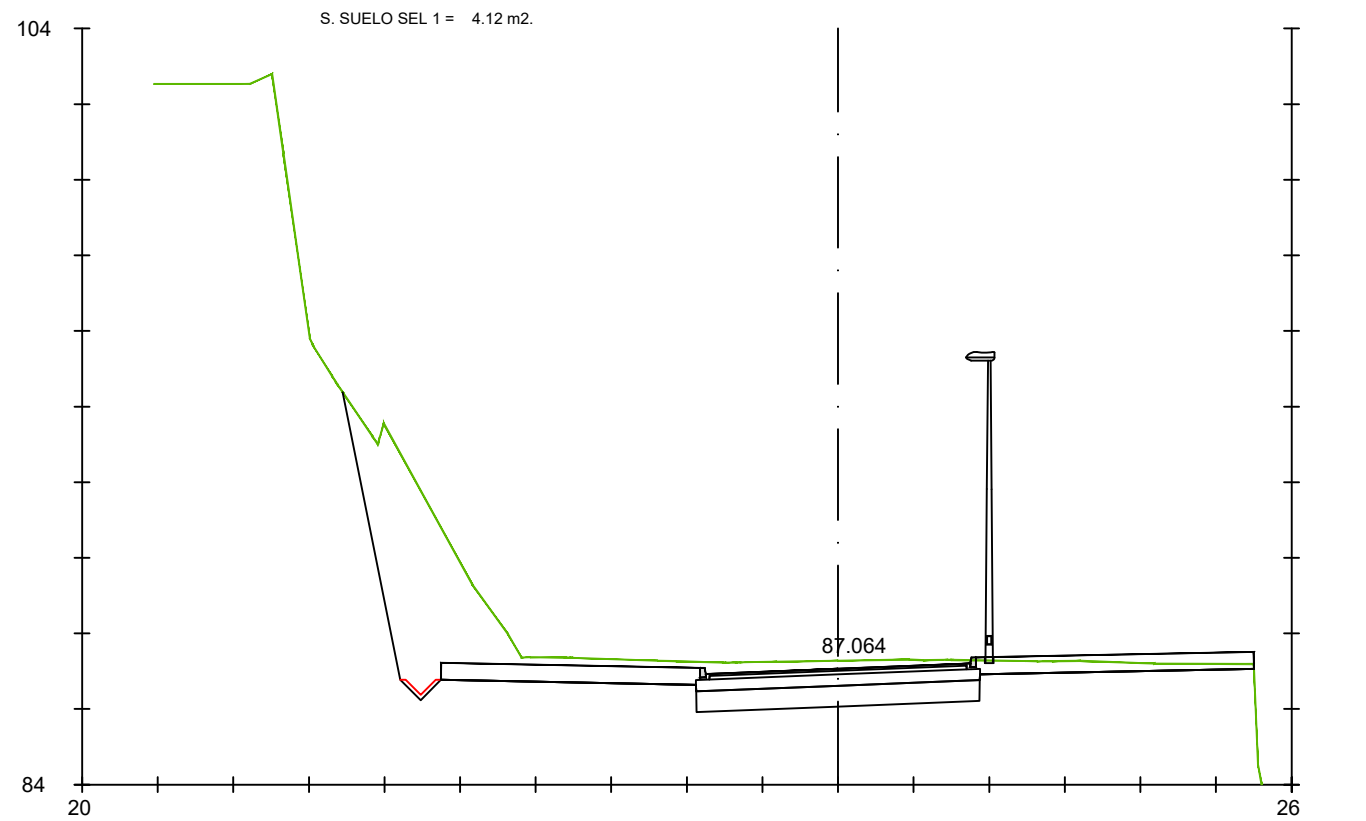
**Pk=0+370**

S. FIRME = 9.64 m<sup>2</sup>.  
S. REVES CUNETETA = 0.13 m<sup>2</sup>.  
S. D TIERRA = 22.83 m<sup>2</sup>.  
S. SUELO SEL 1 = 4.12 m<sup>2</sup>.  
S. REV CUN GUARDA = 0.02 m<sup>2</sup>.  
S. BORDILLO 15x25 = 0.07 m<sup>2</sup>.



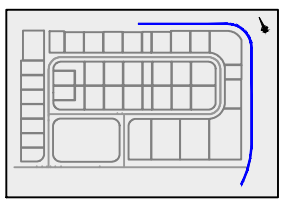
**Pk=0+375**

S. FIRME = 9.64 m<sup>2</sup>.  
S. REVES CUNETETA = 0.13 m<sup>2</sup>.  
S. D TIERRA = 24.63 m<sup>2</sup>.  
S. SUELO SEL 1 = 4.12 m<sup>2</sup>.  
S. REV CUN GUARDA = 0.02 m<sup>2</sup>.  
S. BORDILLO 15x25 = 0.07 m<sup>2</sup>.



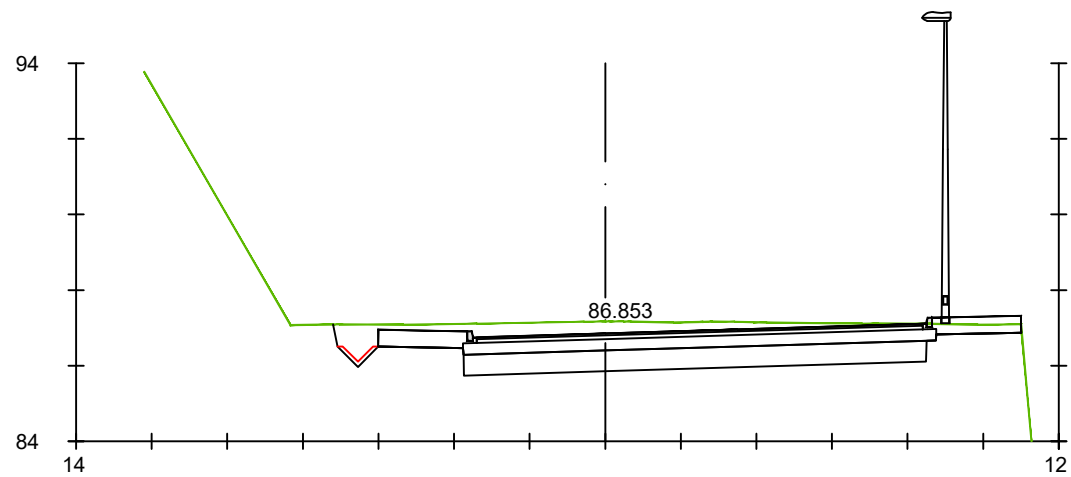
**Pk=0+380**

S. FIRME = 9.64 m<sup>2</sup>.  
S. REVES CUNETETA = 0.13 m<sup>2</sup>.  
S. D TIERRA = 28.77 m<sup>2</sup>.  
S. SUELO SEL 1 = 4.12 m<sup>2</sup>.  
S. REV CUN GUARDA = 0.02 m<sup>2</sup>.  
S. BORDILLO 15x25 = 0.07 m<sup>2</sup>.



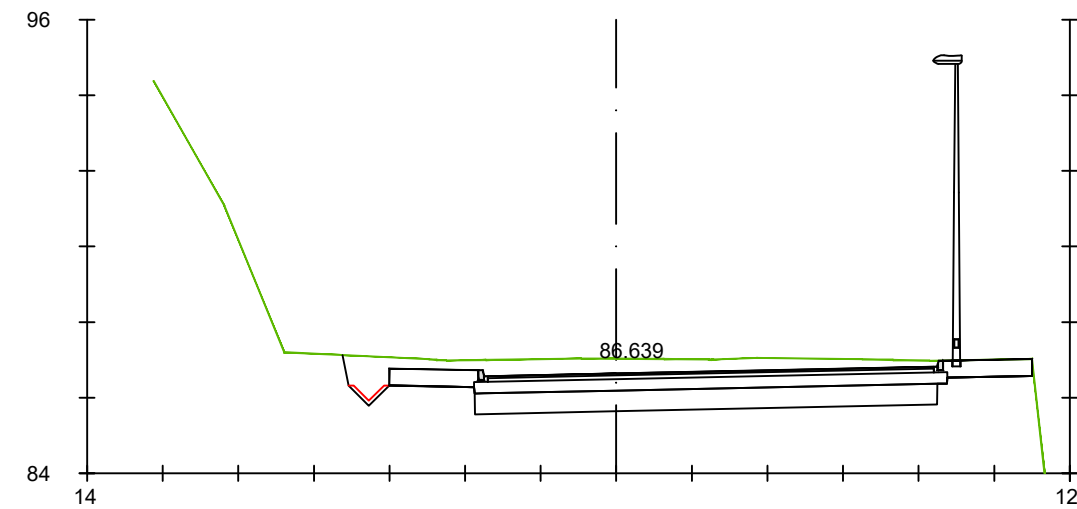
H 1/200  
V 1/200

PROXECTO: PROXECTO DE URBANIZACIÓN DA FASE C DO PARQUE DE ACTIVIDADES ECONÓMICAS DE ARTEIXO, A CORUÑA	CONSULTOR: 
TÍTULO DO PLANO: TRAZADO DE VIALES PERFILES TRANSVERSALES. EJE 5	DATA: SETEMBRO 2022 Nº PLANO: 3.3.5
ESCALA: INDICADAS ORIGINAL A-3 FOLLA _15_DE _24	



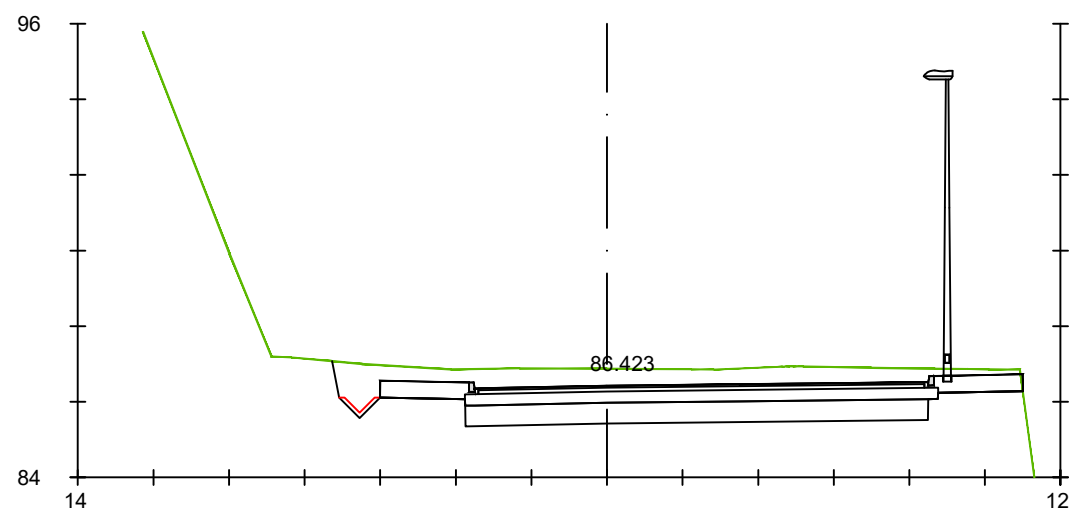
**Pk=0+385**

S. FIRME = 7.65 m2.  
 S. REVES CUNETETA = 0.13 m2.      S. REV CUN GUARDA = 0.02 m2.  
 S. D TIERRA = 17.90 m2.      S. BORDILLO 15x25 = 0.07 m2.  
 S. SUELO SEL 1 = 6.73 m2.



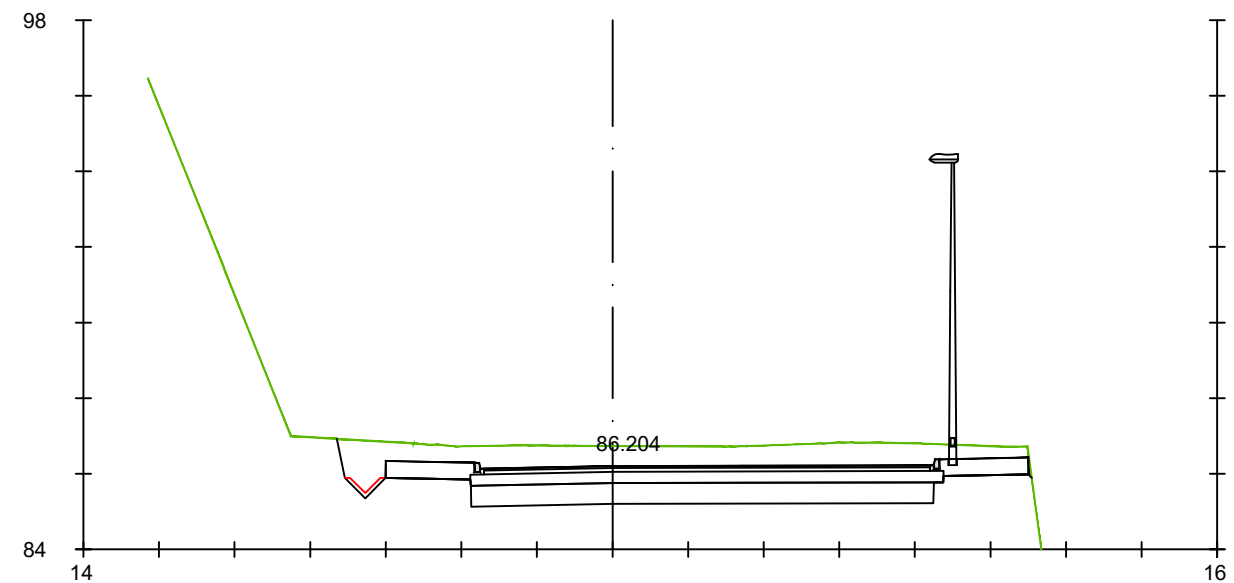
**Pk=0+390**

S. FIRME = 7.65 m2.  
 S. REVES CUNETETA = 0.13 m2.      S. REV CUN GUARDA = 0.02 m2.  
 S. D TIERRA = 20.24 m2.      S. BORDILLO 15x25 = 0.07 m2.  
 S. SUELO SEL 1 = 6.73 m2.



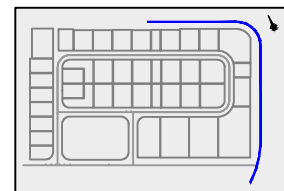
**Pk=0+395**

S. FIRME = 7.65 m2.  
 S. REVES CUNETETA = 0.13 m2.      S. REV CUN GUARDA = 0.02 m2.  
 S. D TIERRA = 22.46 m2.      S. BORDILLO 15x25 = 0.07 m2.  
 S. SUELO SEL 1 = 6.73 m2.






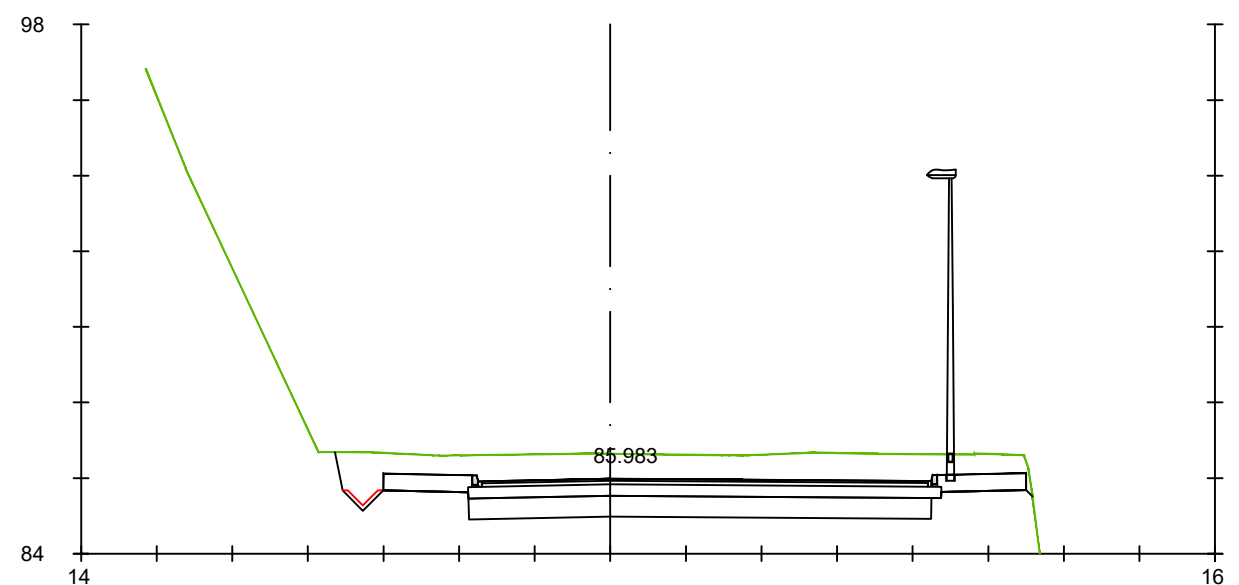
**Pk=0+400**

S. FIRME = 7.65 m2.  
 S. REVES CUNETETA = 0.13 m2.      S. REV CUN GUARDA = 0.06 m2.  
 S. D TIERRA = 24.65 m2.      S. BORDILLO 15x25 = 0.07 m2.  
 S. SUELO SEL 1 = 6.73 m2.



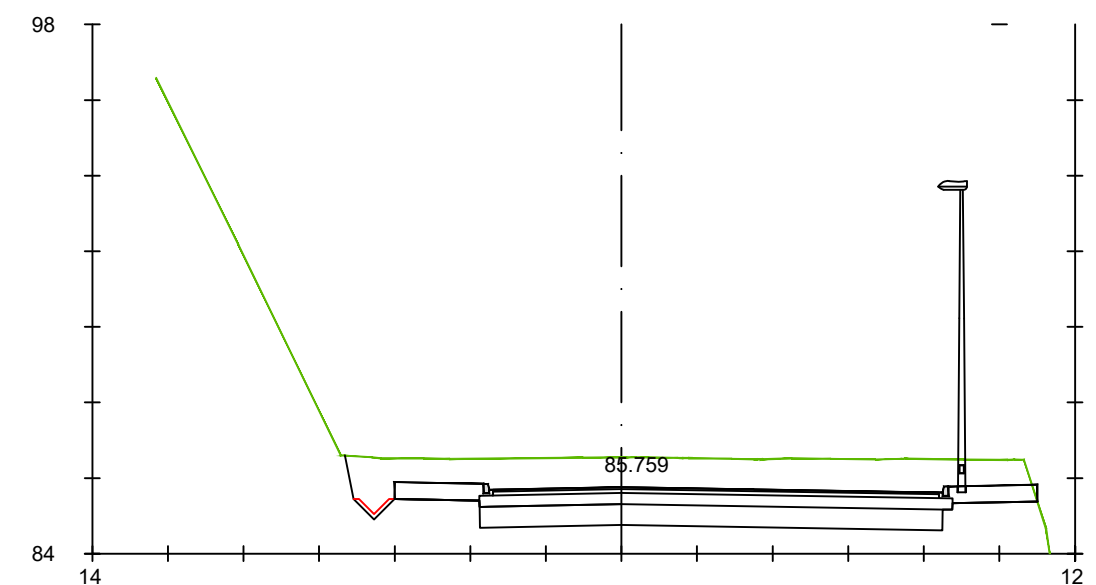
H 1/200  
 V 1/200

 			
PROXECTO: PROXECTO DE URBANIZACIÓN DA FASE C DO PARQUE DE ACTIVIDADES ECONÓMICAS DE ARTEIXO, A CORUÑA		CONSULTOR: 	
TÍTULO DO PLANO: TRAZADO DE VIALES PERFILES TRANSVERSALES. EJE 5		DATA: SETEMBRO 2022	ESCALA: INDICADAS ORIGINAL A-3
		Nº PLANO: 3.3.5	FOLLA _16_DE _24



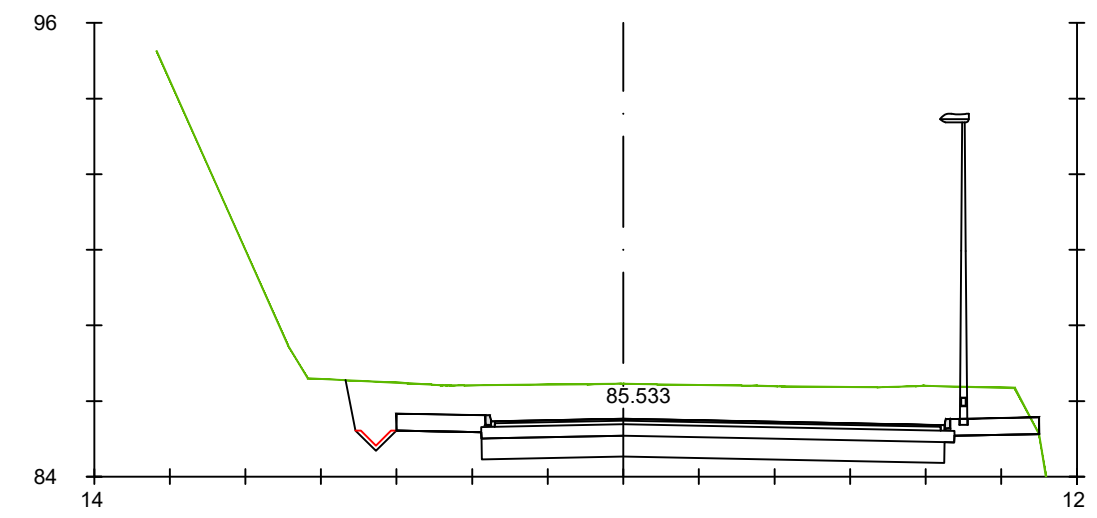
**Pk=0+405**

S. FIRME = 7.65 m<sup>2</sup>.  
 S. REVES CUNETETA = 0.13 m<sup>2</sup>.  
 S. D TIERRA = 26.81 m<sup>2</sup>.  
 S. SUELO SEL 1 = 6.73 m<sup>2</sup>.  
 S. REV CUN GUARDA = 0.06 m<sup>2</sup>.  
 S. BORDILLO 15x25 = 0.07 m<sup>2</sup>.



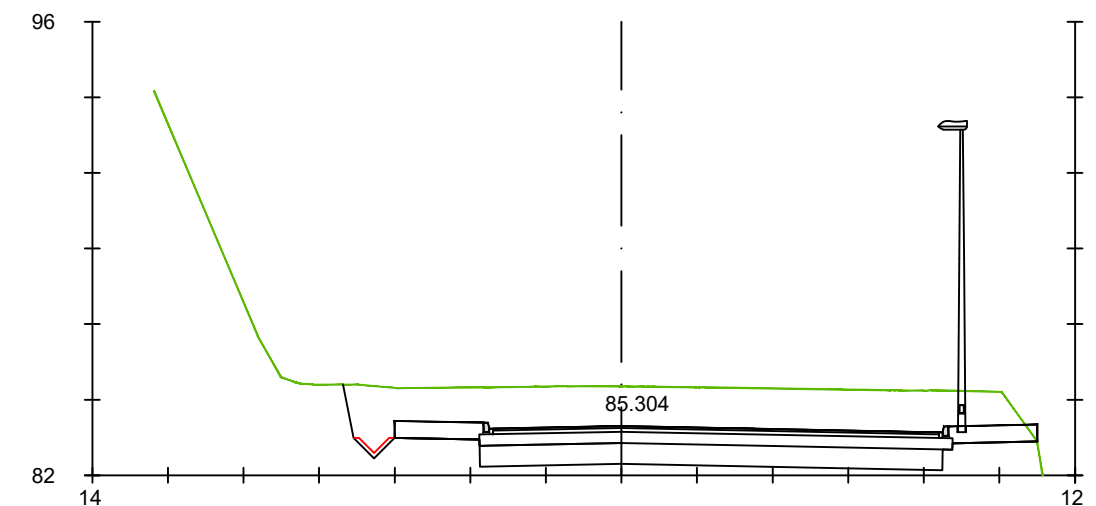
**Pk=0+410**

S. FIRME = 7.65 m<sup>2</sup>.  
 S. REVES CUNETETA = 0.13 m<sup>2</sup>.  
 S. D TIERRA = 29.13 m<sup>2</sup>.  
 S. SUELO SEL 1 = 6.73 m<sup>2</sup>.  
 S. REV CUN GUARDA = 0.02 m<sup>2</sup>.  
 S. BORDILLO 15x25 = 0.07 m<sup>2</sup>.



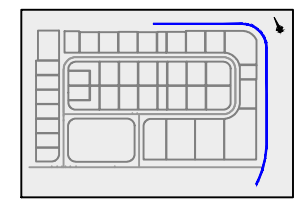
**Pk=0+415**

S. FIRME = 7.65 m<sup>2</sup>.  
 S. REVES CUNETETA = 0.13 m<sup>2</sup>.  
 S. D TIERRA = 31.27 m<sup>2</sup>.  
 S. SUELO SEL 1 = 6.73 m<sup>2</sup>.  
 S. REV CUN GUARDA = 0.02 m<sup>2</sup>.  
 S. BORDILLO 15x25 = 0.07 m<sup>2</sup>.



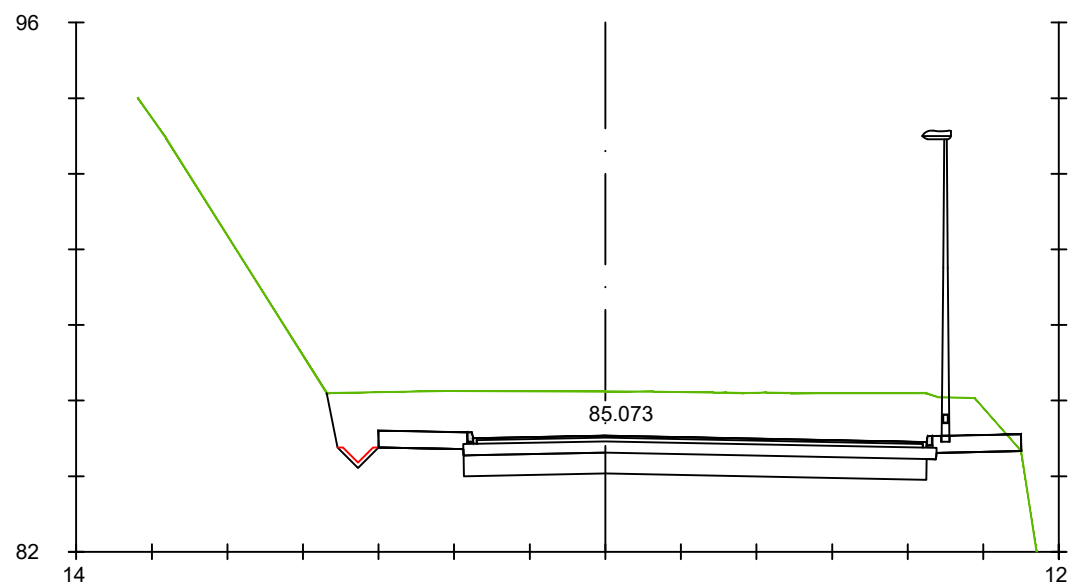
**Pk=0+420**

S. FIRME = 7.65 m<sup>2</sup>.  
 S. REVES CUNETETA = 0.13 m<sup>2</sup>.  
 S. D TIERRA = 32.99 m<sup>2</sup>.  
 S. SUELO SEL 1 = 6.73 m<sup>2</sup>.  
 S. REV CUN GUARDA = 0.02 m<sup>2</sup>.  
 S. BORDILLO 15x25 = 0.07 m<sup>2</sup>.



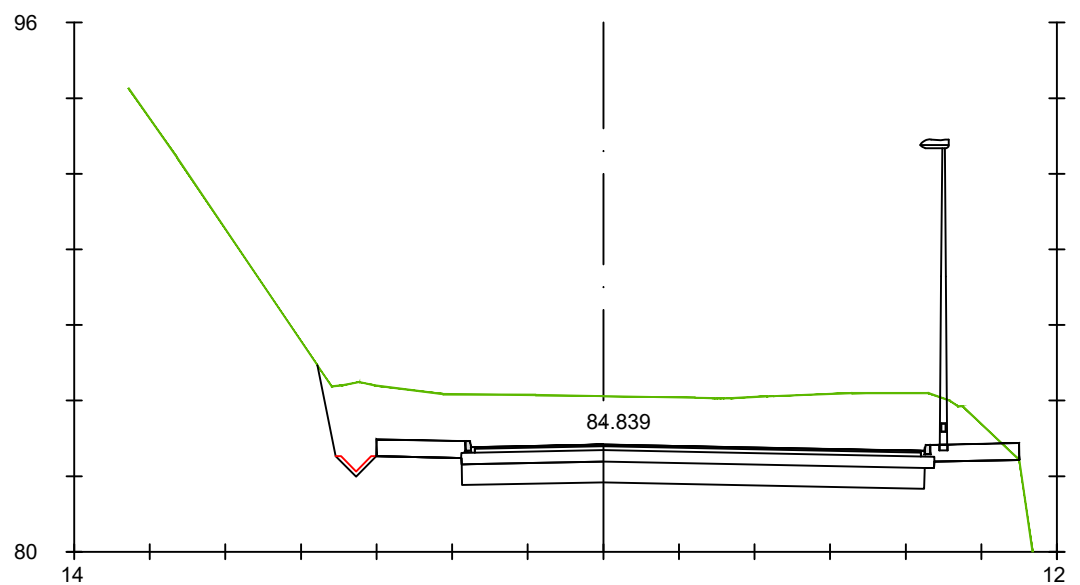
H 1/200  
 V 1/200

PROXECTO: PROXECTO DE URBANIZACIÓN DA FASE C DO PARQUE DE ACTIVIDADES ECONÓMICAS DE ARTEIXO, A CORUÑA	CONSULTOR: 
TÍTULO DO PLANO: TRAZADO DE VIALES PERFILES TRANSVERSALES. EJE 5	DATA: SETEMBRO 2022 Nº PLANO: 3.3.5
ESCALA: INDICADAS ORIGINAL A-3 FOLLA _17_DE _24	



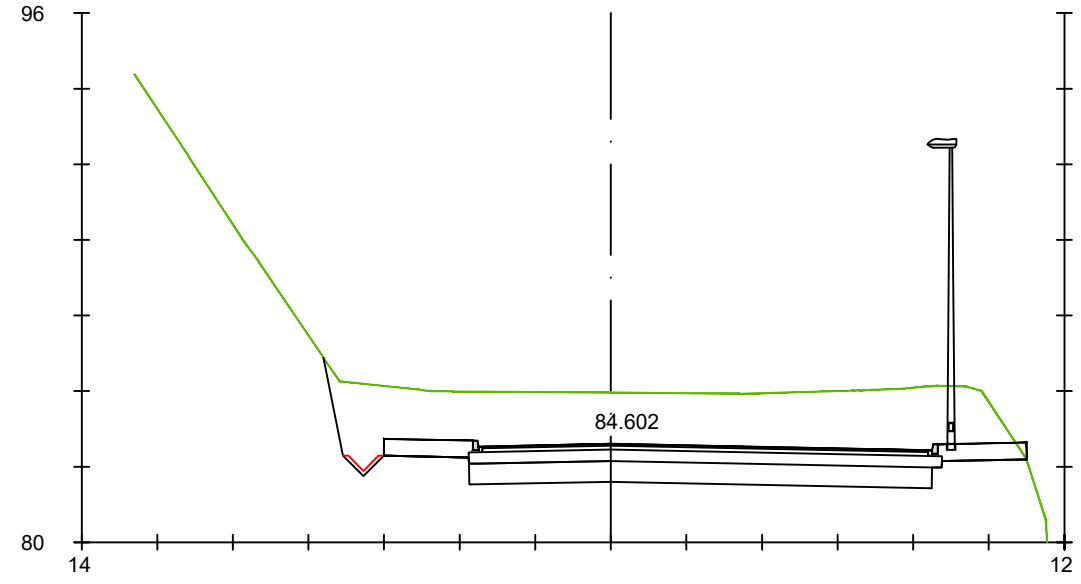
**Pk=0+425**

S. FIRME = 7.65 m2.  
 S. REVES CUNETETA = 0.13 m2.  
 S. D TIERRA = 34.97 m2.  
 S. SUELO SEL 1 = 6.73 m2.  
 S. REV CUN GUARDA = 0.02 m2.  
 S. BORDILLO 15x25 = 0.07 m2.



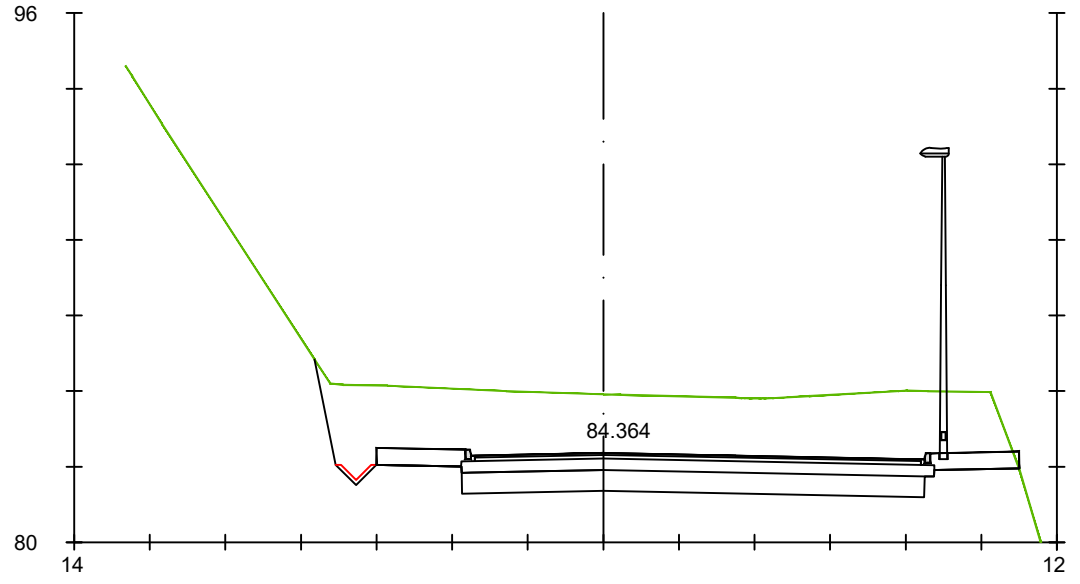
**Pk=0+430**

S. FIRME = 7.65 m2.  
 S. REVES CUNETETA = 0.13 m2.  
 S. D TIERRA = 37.85 m2.  
 S. SUELO SEL 1 = 6.73 m2.  
 S. REV CUN GUARDA = 0.02 m2.  
 S. BORDILLO 15x25 = 0.07 m2.



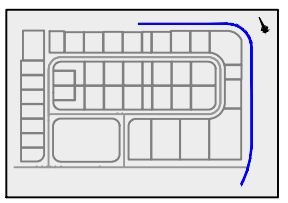
**Pk=0+435**

S. FIRME = 7.64 m2.  
 S. REVES CUNETETA = 0.13 m2.  
 S. D TIERRA = 39.73 m2.  
 S. SUELO SEL 1 = 6.73 m2.  
 S. REV CUN GUARDA = 0.02 m2.  
 S. BORDILLO 15x25 = 0.07 m2.



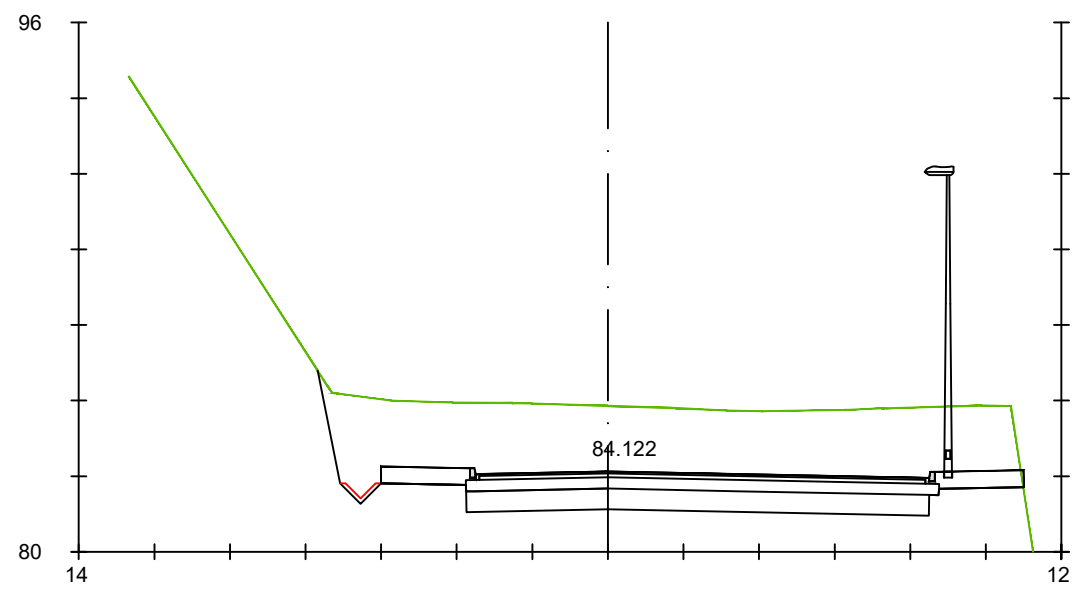
**Pk=0+440**

S. FIRME = 7.65 m2.  
 S. REVES CUNETETA = 0.13 m2.  
 S. D TIERRA = 43.97 m2.  
 S. SUELO SEL 1 = 6.73 m2.  
 S. REV CUN GUARDA = 0.02 m2.  
 S. BORDILLO 15x25 = 0.07 m2.



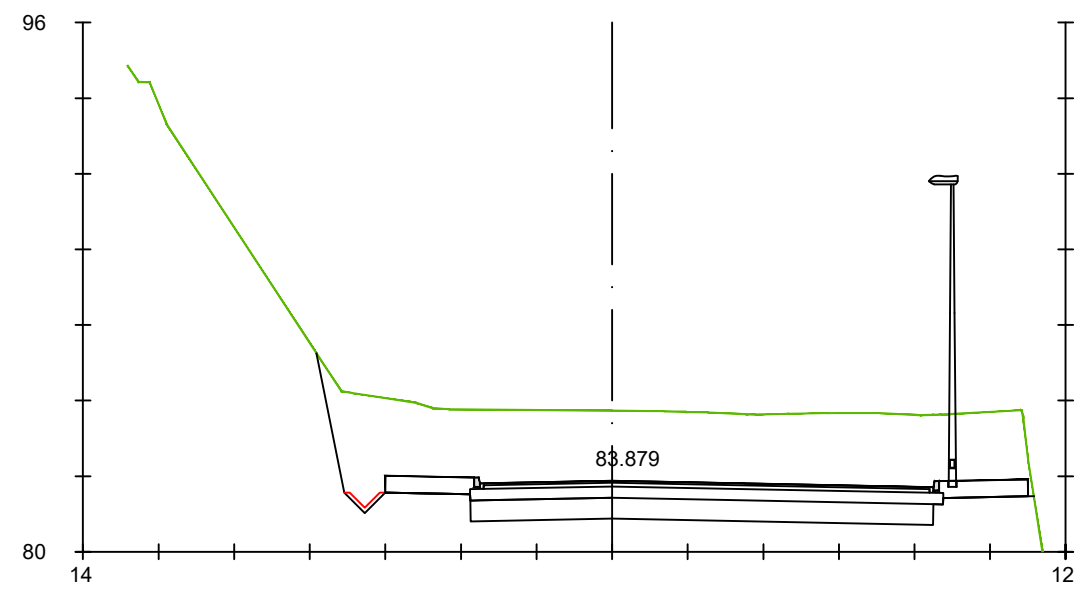
H 1/200  
 V 1/200

PROXECTO: PROXECTO DE URBANIZACIÓN DA FASE C DO PARQUE DE ACTIVIDADES ECONÓMICAS DE ARTEIXO, A CORUÑA		CONSULTOR:	
TÍTULO DO PLANO: TRAZADO DE VIALES PERFILES TRANSVERSALES. EJE 5		DATA: SETEMBRO 2022	ESCALA: INDICADAS ORIGINAL A-3
		Nº PLANO: 3.3.5	FOLLA _18_DE _24



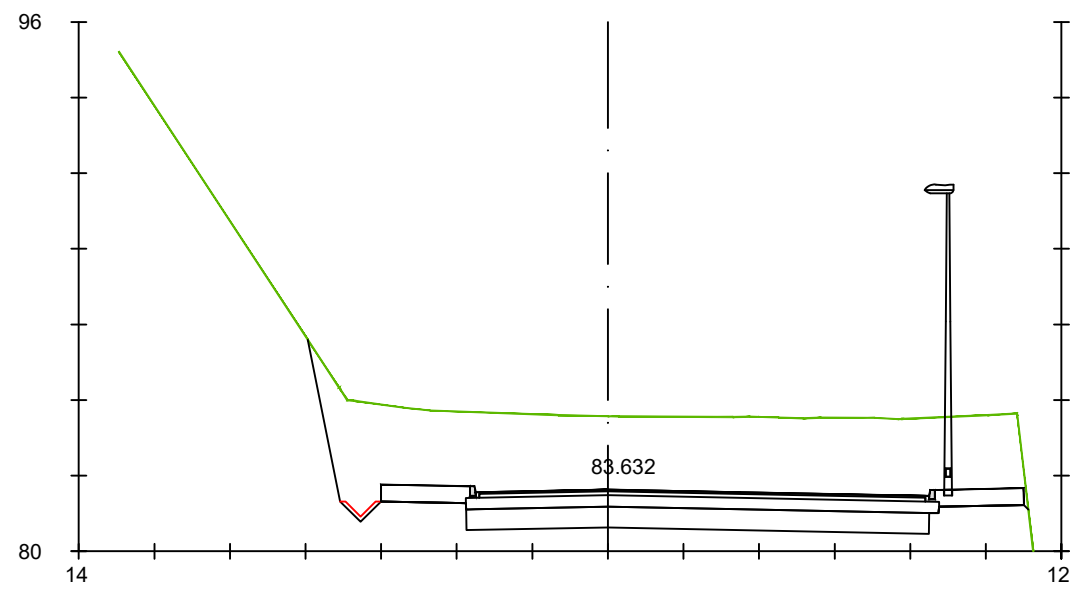
**Pk=0+445**

S. FIRME = 7.65 m<sup>2</sup>.  
 S. REVES CUNETETA = 0.13 m<sup>2</sup>.  
 S. D TIERRA = 47.41 m<sup>2</sup>.  
 S. SUELO SEL 1 = 6.73 m<sup>2</sup>.  
 S. REV CUN GUARDA = 0.02 m<sup>2</sup>.  
 S. BORDILLO 15x25 = 0.07 m<sup>2</sup>.



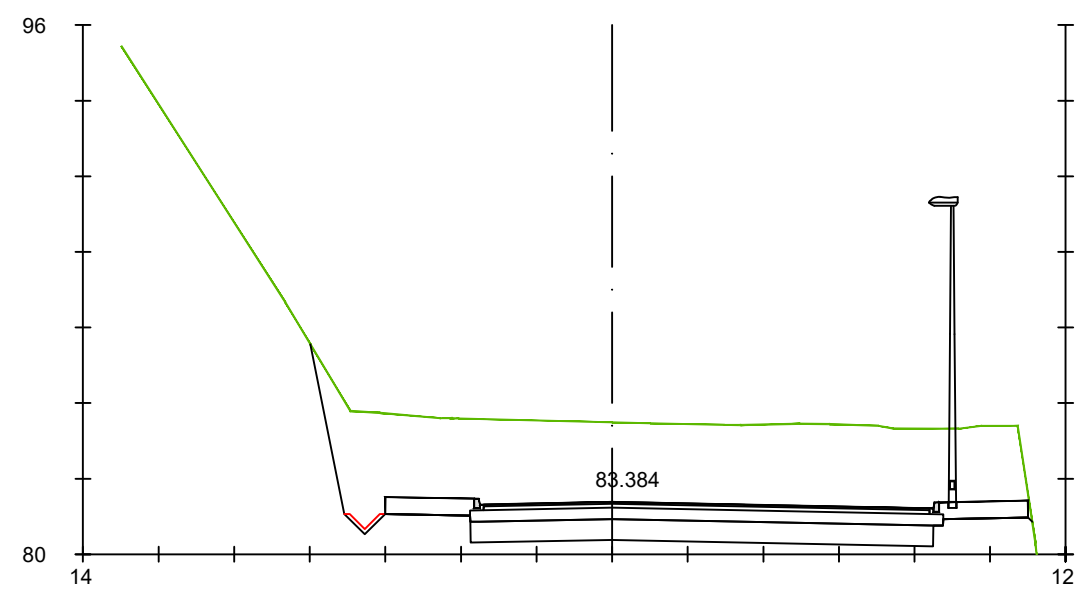
**Pk=0+450**

S. FIRME = 7.65 m<sup>2</sup>.  
 S. REVES CUNETETA = 0.13 m<sup>2</sup>.  
 S. D TIERRA = 50.30 m<sup>2</sup>.  
 S. SUELO SEL 1 = 6.73 m<sup>2</sup>.  
 S. REV CUN GUARDA = 0.06 m<sup>2</sup>.  
 S. BORDILLO 15x25 = 0.07 m<sup>2</sup>.



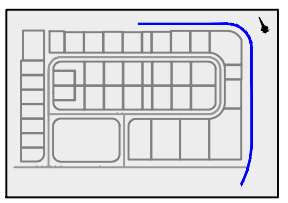
**Pk=0+455**

S. FIRME = 7.65 m<sup>2</sup>.  
 S. REVES CUNETETA = 0.13 m<sup>2</sup>.  
 S. D TIERRA = 52.74 m<sup>2</sup>.  
 S. SUELO SEL 1 = 6.73 m<sup>2</sup>.  
 S. REV CUN GUARDA = 0.06 m<sup>2</sup>.  
 S. BORDILLO 15x25 = 0.07 m<sup>2</sup>.



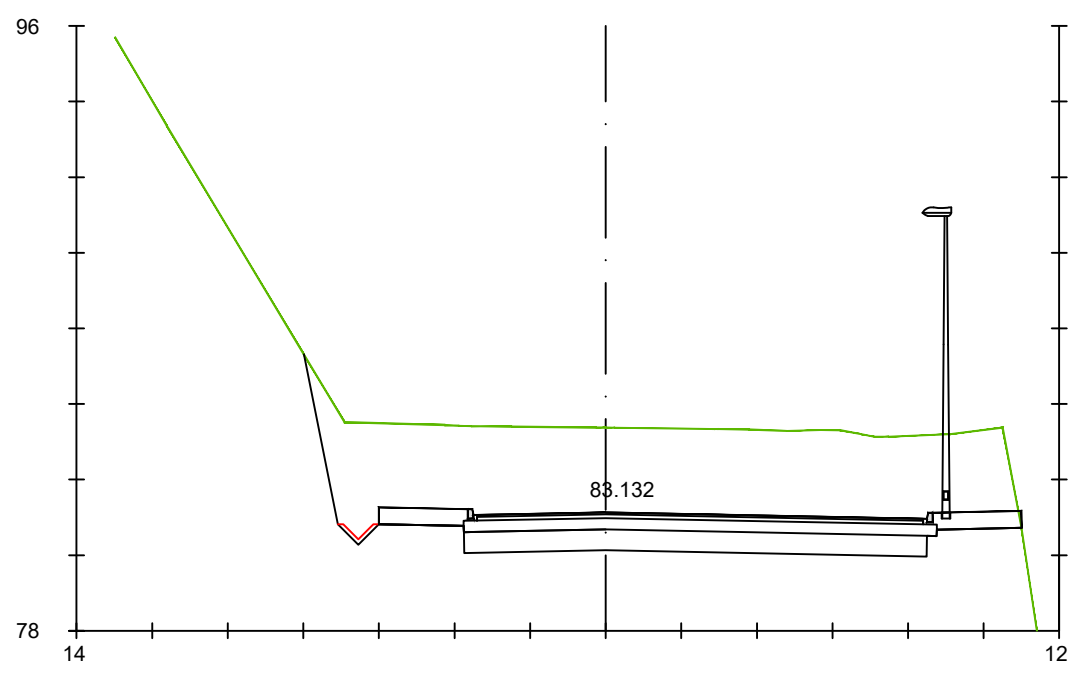
**Pk=0+460**

S. FIRME = 7.65 m<sup>2</sup>.  
 S. REVES CUNETETA = 0.13 m<sup>2</sup>.  
 S. D TIERRA = 54.85 m<sup>2</sup>.  
 S. SUELO SEL 1 = 6.73 m<sup>2</sup>.  
 S. REV CUN GUARDA = 0.06 m<sup>2</sup>.  
 S. BORDILLO 15x25 = 0.07 m<sup>2</sup>.



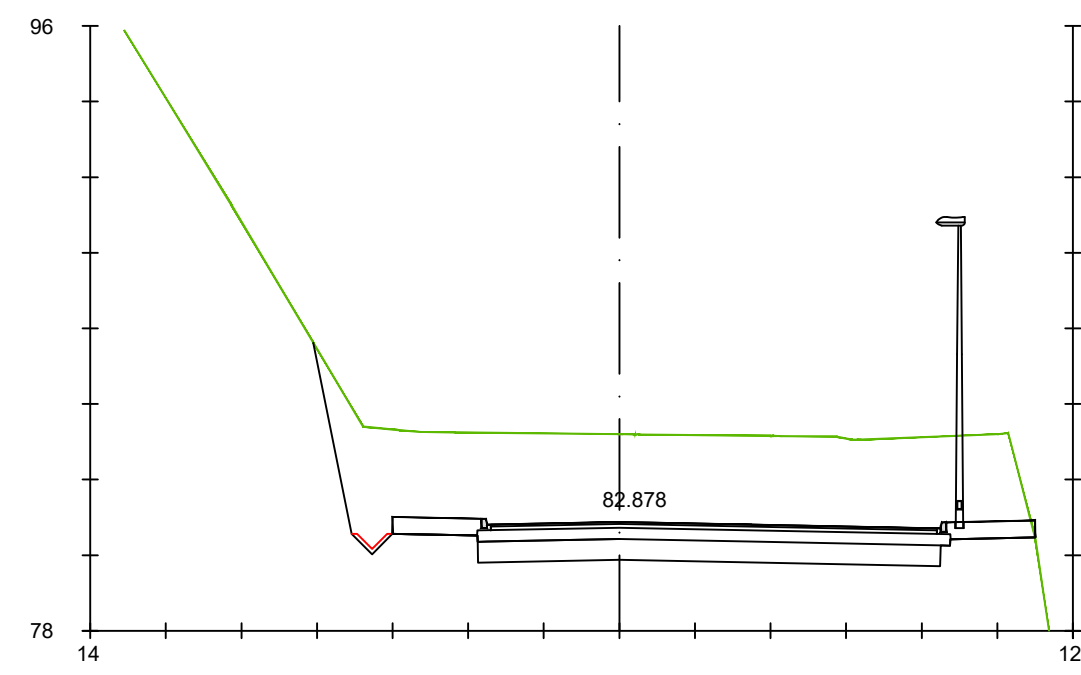
H 1/200  
 V 1/200

PROXECTO: PROXECTO DE URBANIZACIÓN DA FASE C DO PARQUE DE ACTIVIDADES ECONÓMICAS DE ARTEIXO, A CORUÑA		CONSULTOR:	
TÍTULO DO PLANO: TRAZADO DE VIALES PERFILES TRANSVERSALES. EJE 5		ESCALA: INDICADAS ORIGINAL A-3	
DATA: SETEMBRO 2022		Nº PLANO: 3.3.5	
FOLLA _19_DE _24		FOLLA _19_DE _24	



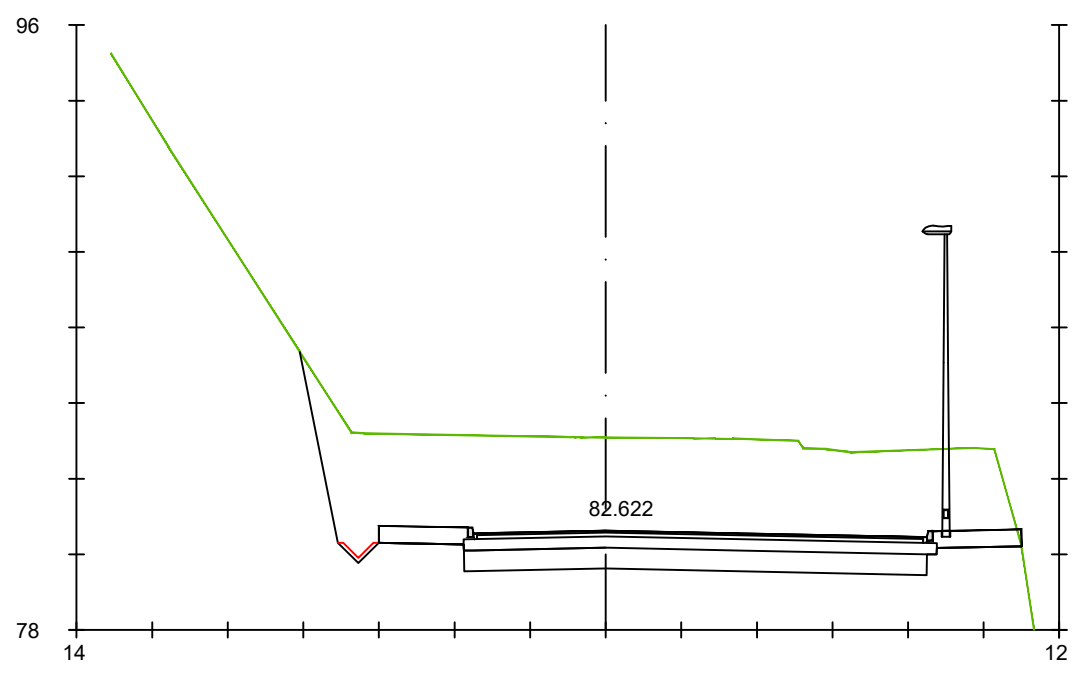
**Pk=0+465**

S. FIRME = 7.65 m2.  
 S. REVES CUNETETA = 0.13 m2.  
 S. D TIERRA = 56.32 m2.  
 S. SUELO SEL 1 = 6.73 m2.  
 S. REV CUN GUARDA = 0.02 m2.  
 S. BORDILLO 15x25 = 0.07 m2.



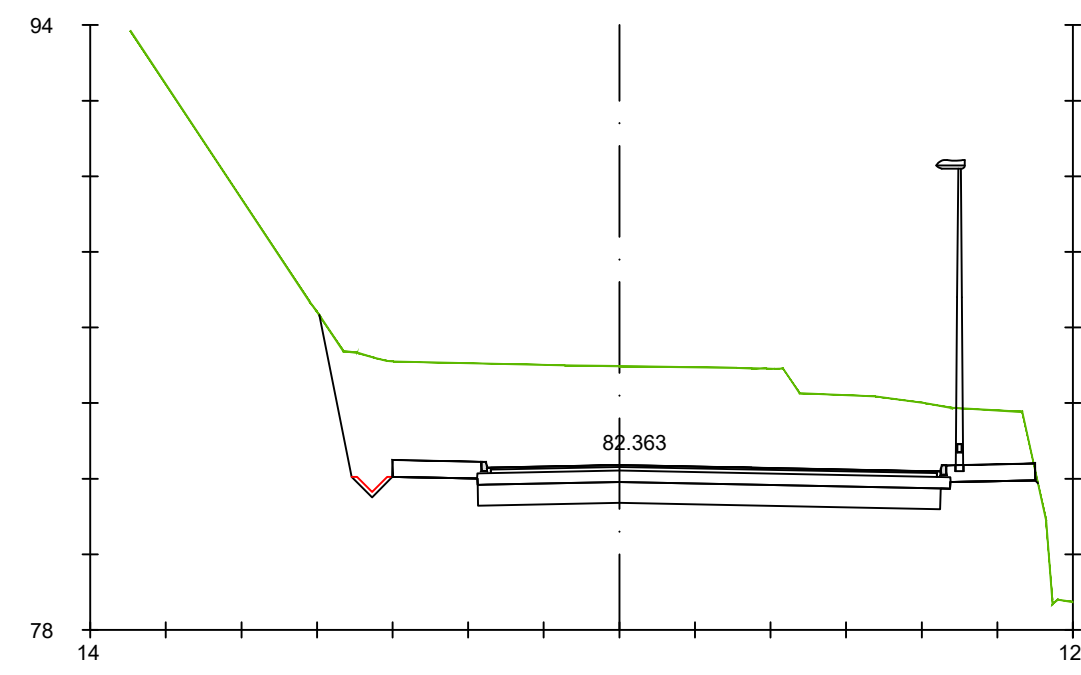
**Pk=0+470**

S. FIRME = 7.65 m2.  
 S. REVES CUNETETA = 0.13 m2.  
 S. D TIERRA = 58.01 m2.  
 S. SUELO SEL 1 = 6.73 m2.  
 S. REV CUN GUARDA = 0.02 m2.  
 S. BORDILLO 15x25 = 0.07 m2.



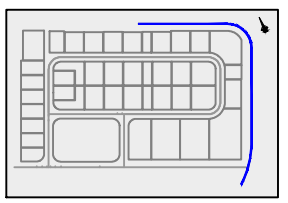
**Pk=0+475**

S. FIRME = 7.65 m2.  
 S. REVES CUNETETA = 0.13 m2.  
 S. D TIERRA = 59.45 m2.  
 S. SUELO SEL 1 = 6.73 m2.  
 S. REV CUN GUARDA = 0.02 m2.  
 S. BORDILLO 15x25 = 0.07 m2.



**Pk=0+480**

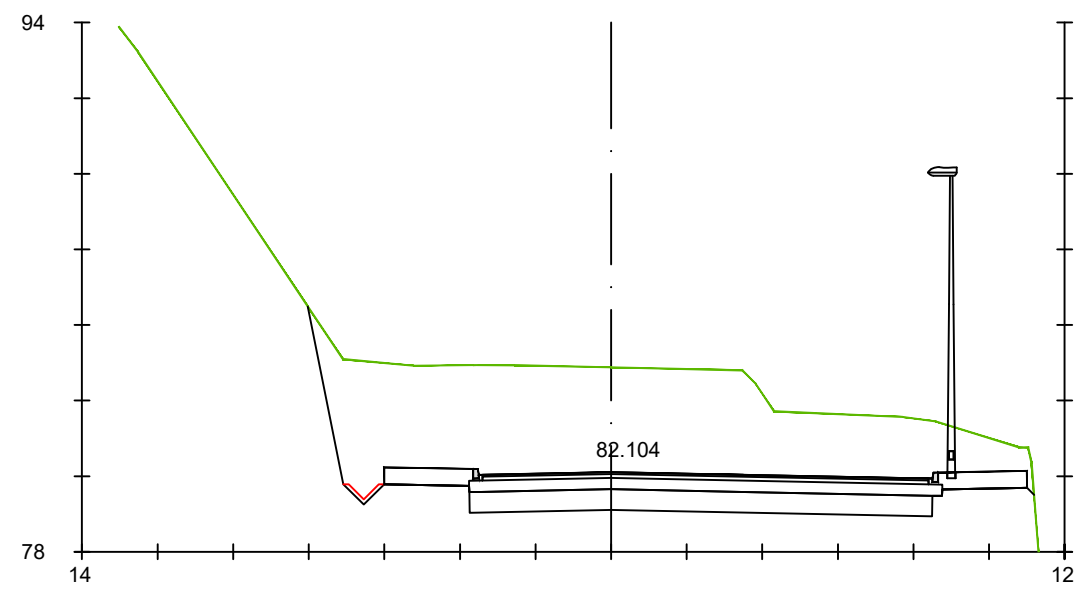
S. FIRME = 7.65 m2.  
 S. REVES CUNETETA = 0.13 m2.  
 S. D TIERRA = 58.29 m2.  
 S. SUELO SEL 1 = 6.73 m2.  
 S. REV CUN GUARDA = 0.06 m2.  
 S. BORDILLO 15x25 = 0.07 m2.



H 1/200  
 V 1/200

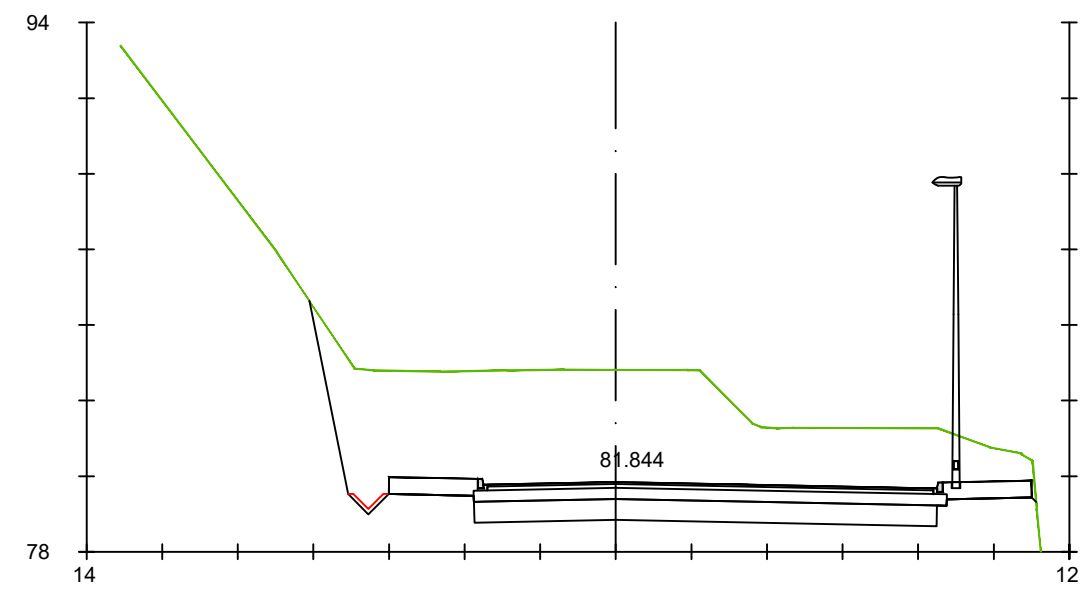
PROXECTO: PROXECTO DE URBANIZACIÓN DA FASE C DO PARQUE DE ACTIVIDADES ECONÓMICAS DE ARTEIXO, A CORUÑA		CONSULTOR:	
TÍTULO DO PLANO: TRAZADO DE VIALES PERFILES TRANSVERSALES. EJE 5		DATA: SETEMBRO 2022	ESCALA: INDICADAS ORIGINAL A-3
		Nº PLANO: 3.3.5	FOLLA _20_DE _24





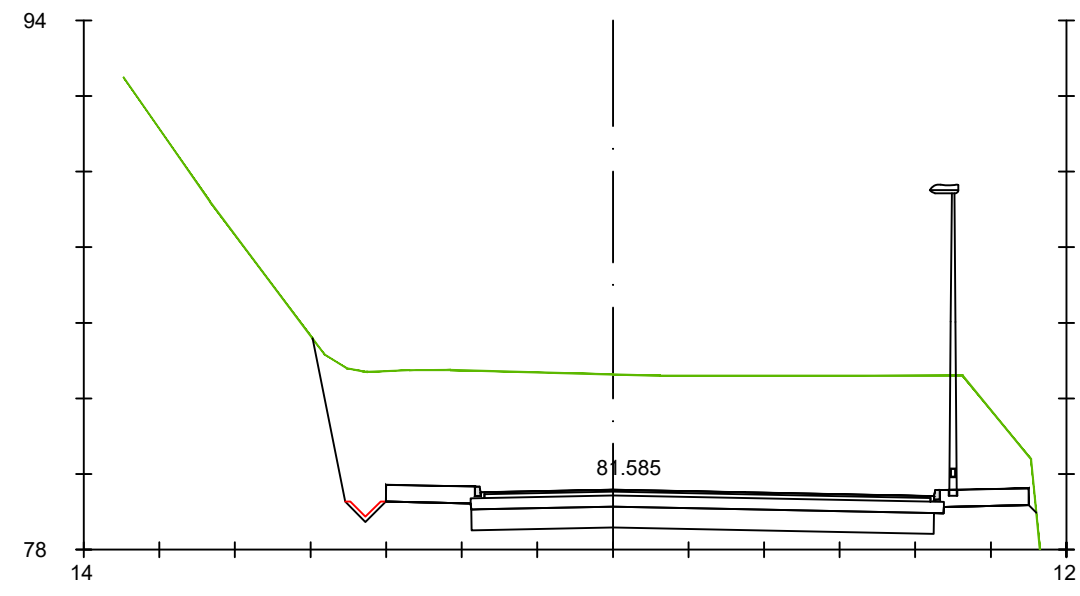
**Pk=0+485**

S. FIRME = 7.65 m2.  
 S. REVES CUNETA = 0.13 m2.      S. BORDILLO 15x25 = 0.07 m2.  
 S. D TIERRA = 57.67 m2.  
 S. SUELO SEL 1 = 6.73 m2.



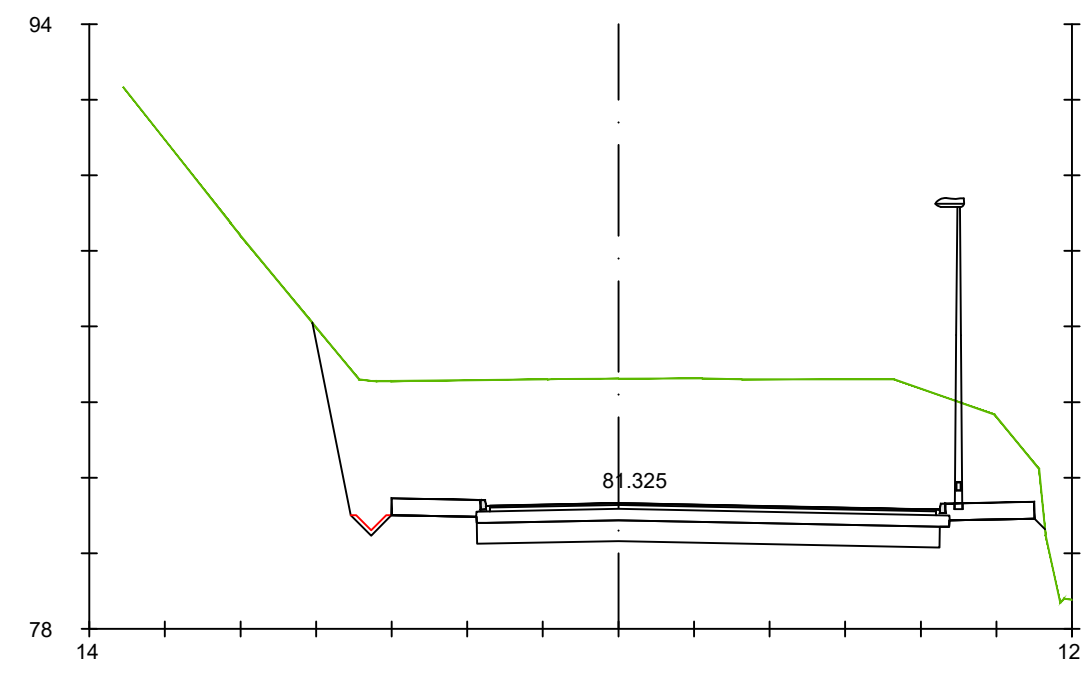
**Pk=0+490**

S. FIRME = 7.65 m2.  
 S. REVES CUNETA = 0.13 m2.      S. REV CUN GUARDA = 0.01 m2.  
 S. D TIERRA = 57.73 m2.      S. BORDILLO 15x25 = 0.07 m2.  
 S. SUELO SEL 1 = 6.73 m2.



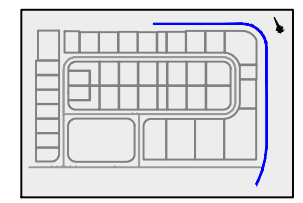
**Pk=0+495**

S. FIRME = 7.65 m2.  
 S. REVES CUNETA = 0.13 m2.      S. REV CUN GUARDA = 0.01 m2.  
 S. D TIERRA = 70.76 m2.      S. BORDILLO 15x25 = 0.07 m2.  
 S. SUELO SEL 1 = 6.73 m2.



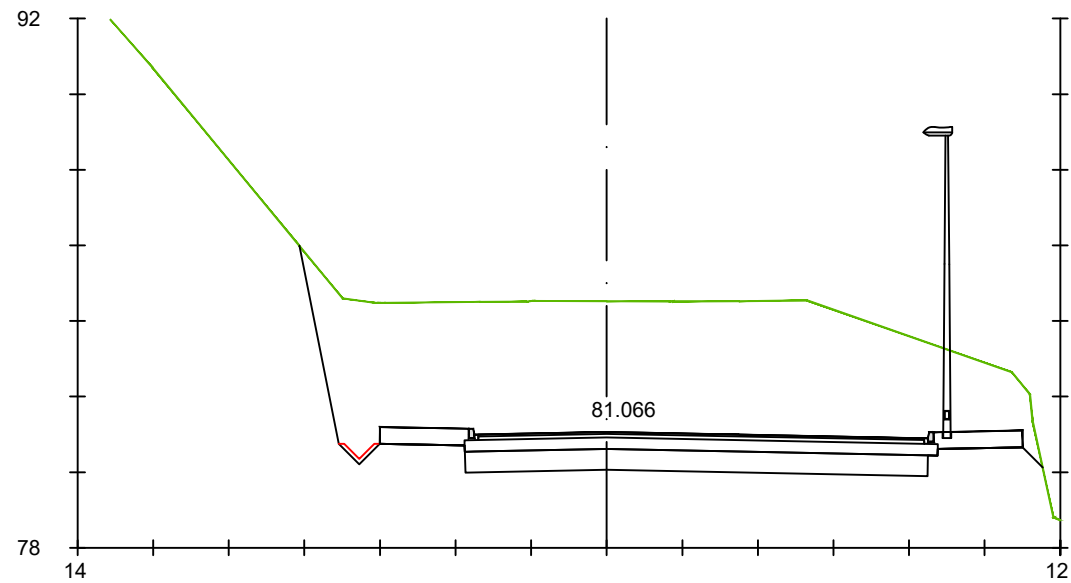
**Pk=0+500**

S. FIRME = 7.65 m2.  
 S. REVES CUNETA = 0.13 m2.      S. REV CUN GUARDA = 0.06 m2.  
 S. D TIERRA = 74.24 m2.      S. BORDILLO 15x25 = 0.07 m2.  
 S. SUELO SEL 1 = 6.73 m2.



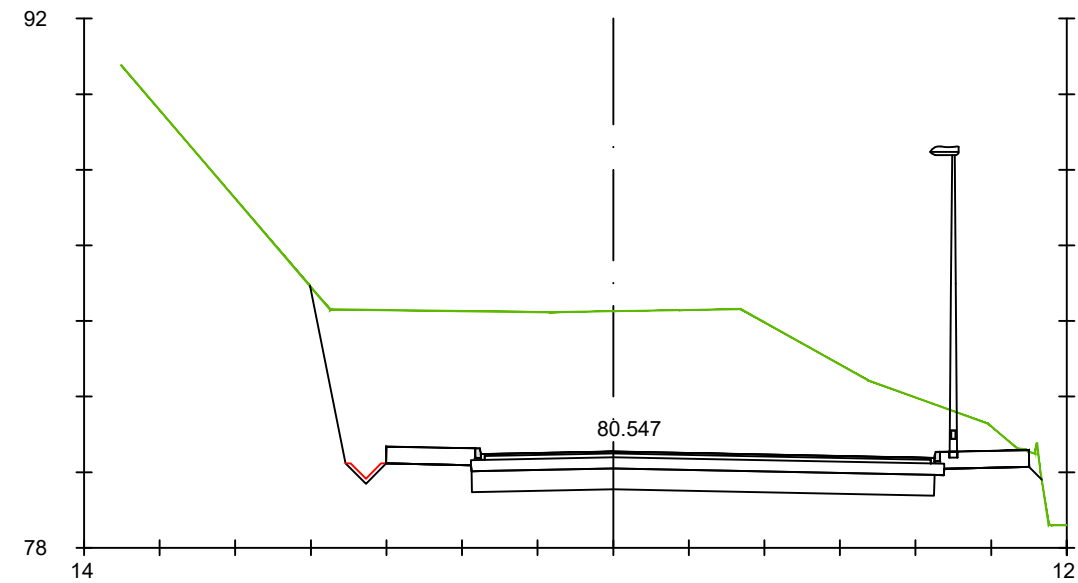
H 1/200  
 V 1/200

PROXECTO: PROXECTO DE URBANIZACIÓN DA FASE C DO PARQUE DE ACTIVIDADES ECONÓMICAS DE ARTEIXO, A CORUÑA		CONSULTOR:	
TÍTULO DO PLANO: TRAZADO DE VIALES PERFILES TRANSVERSALES. EJE 5		DATA: SETEMBRO 2022	ESCALA: INDICADAS ORIGINAL A-3
		Nº PLANO: 3.3.5	FOLLA _21_DE _24



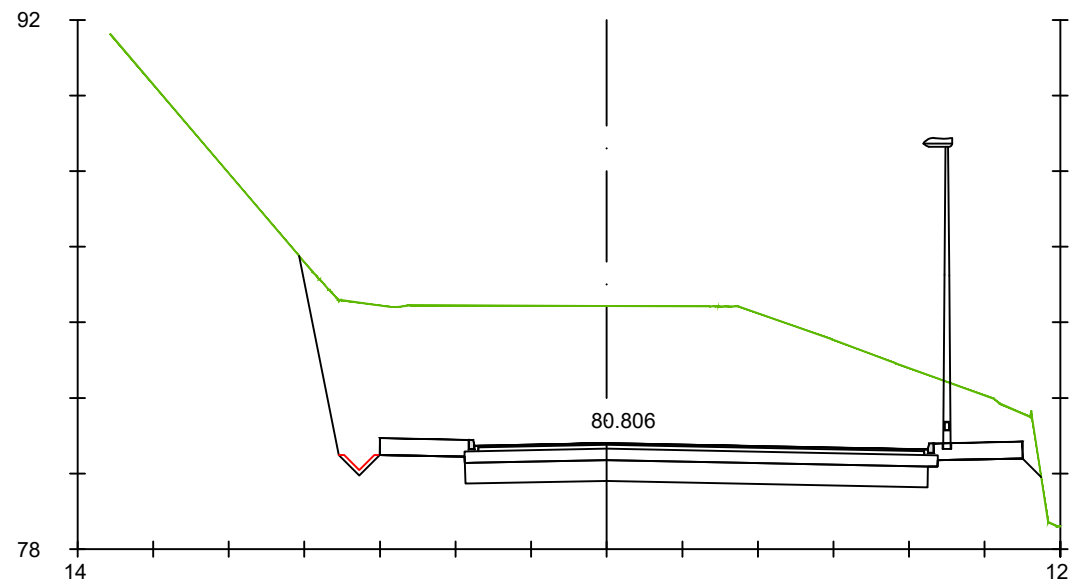
**Pk=0+505**

S. FIRME = 7.65 m<sup>2</sup>.  
 S. REVES CUNETETA = 0.13 m<sup>2</sup>.  
 S. D TIERRA = 75.09 m<sup>2</sup>.  
 S. SUELO SEL 1 = 6.73 m<sup>2</sup>.  
 S. REV CUN GUARDA = 0.06 m<sup>2</sup>.  
 S. BORDILLO 15x25 = 0.07 m<sup>2</sup>.



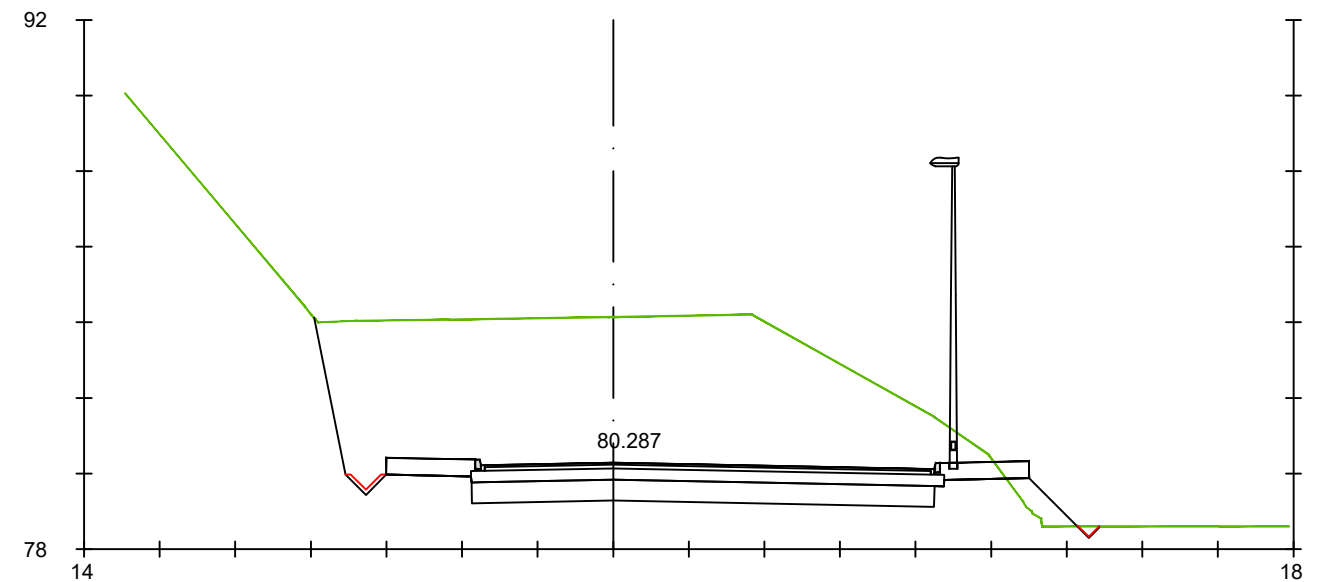
**Pk=0+515**

S. FIRME = 7.64 m<sup>2</sup>.  
 S. REVES CUNETETA = 0.13 m<sup>2</sup>.  
 S. D TIERRA = 70.53 m<sup>2</sup>.  
 S. SUELO SEL 1 = 6.73 m<sup>2</sup>.  
 S. REV CUN GUARDA = 0.06 m<sup>2</sup>.  
 S. BORDILLO 15x25 = 0.07 m<sup>2</sup>.



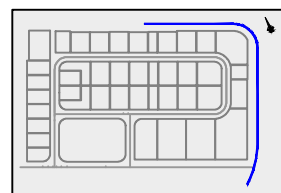
**Pk=0+510**

S. FIRME = 7.64 m<sup>2</sup>.  
 S. REVES CUNETETA = 0.13 m<sup>2</sup>.  
 S. D TIERRA = 73.65 m<sup>2</sup>.  
 S. SUELO SEL 1 = 6.73 m<sup>2</sup>.  
 S. REV CUN GUARDA = 0.06 m<sup>2</sup>.  
 S. BORDILLO 15x25 = 0.07 m<sup>2</sup>.



**Pk=0+520**

S. FIRME = 7.64 m<sup>2</sup>.  
 S. REVES CUNETETA = 0.13 m<sup>2</sup>.  
 S. D TIERRA = 71.64 m<sup>2</sup>.  
 S. SUELO SEL 1 = 6.73 m<sup>2</sup>.  
 S. TERRAPLEN = 0.97 m<sup>2</sup>.  
 S. REV CUN GUARDA = 0.02 m<sup>2</sup>.  
 S. BORDILLO 15x25 = 0.07 m<sup>2</sup>.

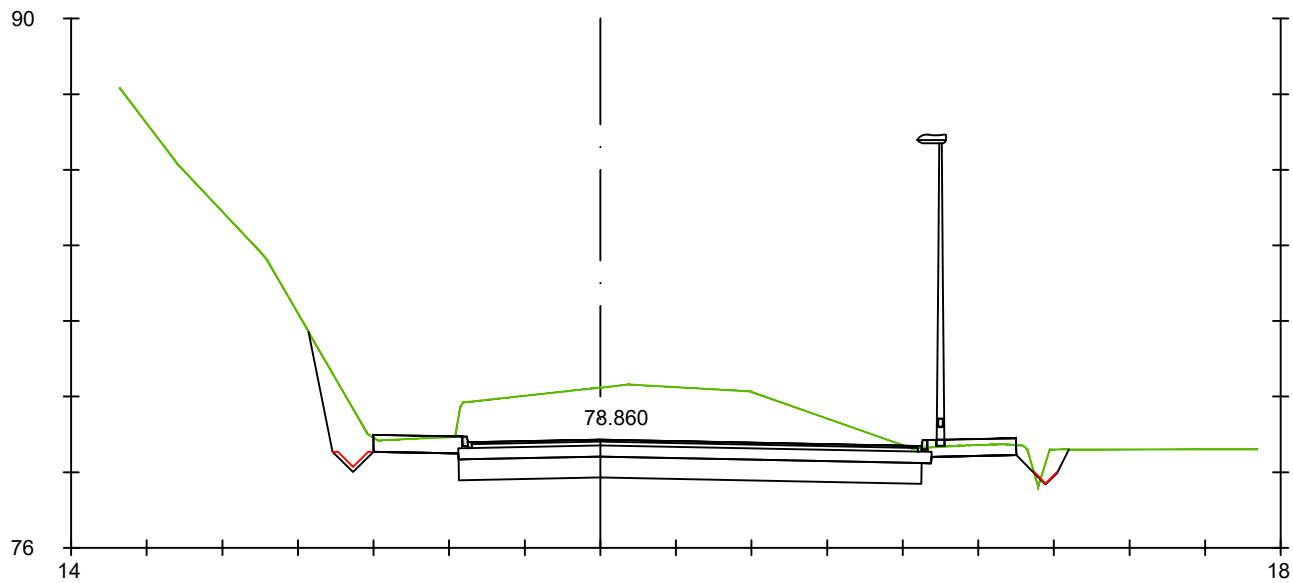


H 1/200  
 V 1/200

PROXECTO: PROXECTO DE URBANIZACIÓN DA FASE C DO PARQUE DE ACTIVIDADES ECONÓMICAS DE ARTEIXO, A CORUÑA		CONSULTOR:	
TÍTULO DO PLANO: TRAZADO DE VIALES PERFILES TRANSVERSALES. EJE 5		DATA: SETEMBRO 2022	ESCALA: INDICADAS ORIGINAL A:3
		Nº PLANO: 3.3.5	FOLLA_22_DE_24

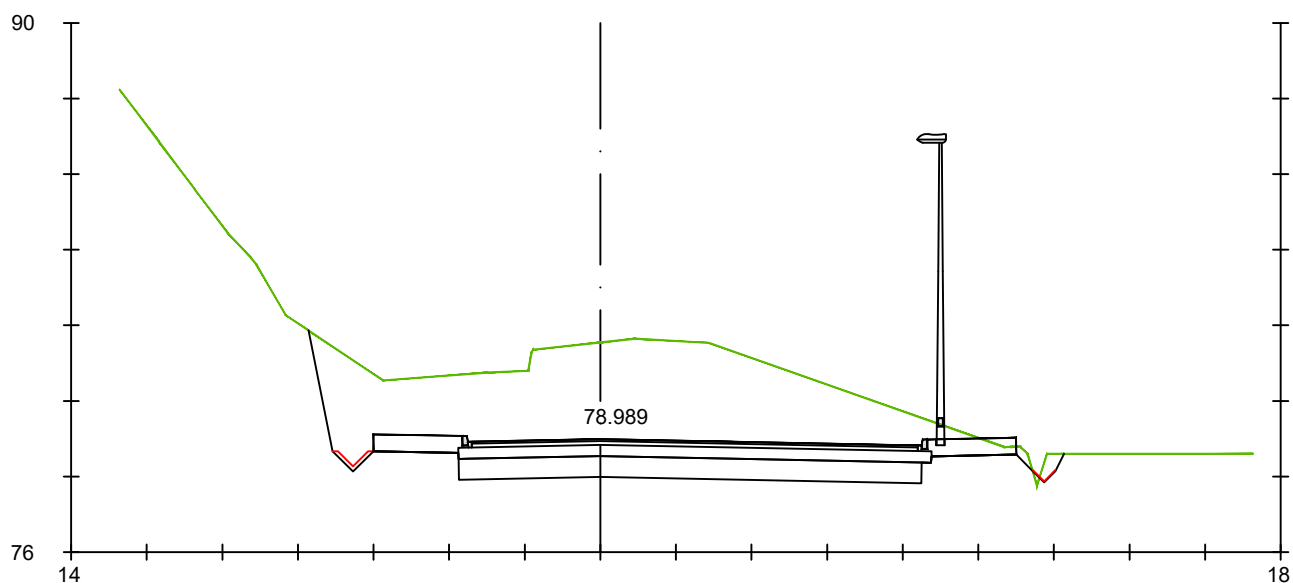






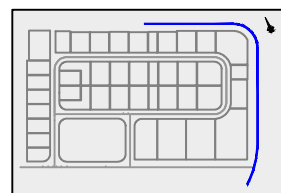
**Pk=0+547.489**

- |                             |                              |
|-----------------------------|------------------------------|
| S. FIRME = 7.64 m2.         | S. TERRAPLEN = 0.02 m2.      |
| S. REVES CUNETAS = 0.13 m2. | S. REV CUN GUARDA = 0.02 m2. |
| S. D TIERRA = 29.41 m2.     | S. BORDILLO 15x25 = 0.07 m2. |
| S. SUELO SEL 1 = 6.73 m2.   |                              |



**Pk=0+545**

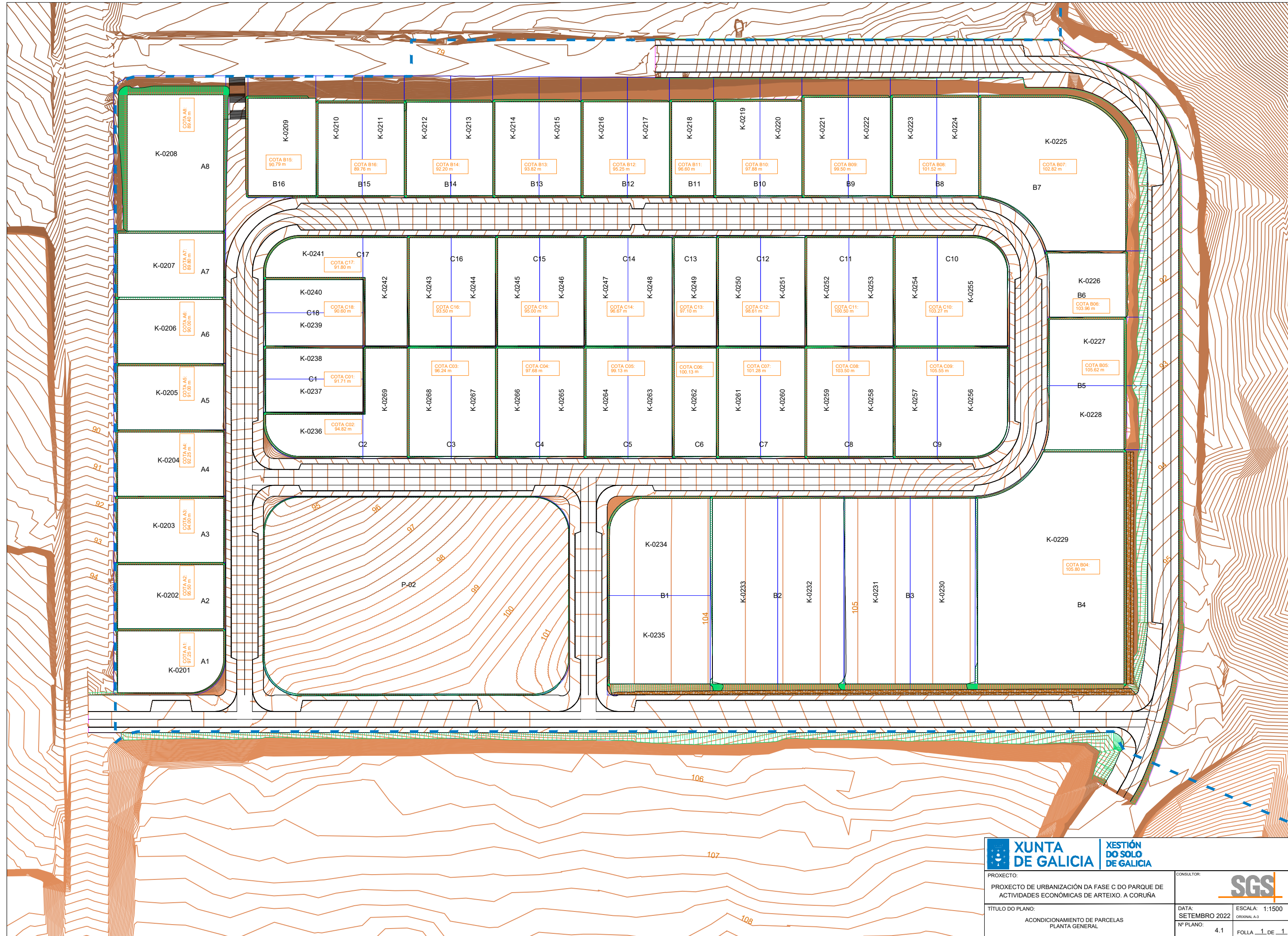
- |                             |                              |
|-----------------------------|------------------------------|
| S. FIRME = 7.64 m2.         | S. TERRAPLEN = 0.02 m2.      |
| S. REVES CUNETAS = 0.13 m2. | S. REV CUN GUARDA = 0.02 m2. |
| S. D TIERRA = 47.24 m2.     | S. BORDILLO 15x25 = 0.07 m2. |
| S. SUELO SEL 1 = 6.73 m2.   |                              |



H 1/200  
V 1/200

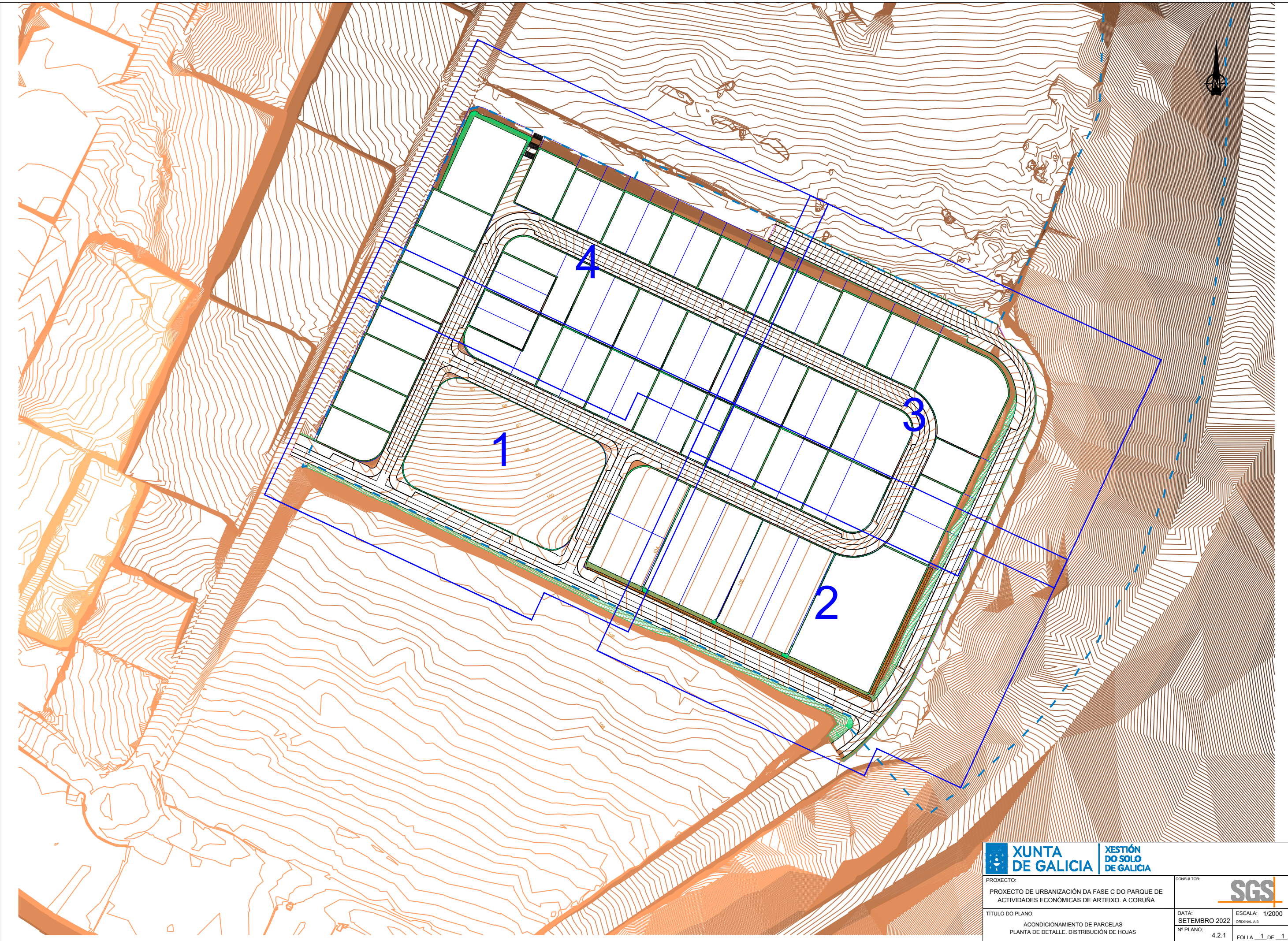
PROXECTO: PROXECTO DE URBANIZACIÓN DA FASE C DO PARQUE DE ACTIVIDADES ECONÓMICAS DE ARTEIXO, A CORUÑA	CONSULTOR: 
TÍTULO DO PLANO: TRAZADO DE VIALES PERFILES TRANSVERSALES. EJE 5	DATA: SETEMBRO 2022 Nº PLANO: 3.3.5
ESCALA: INDICADAS ORIGINAL A-3 FOLLA _24_ DE _24_	







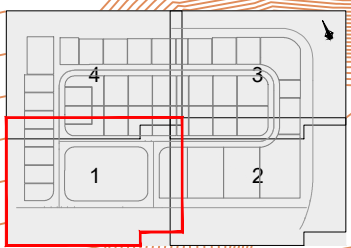
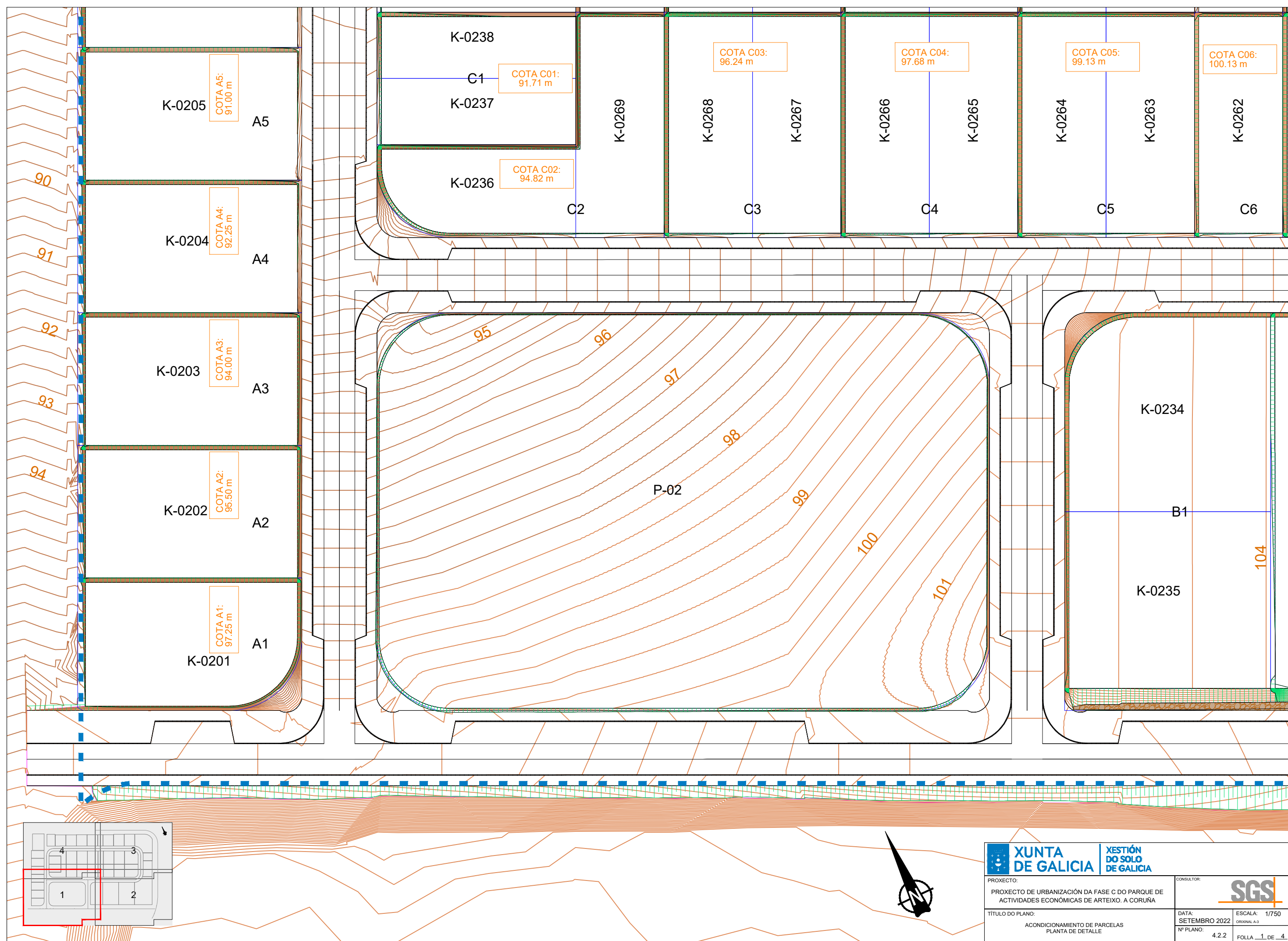
PROXECTO: PROXECTO DE URBANIZACIÓN DA FASE C DO PARQUE DE ACTIVIDADES ECONÓMICAS DE ARTEIXO, A CORUÑA			
CONSULTOR:			
TÍTULO DO PLANO: ACONDICIONAMENTO DE PARCELAS PLANTA GENERAL		DATA: SETEMBRO 2022	ESCALA: 1:1500 ORIGINAL A3
		Nº PLANO: 4.1	FOLLA 1 DE 1



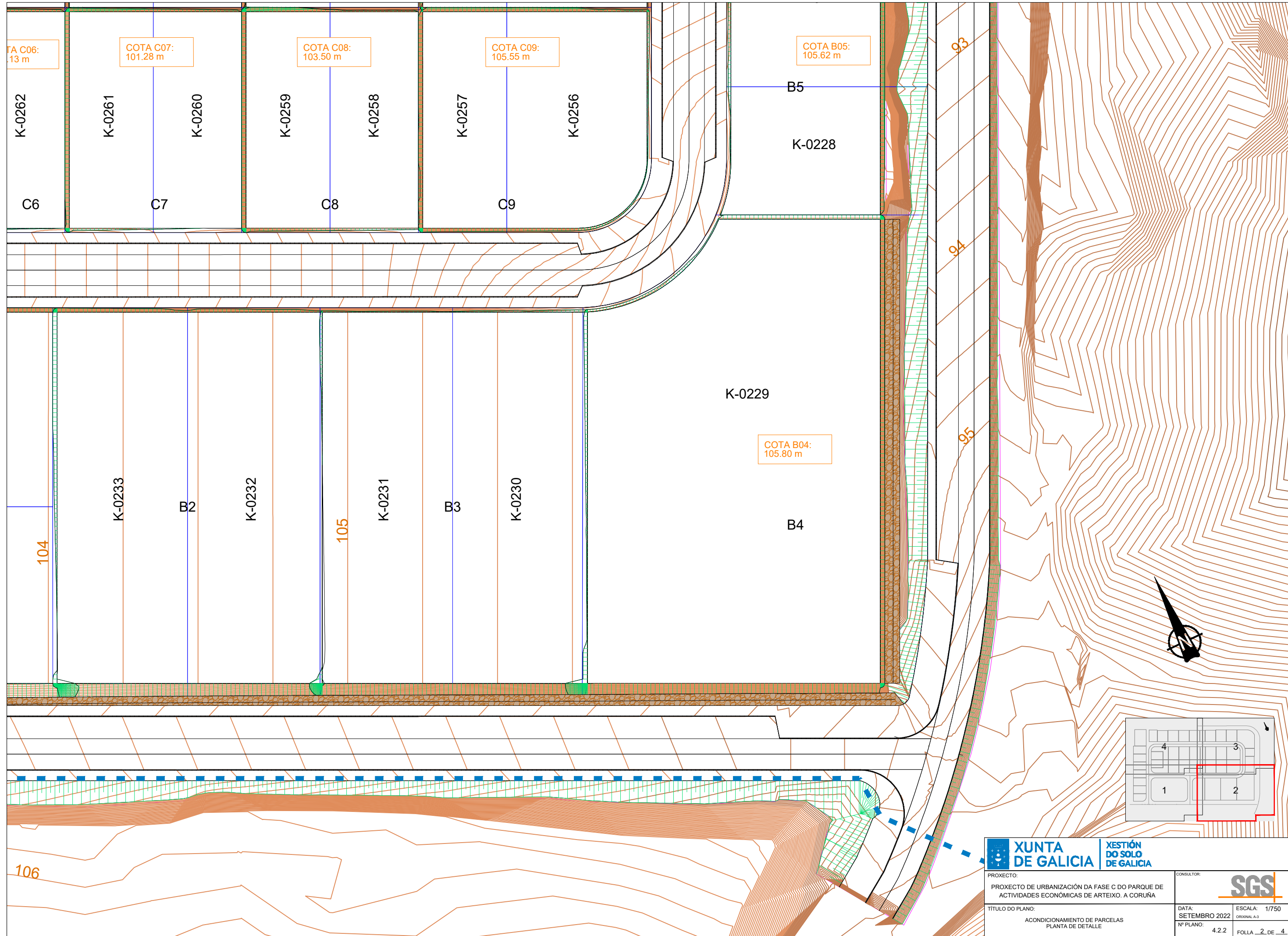


 XESTIÓN DO SOLO DE GALICIA	
PROXECTO: PROXECTO DE URBANIZACIÓN DA FASE C DO PARQUE DE ACTIVIDADES ECONÓMICAS DE ARTEIXO, A CORUÑA	CONSULTOR: 
TÍTULO DO PLANO: ACONDICIONAMENTO DE PARCELAS PLANTA DE DETALLE. DISTRIBUCIÓN DE HOJAS	DATA: SETEMBRO 2022 Nº PLANO: 4.2.1
ESCALA: 1/2000 ORIGINAL A3	FOLLA _1_ DE _1_



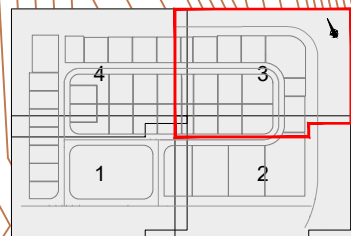
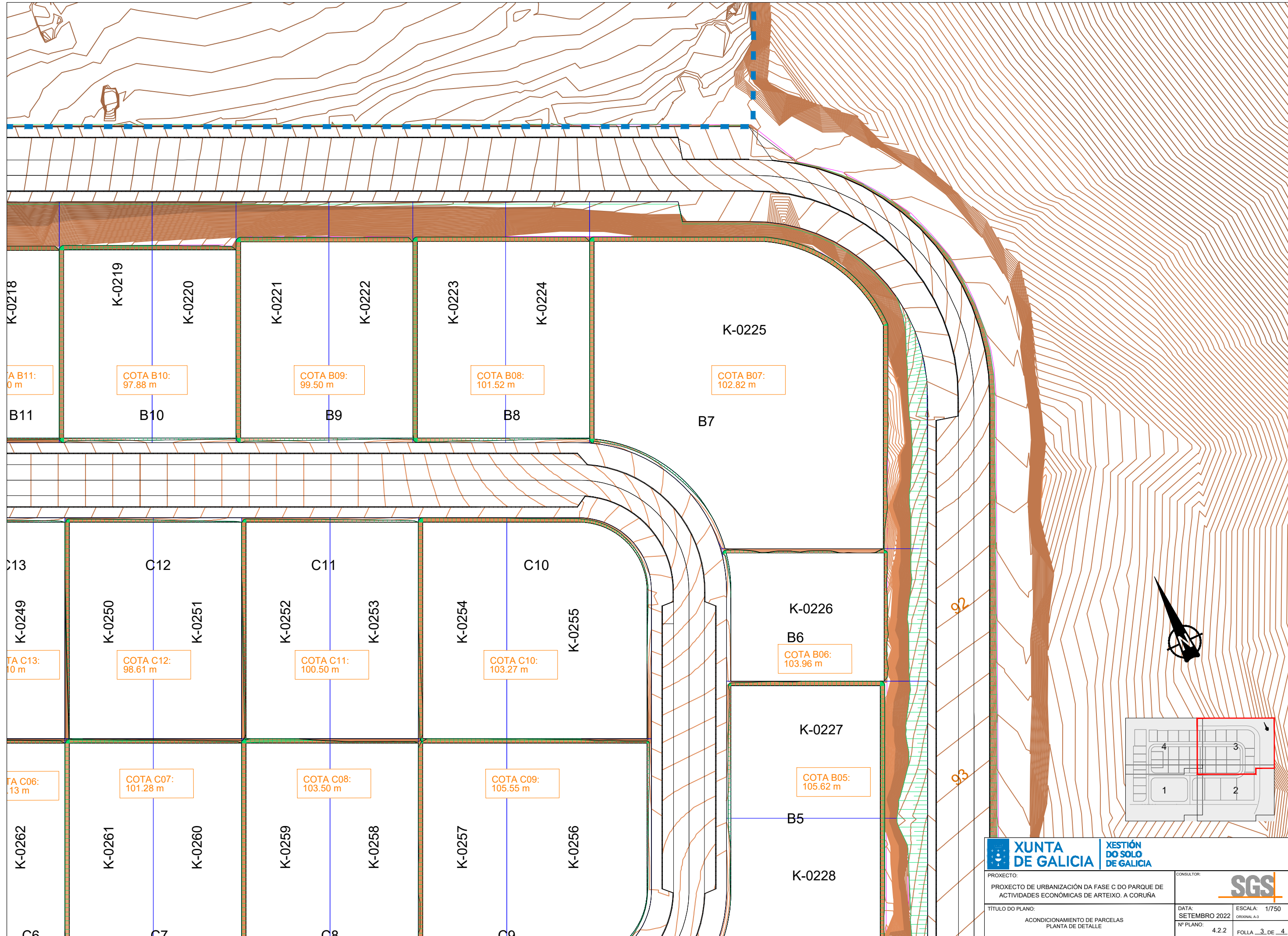


PROXECTO: PROXECTO DE URBANIZACIÓN DA FASE C DO PARQUE DE ACTIVIDADES ECONÓMICAS DE ARTEIXO, A CORUÑA		CONSULTOR: 	
TÍTULO DO PLANO: ACONDICIONAMENTO DE PARCELAS PLANTA DE DETALLE		DATA: SETEMBRO 2022	ESCALA: 1/750 ORIGINAL A3
		Nº PLANO: 4.2.2	FOLLA 1 DE 4

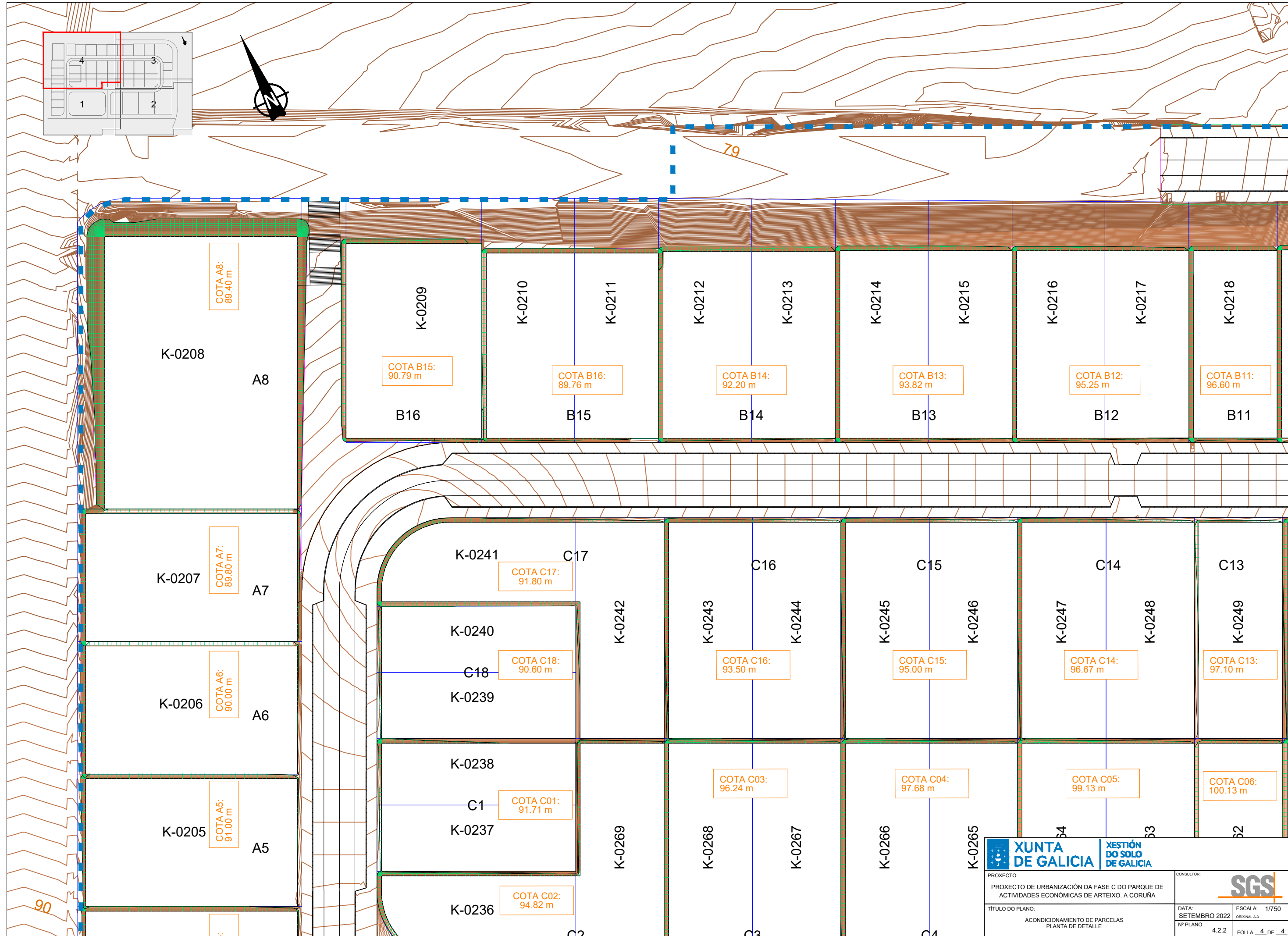


PROXECTO: PROXECTO DE URBANIZACIÓN DA FASE C DO PARQUE DE ACTIVIDADES ECONÓMICAS DE ARTEIXO, A CORUÑA		CONSULTOR: 	
TÍTULO DO PLANO: ACONDICIONAMENTO DE PARCELAS PLANTA DE DETALLE		DATA: SETEMBRO 2022	ESCALA: 1/750 ORIGINAL A3
		Nº PLANO: 4.2.2	FOLLA...2...DE...4...





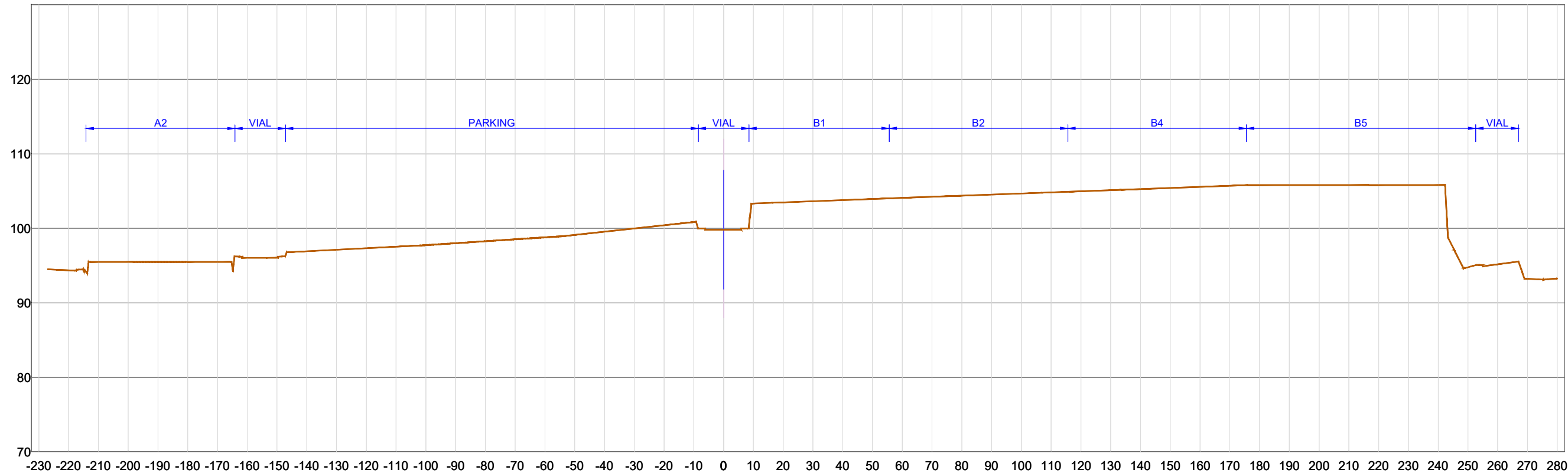
PROXECTO: PROXECTO DE URBANIZACIÓN DA FASE C DO PARQUE DE ACTIVIDADES ECONÓMICAS DE ARTEIXO, A CORUÑA	CONSULTOR: 
TÍTULO DO PLANO: ACONDICIONAMENTO DE PARCELAS PLANTA DE DETALLE	DATA: SETEMBRO 2022 Nº PLANO: 4.2.2
ESCALA: 1/750 ORIGINAL A3 FOLLA 3 DE 4	



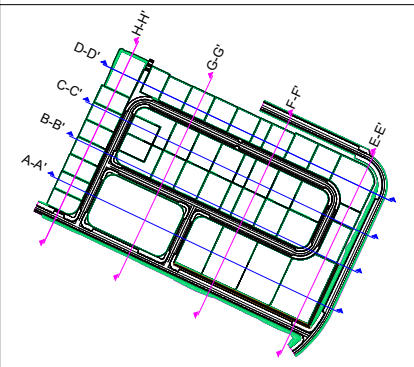
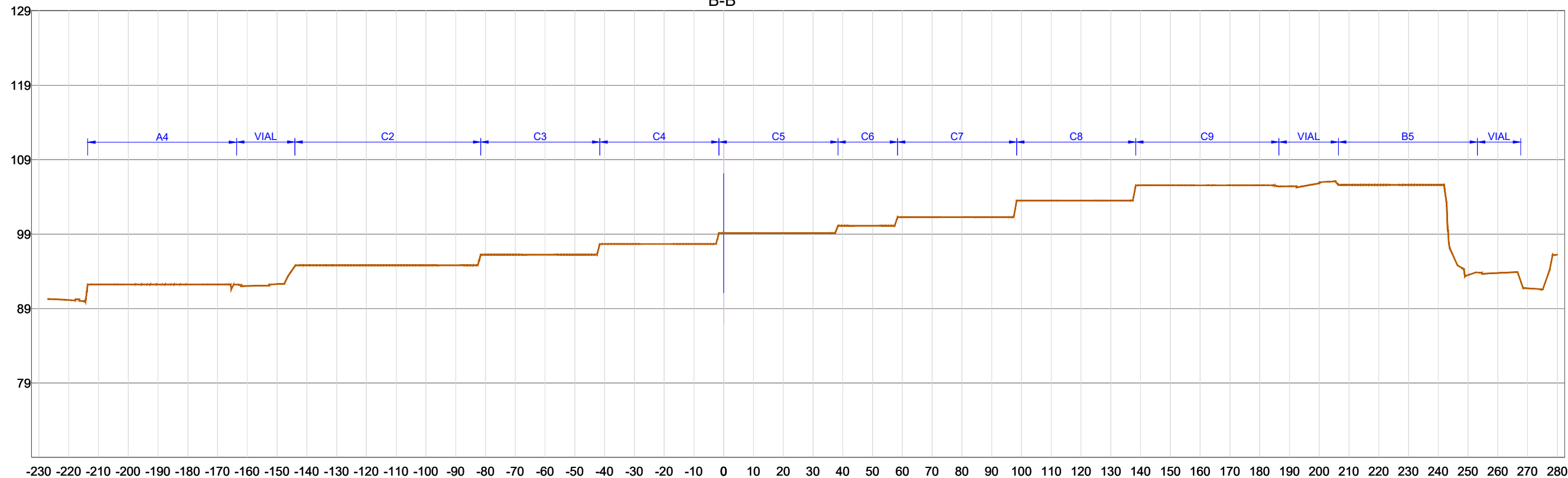
PROXECTO: PROXECTO DE URBANIZACIÓN DA FASE C DO PARQUE DE ACTIVIDADES ECONÓMICAS DE ARTEIXO, A CORUÑA		CONSULTOR: 	
TÍTULO DO PLANO: ACONDICIONAMENTO DE PARCELAS PLANTA DE DETALLE		DATA: SETEMBRO 2022	ESCALA: 1/750 ORIGINAL A3
		Nº PLANO: 4.2.2	FOLLA...4...DE...4...



A-A'



B-B'



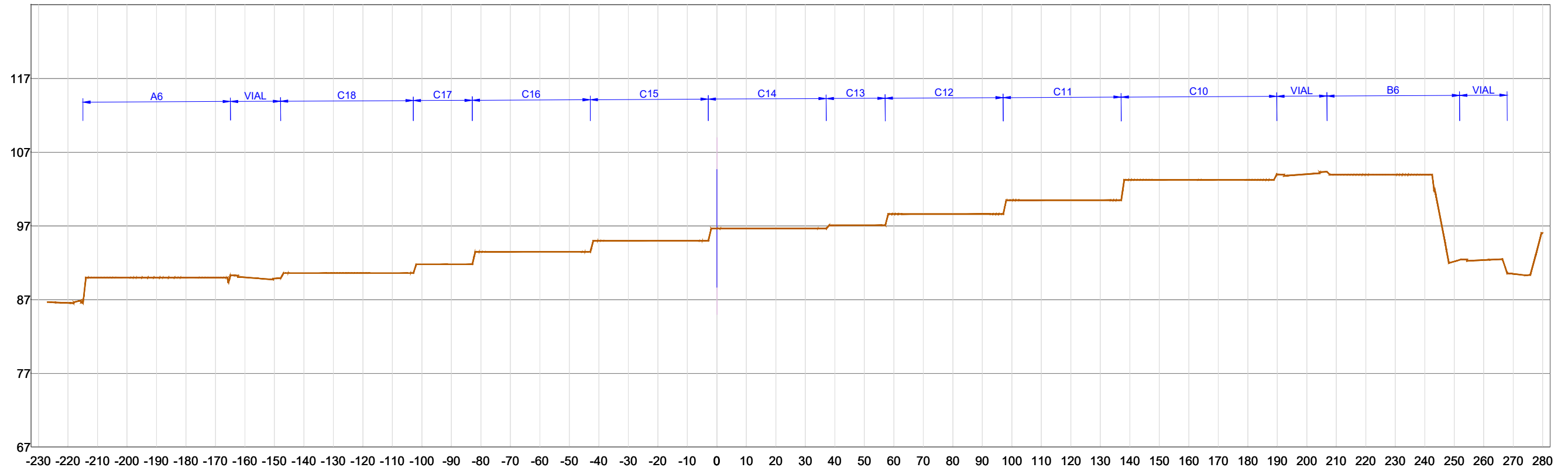
EH 1:1.500  
EV 1:600

PROXECTO: PROXECTO DE URBANIZACIÓN DA FASE C DO PARQUE DE ACTIVIDADES ECONÓMICAS DE ARTEIXO, A CORUÑA	CONSULTOR: 
TÍTULO DO PLANO: ACONDICIONAMENTO DE PARCELAS SECCIONES TIPO	DATA: SETEMBRO 2022 Nº PLANO: 4.3.1
ESCALA: INDICADAS ORIGINAL A3 FOLLA 1 DE 4	

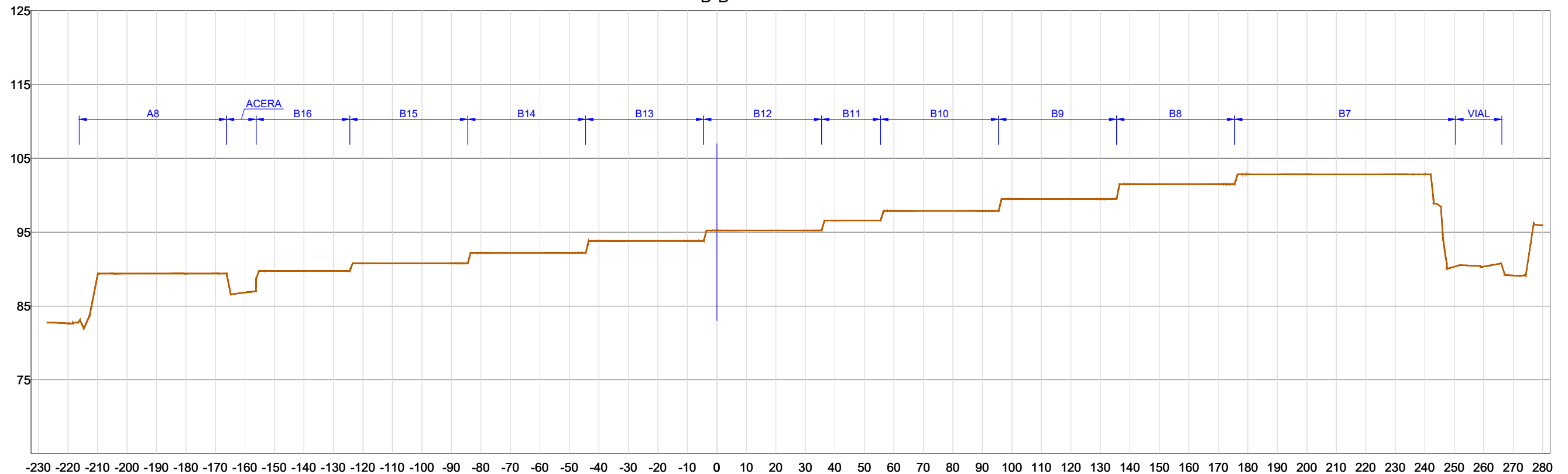




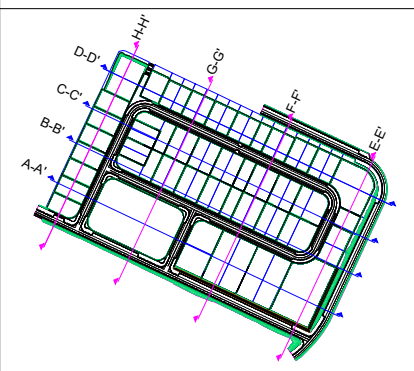
C-C'



D-D'



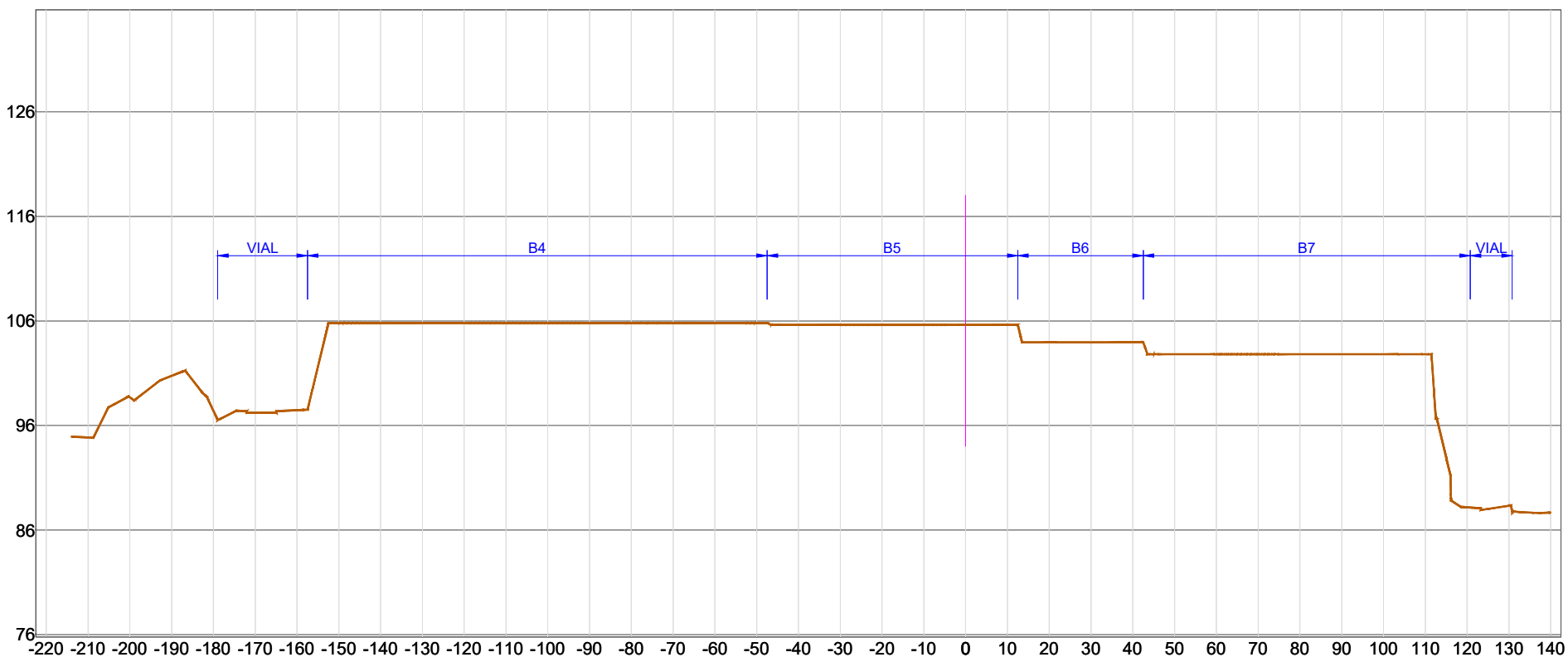
EH 1:1.500  
EV 1:600



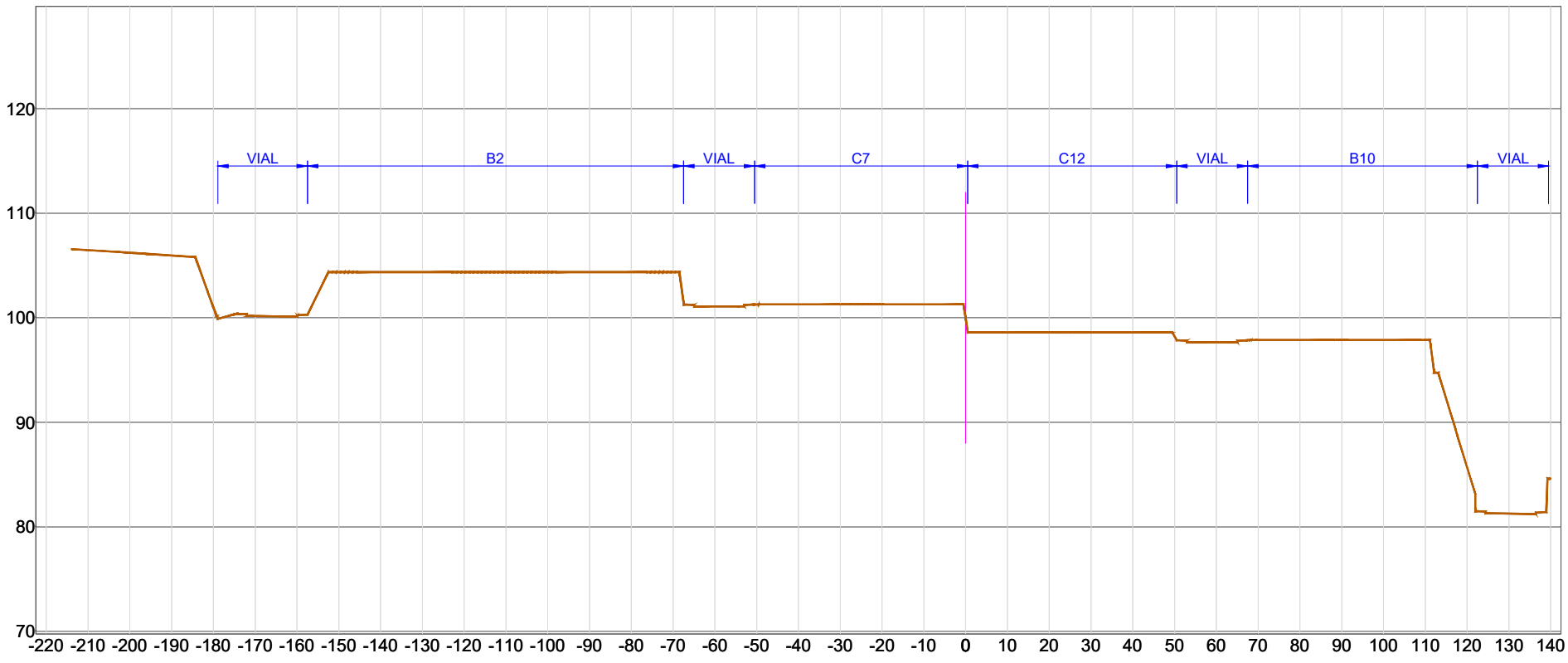
PROXECTO: PROXECTO DE URBANIZACIÓN DA FASE C DO PARQUE DE ACTIVIDADES ECONÓMICAS DE ARTEIXO, A CORUÑA		CONSULTOR: 	
TÍTULO DO PLANO: ACONDICIONAMENTO DE PARCELAS SECCIONES		DATA: SETEMBRO 2022	ESCALA: INDICADAS ORIGINAL A3
		Nº PLANO: 4.3.1	FOLLA...2...DE...4



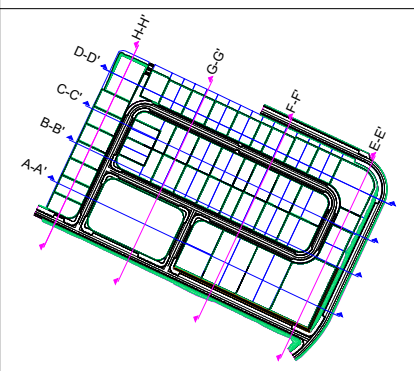
E-E'



F-F'



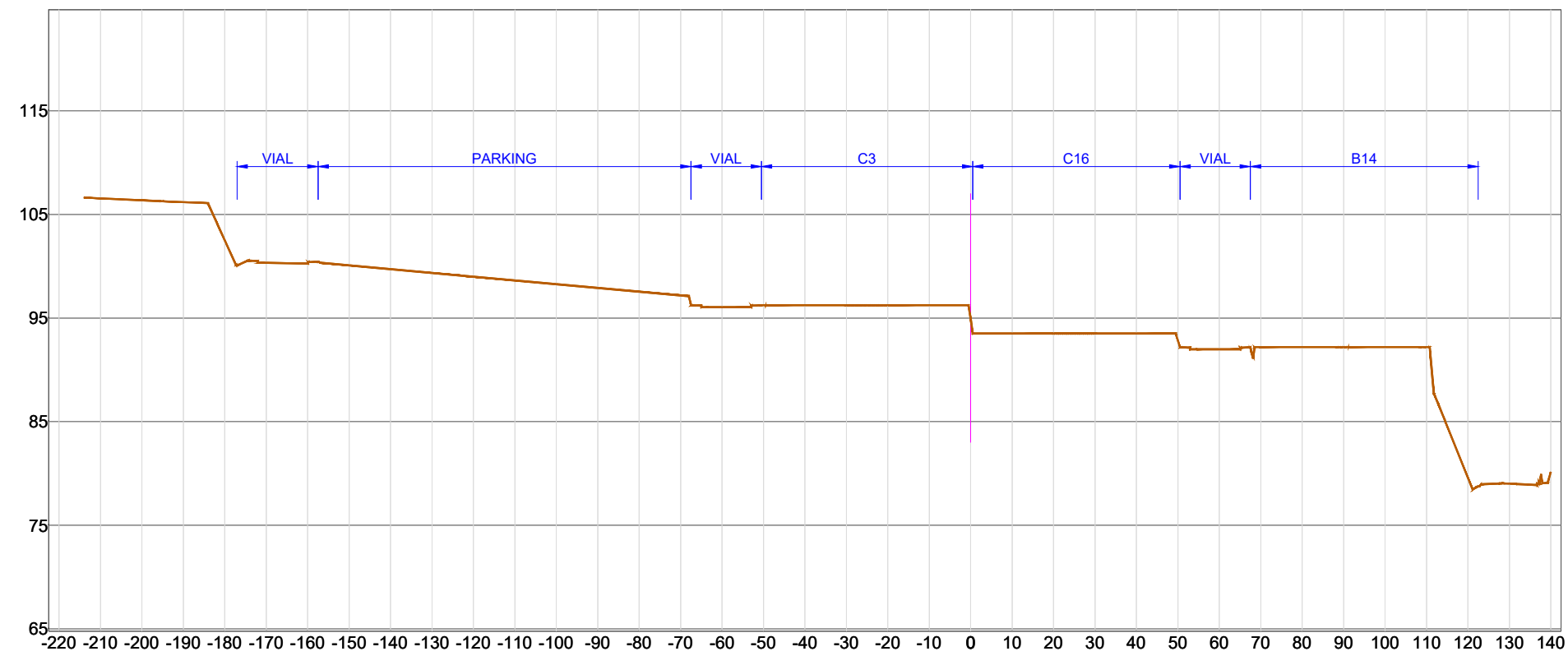
EH 1:1.500  
EV 1:600



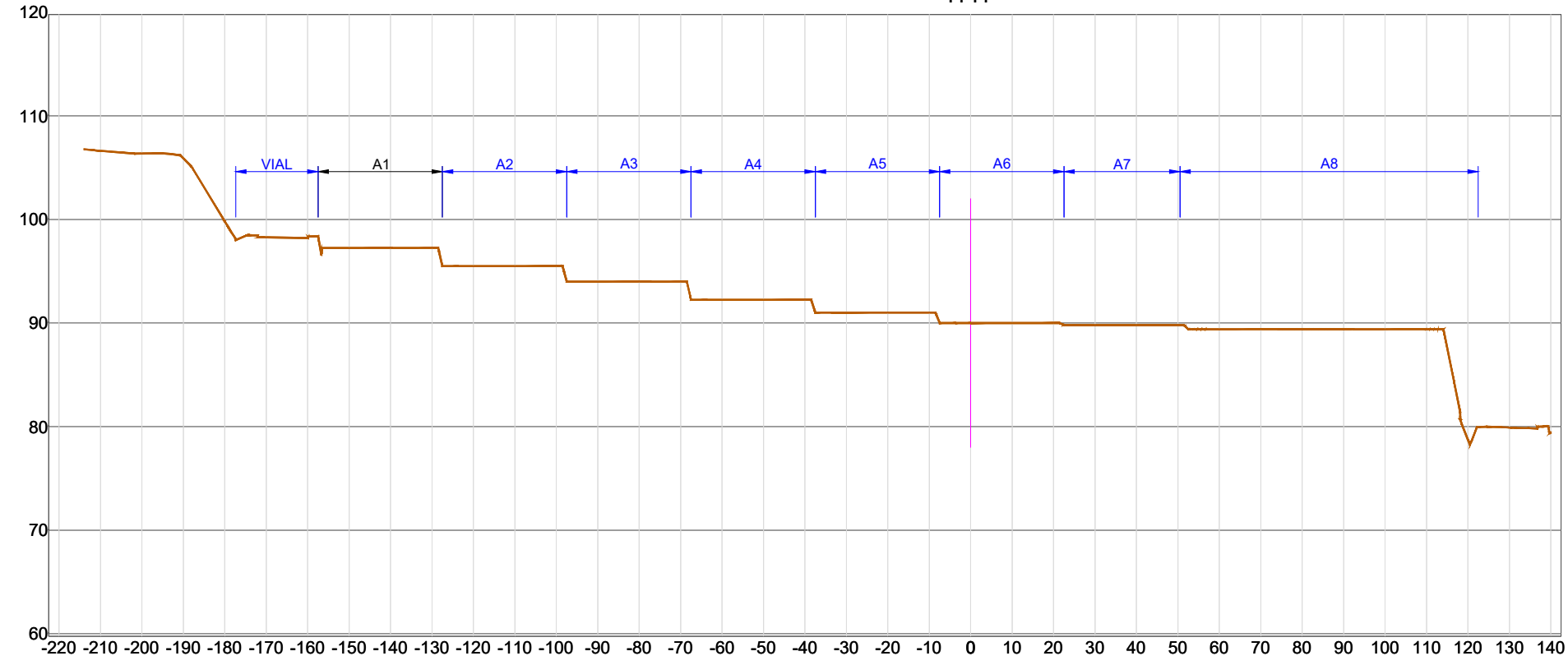
PROXECTO: PROXECTO DE URBANIZACIÓN DA FASE C DO PARQUE DE ACTIVIDADES ECONÓMICAS DE ARTEIXO, A CORUÑA		CONSULTOR:	
TÍTULO DO PLANO: ACONDICIONAMENTO DE PARCELAS SECCIONES		DATA: SETEMBRO 2022	ESCALA: INDICADAS ORIGINAL A3
		Nº PLANO: 4.3.1	FOLLA...3...DE...4...



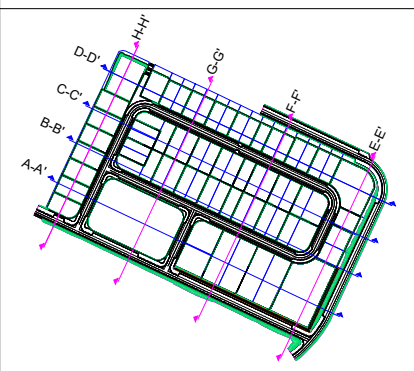
G-G'



H-H'



EH 1:1.500  
EV 1:600



PROXECTO: PROXECTO DE URBANIZACIÓN DA FASE C DO PARQUE DE ACTIVIDADES ECONÓMICAS DE ARTEIXO, A CORUÑA			CONSULTOR:
TÍTULO DO PLANO: ACONDICIONAMENTO DE PARCELAS SECCIONES		DATA: SETEMBRO 2022	ESCALA: INDICADAS ORIGINAL A3
		Nº PLANO: 4.3.1	FOLLA...4_DE...4