



**“PROXECTO DE URBANIZACIÓN DA FASE C DO PARQUE DE ACTIVIDADES ECONÓMICAS DE ARTEIXO”
(A CORUÑA)**

SEPTIEMBRE 2022

CONSULTOR: 



ÍNDICE

DOCUMENTO Nº1.- MEMORIA Y ANEJOS

MEMORIA DESCRIPTIVA

ANEJOS

ANEJO Nº1.- DEFINICIÓN ESTADO ACTUAL

ANEJO Nº2.- CUMPLIMIENTO DEL PROYECTO SECTORIAL Y DIA

ANEJO Nº3.- CARTOGRAFIA Y TOPOGRAFIA

ANEJO Nº4.- GEOLOGÍA Y GEOTECNIA

ANEJO Nº5.- MOVIMIENTO DE TIERRAS

ANEJO Nº6.- TRAZADO GEOMÉTRICO

ANEJO Nº7.- TRÁFICO Y FIRMES

ANEJO Nº8.- SERVICIOS URBANOS

ANEJO Nº9.- SEÑALIZACIÓN

ANEJO Nº10.- COORDINACION CON OTROS ORGANISMOS

ANEJO Nº11.- SEGURIDAD Y SALUD

ANEJO Nº12.- GESTIÓN DE RESIDUOS

ANEJO Nº13.- PLAN DE OBRA

ANEJO Nº14.- PLAN DE CALIDAD

ANEJO Nº15.- INTEGRACIÓN ESTETICA, ECOLOGICA Y PAISAJISTICA

ANEJO Nº16.- JUSTIFICACIÓN DE PRECIOS

ANEJO Nº17.- REVISIÓN DE PRECIOS Y CLASIFICACIÓN DEL CONTRATISTA

ANEJO Nº18.- PRESUPUESTO PARA CONOCIMIENTO DE LA ADMINISTRACIÓN

ANEJO Nº19.- REPORTAJE FOTOGRAFICO

DOCUMENTO Nº2.- PLANOS

DOCUMENTO Nº3.- PLIEGO DE PRESCRIPCIONES TÉCNICAS

DOCUMENTO Nº4.- PRESUPUESTOS

- MEDICIONES AUXILIARES

- MEDICIONES

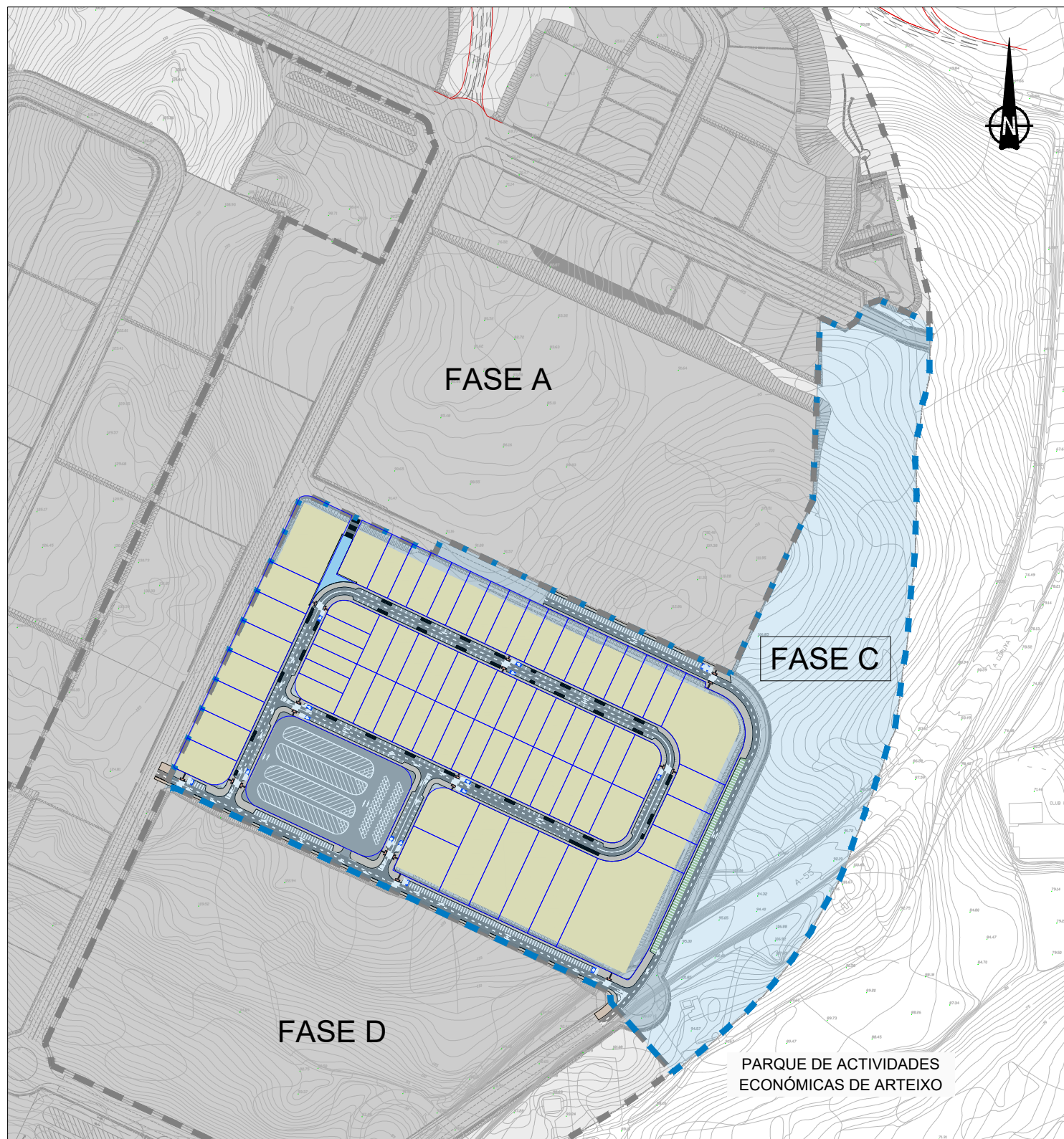
- CUADRO DE PRECIOS Nº1

- CUADRO DE PRECIOS Nº2

- PRESUPUESTOS PARCIALES

- RESUMEN DE PRESUPUESTO



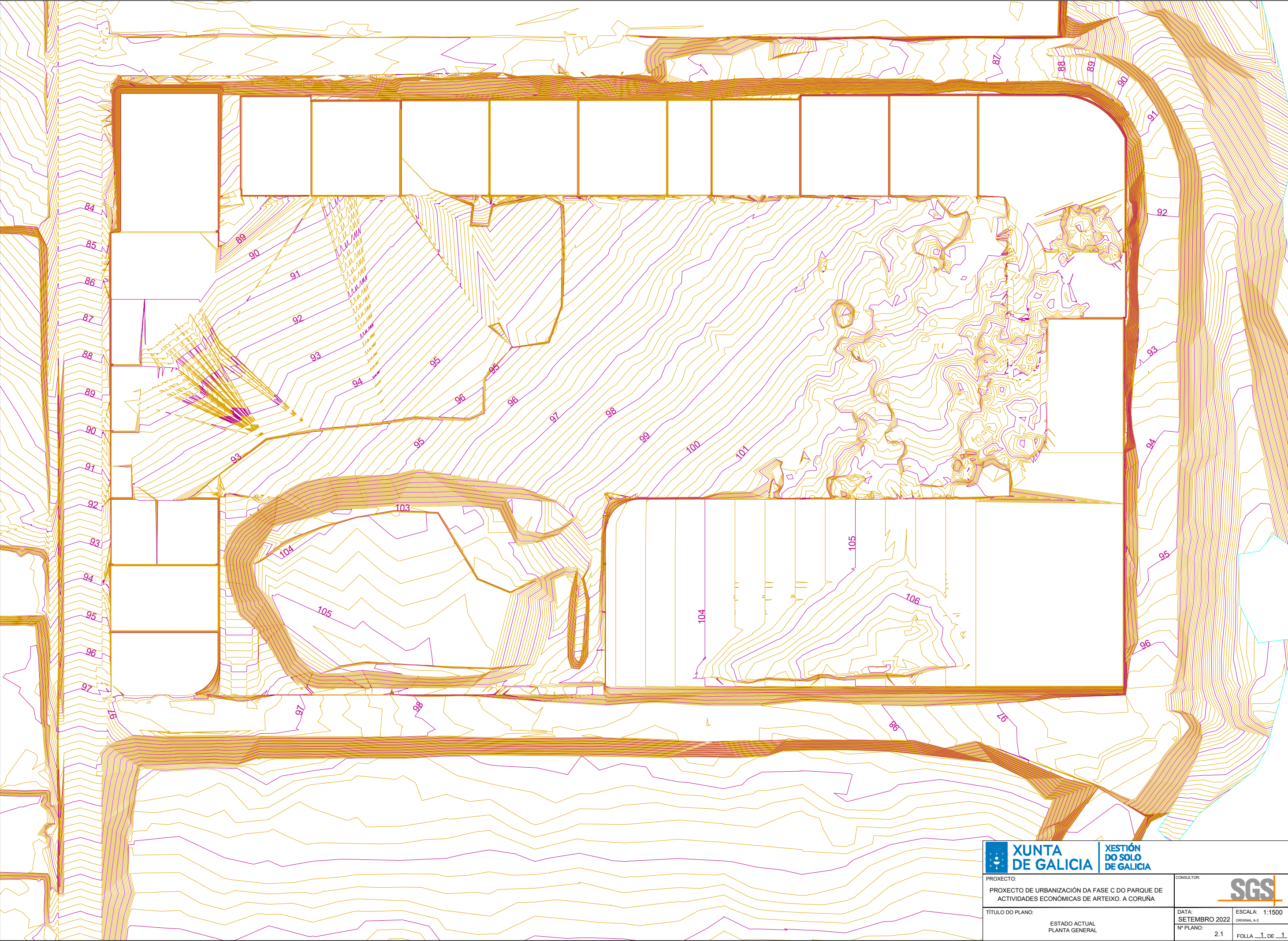




XESTIÓN DO SOLO DE GALICIA

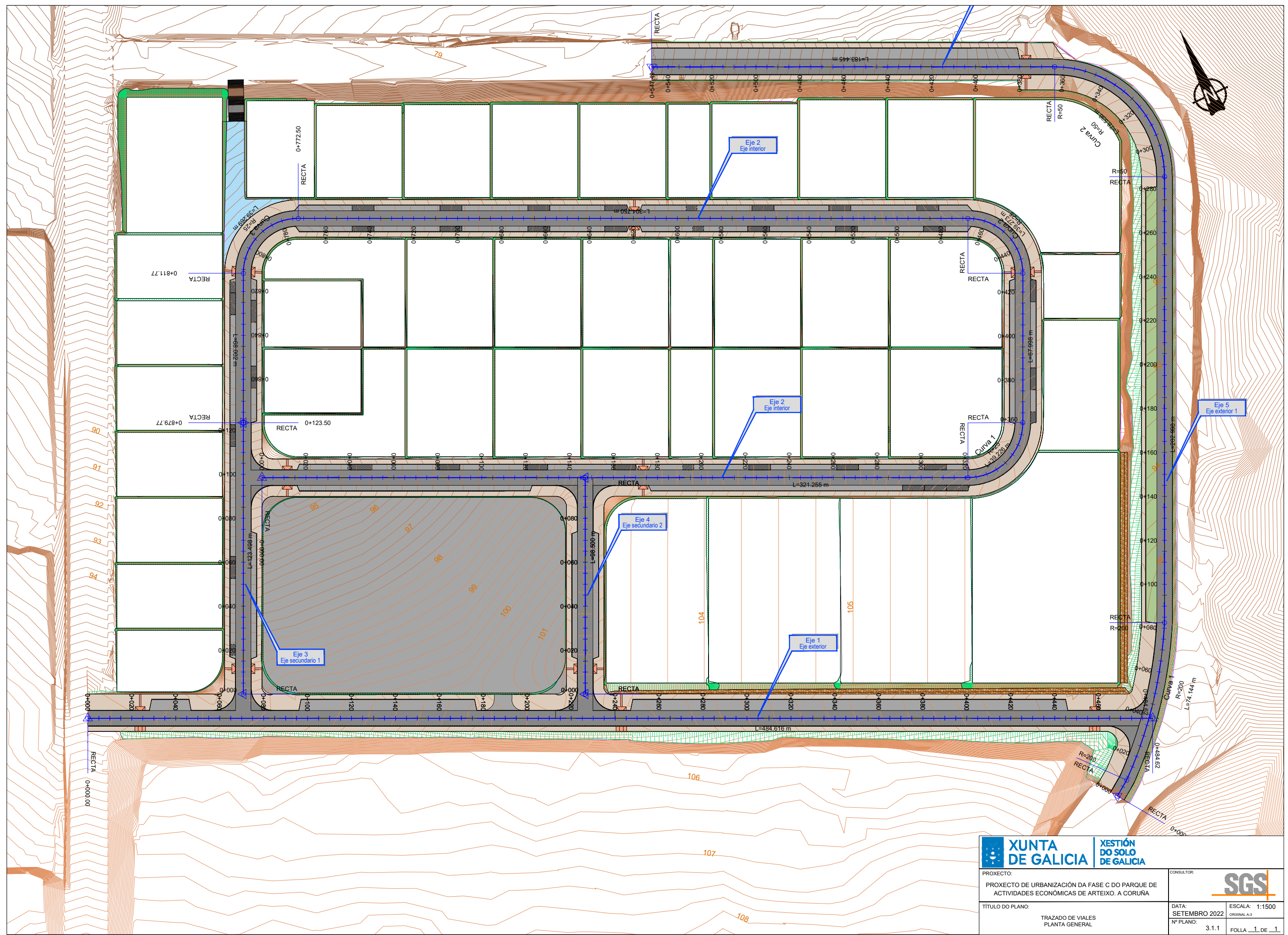
PROXECTO DE URBANIZACIÓN DE LA FASE C DEL PARQUE DE ACTIVIDADES ECONÓMICAS DE ARTEIXO. A CORUÑA.

1	SITUACIÓN E ÍNDICE	1	5.3	Detalle escalera	1	6.4.3	Perfiles longitudinales	4
2	ESTADO ACTUAL		5.4	Secciones tipo	1	6.4.4	Perfiles transversales	6
2.1	Estado actual. Planta general	1	5.5	Conteo plazas de aparcamiento	5	6.4.5	Detalles	1
3	TRAZADO DE VIALES		6	SERVICIOS URBANOS		6.5	Red eléctrica BT y MT	
3.1.1	Planta general	1	6.1	Drenaje de aguas pluviales		6.5.1	Planta general	1
3.1.2	Planta de detalle	4	6.1.1	Planta general	1	6.5.2	Planta de detalle	4
3.2	Perfiles longitudinales		6.1.2	Planta de detalle	4	6.5.3	Perfiles longitudinales	5
3.2.1	Eje 1. Eje exterior	1	6.1.3	Perfiles longitudinales	7	6.5.4	Perfiles transversales	8
3.2.2	Eje 2. Eje interior	2	6.1.4	Perfiles transversales	9	6.5.5	Detalles	6
3.2.3	Eje 3. Eje secundario 1	1	6.1.5	Detalles	2	6.6	Alumbrado público	
3.2.4	Eje 4. Eje secundario 2	1	6.2	Saneamiento de aguas residuales		6.6.1	Planta general	1
3.2.5	Eje 5. Eje exterior 1	1	6.2.1	Planta general	1	6.6.2	Planta de detalle	4
3.3	Perfiles transversales		6.2.2	Planta de detalle	4	6.6.3	Perfiles longitudinales	6
3.3.1	Eje 1. Eje exterior	20	6.2.3	Perfiles longitudinales	4	6.6.4	Detalles	2
3.3.2	Eje 2. Eje interior	25	6.2.4	Perfiles transversales	5	6.7	Red de gas	
3.3.3	Eje 3. Eje secundario 1	5	6.2.5	Detalles	1	6.7.1	Planta general	1
3.3.4	Eje 4. Eje secundario 2	4	6.3	Red de abastecimiento y contraincendios		6.7.2	Planta de detalle	4
3.3.5	Eje 5. Eje exterior 1	24	6.3.1	Red de abastecimiento		6.7.3	Perfiles longitudinales	2
4	ACONDICIONAMIENTO DE PARCELAS		6.3.1.1	Planta general	1	6.7.4	Detalles	1
4.1	Planta general	1	6.3.1.2	Planta de detalle	4	6.8	Coordinación de servicios	1
4.2	Planta de detalle	5	6.3.1.3	Perfiles longitudinales	3	7	SEÑALIZACIÓN Y SEGURIDAD VIAL	
4.3	Secciones	4	6.3.2	Red contraincendios		7.1	Señalización horizontal	1
4.4	Perfiles transversales		6.3.2.1	Planta general	1	7.2.1	Señalización vertical	1
4.4.1	Plataforma A	37	6.3.2.2	Planta de detalle	4	7.2.2	Señalización AImpe	1
4.4.2	Plataforma B	86	6.3.2.3	Perfiles longitudinales	4	7.3	Detalles	3
4.4.3	Plataforma C	88	6.3.2.4	Perfiles transversales	5	8	REVEGETACIÓN	1
4.4.4	Parking	12	6.3.3	Detalles	2			
4.5	Secciones tipo escollera	1	6.4	Red de telecomunicaciones				
5	AFIRMADO Y PAVIMENTACIÓN		6.4.1	Planta general	1			
5.1	Planta general	1	6.4.2	Planta de detalle	4			
5.2	Planta de detalle	4						

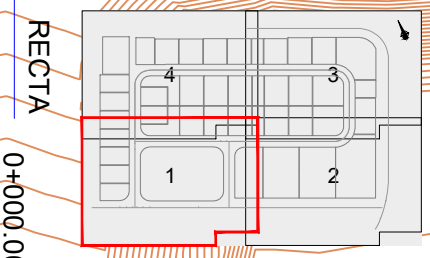
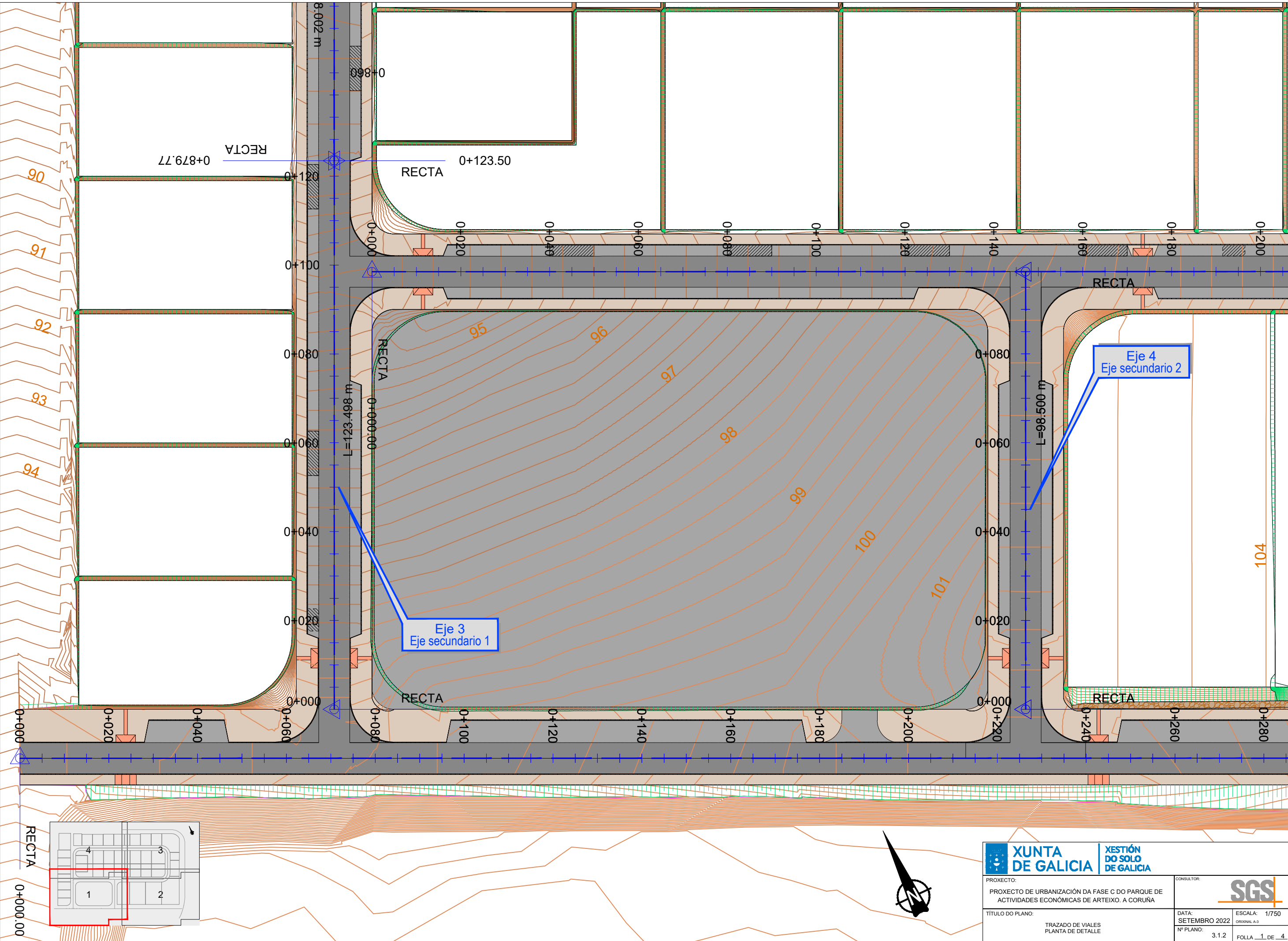




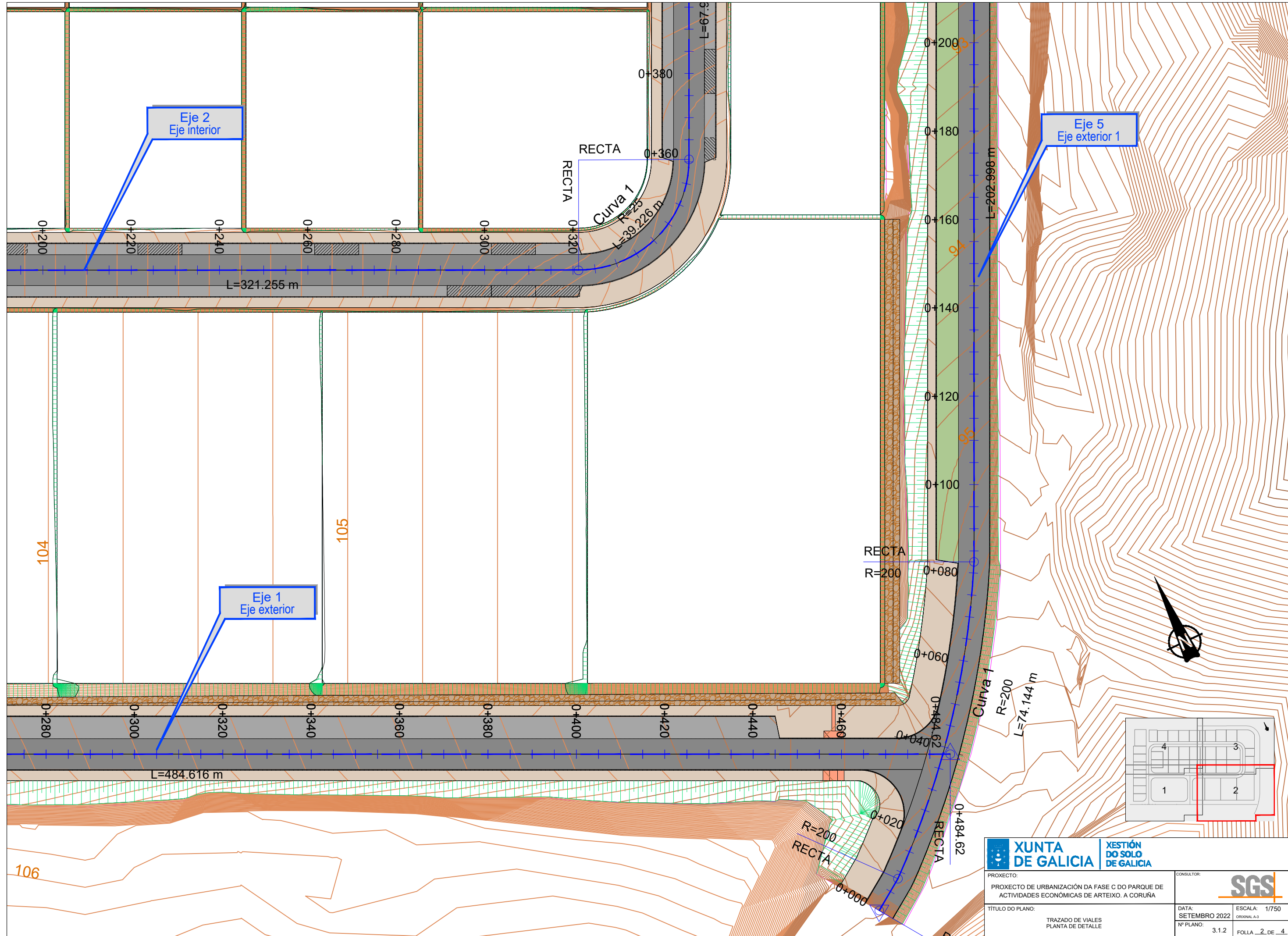
 XESTIÓN DO SOLO DE GALICIA	
PROXECTO:	PROXECTO DE URBANIZACIÓN DA FASE C DO PARQUE DE ACTIVIDADES ECONÓMICAS DE ARTEIXO, A CORUÑA
TÍTULO DO PLANO:	ESTADO ACTUAL PLANTA GENERAL
CONSULTOR:	
DATA:	SETEMBRO 2022
ESCALA:	1:1500 ORIXINAL A3
Nº PLANO:	2.1
FOLLA:	_1_ DE _1_



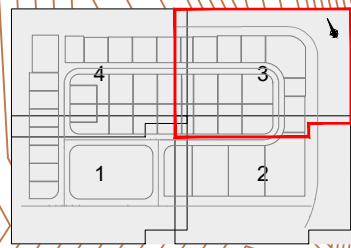

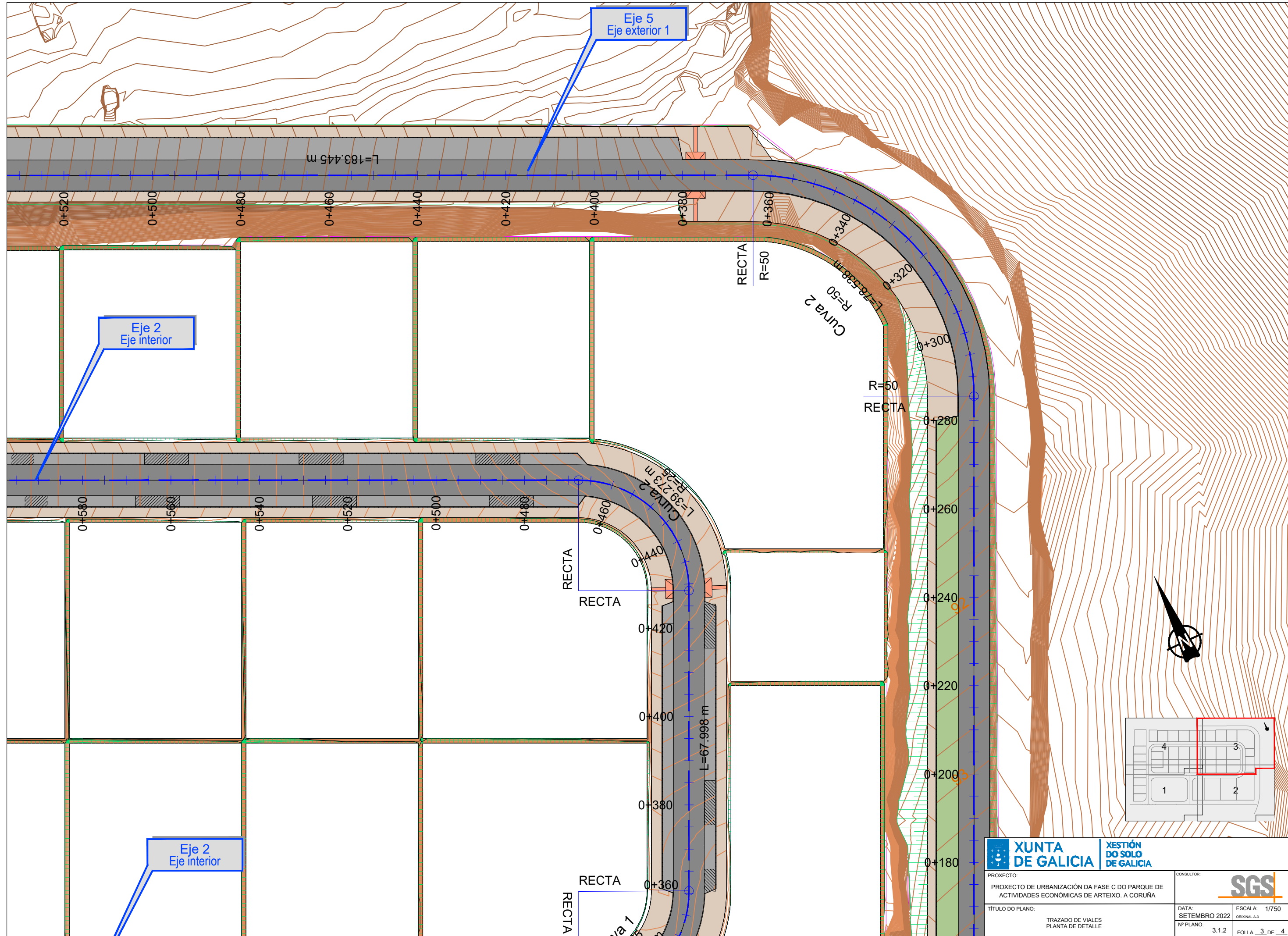
PROXECTO: PROXECTO DE URBANIZACIÓN DA FASE C DO PARQUE DE ACTIVIDADES ECONÓMICAS DE ARTEIXO, A CORUÑA		CONSULTOR:	
TÍTULO DO PLANO: TRAZADO DE VIALES PLANTA GENERAL		DATA: SETEMBRO 2022	ESCALA: 1:1500 ORIGINAL A3
		Nº PLANO: 3.1.1	FOLLA 1 DE 1



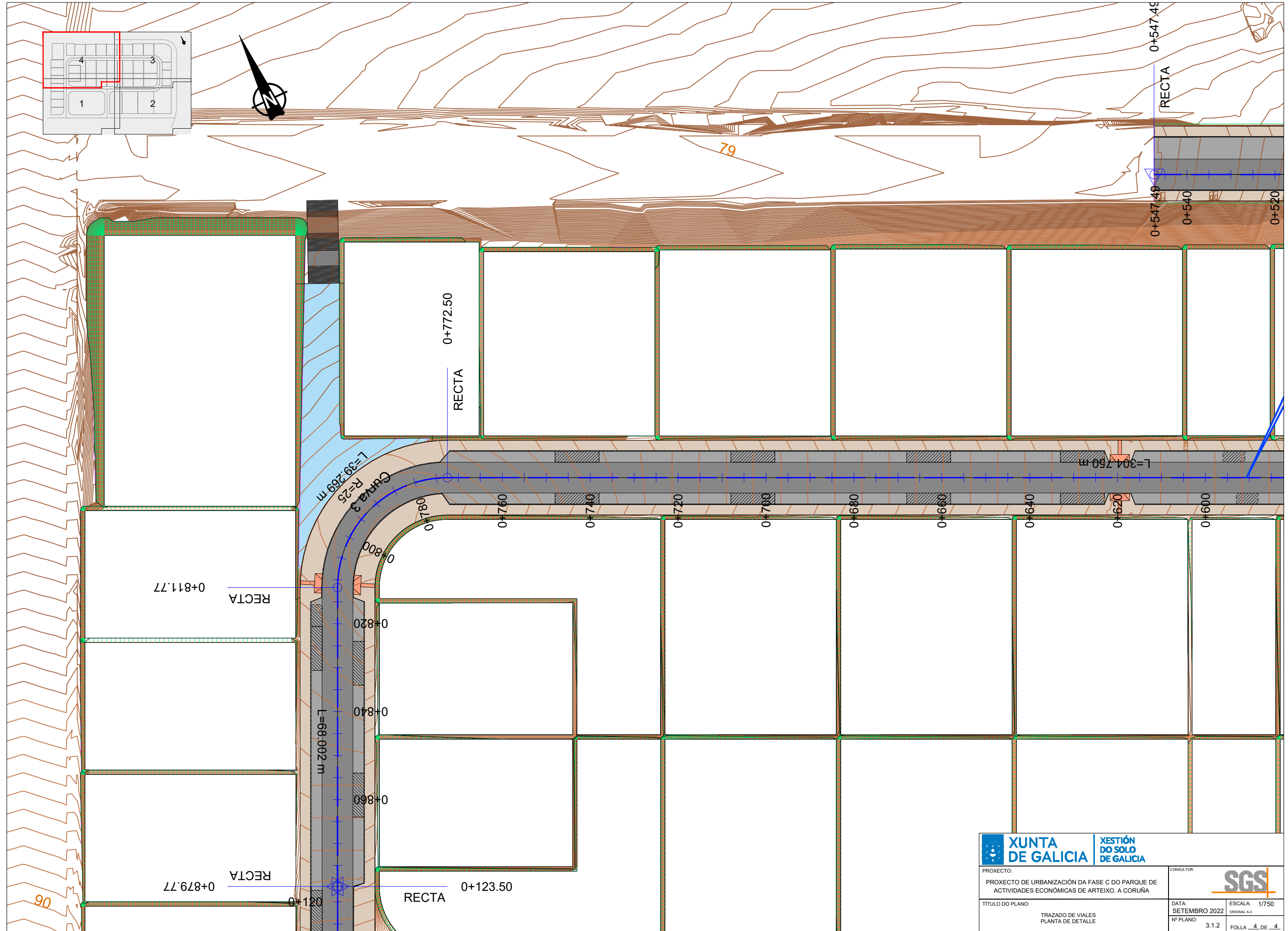
PROXECTO: PROXECTO DE URBANIZACIÓN DA FASE C DO PARQUE DE ACTIVIDADES ECONÓMICAS DE ARTEIXO, A CORUÑA		CONSULTOR: 	
TÍTULO DO PLANO: TRAZADO DE VIALES PLANTA DE DETALLE		DATA: SETEMBRO 2022	ESCALA: 1/750 ORIGINAL A3
		Nº PLANO: 3.1.2	FOLLA _1_ DE _4_



PROXECTO: PROXECTO DE URBANIZACIÓN DA FASE C DO PARQUE DE ACTIVIDADES ECONÓMICAS DE ARTEIXO, A CORUÑA		CONSULTOR: 	
TÍTULO DO PLANO: TRAZADO DE VIALES PLANTA DE DETALLE		DATA: SETEMBRO 2022	ESCALA: 1/750 <small>ORIGINAL A3</small>
		Nº PLANO: 3.1.2	FOLLA...2...DE...4...



PROXECTO: PROXECTO DE URBANIZACIÓN DA FASE C DO PARQUE DE ACTIVIDADES ECONÓMICAS DE ARTEIXO, A CORUÑA		CONSULTOR:	
TÍTULO DO PLANO: TRAZADO DE VIALES PLANTA DE DETALLE		DATA: SETEMBRO 2022	ESCALA: 1/750 ORIGINAL A3
		Nº PLANO: 3.1.2	FOLLA 3 DE 4

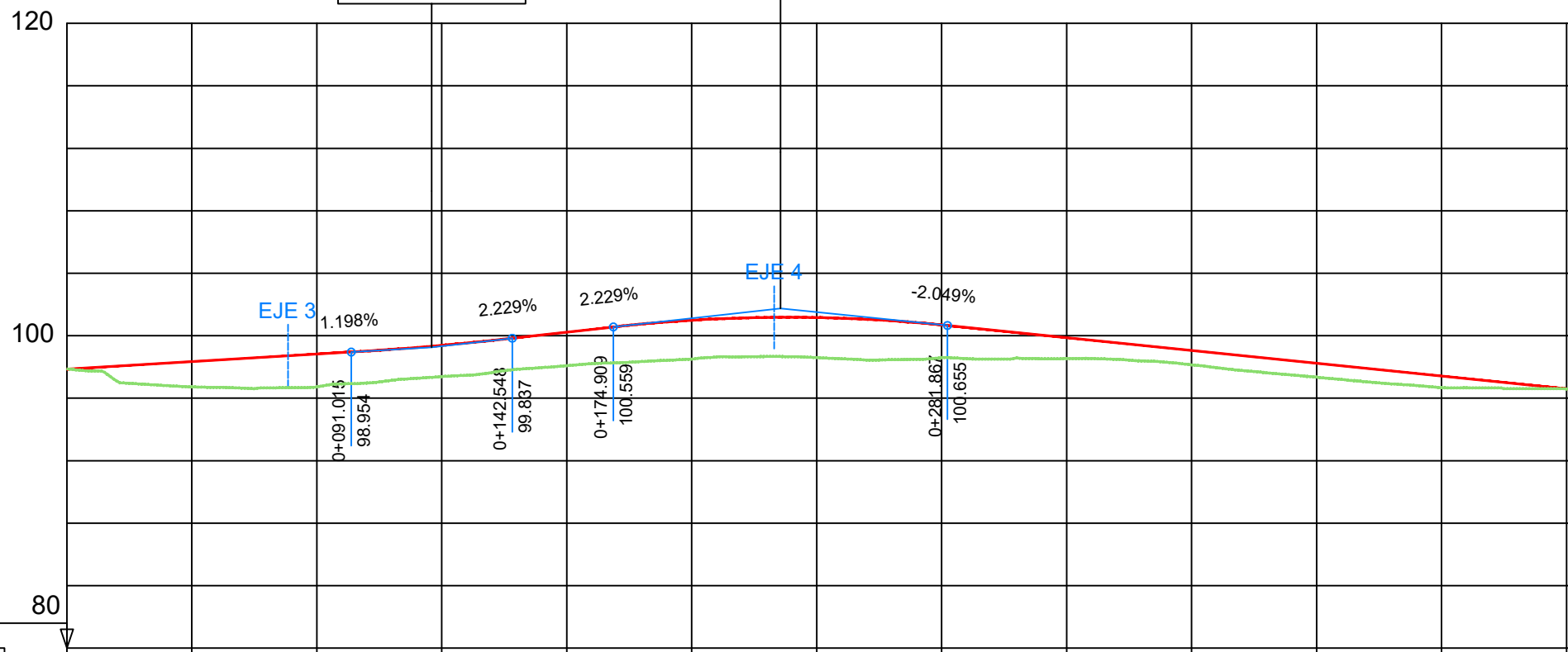


PROXECTO: PROXECTO DE URBANIZACIÓN DA FASE C DO PARQUE DE ACTIVIDADES ECONÓMICAS DE ARTEIXO, A CORUÑA		CONSULTOR:	
TÍTULO DO PLANO: TRAZADO DE VIALES PLANTA DE DETALLE		DATA: SETEMBRO 2022	ESCALA: 1/750 ORIGINAL A3
		Nº PLANO: 3.1.2	FOLLA...4...DE...4...

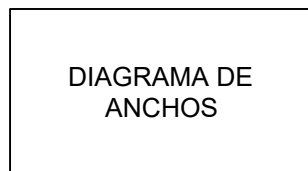
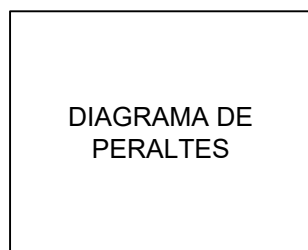
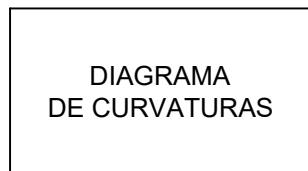
EJE 1

PK=	0+116.781
CV=	99.263
KV=	5000.000
W =	0.010
Lv=	51.533
D =	-0.066

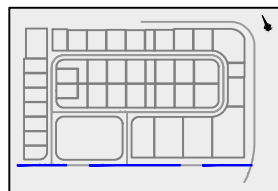
PK=	0+228.388
CV=	101.751
KV=	2500.000
W =	-0.043
Lv=	106.959
D =	0.572



COTAS	P.K.	
	RASANTE	TERRENO
97.864	97.87	
98.343	96.72	
98.822	96.72	
99.386	97.38	
100.226	98.08	
100.992	98.51	
101.162	98.60	
100.692	98.60	
99.873	98.53	
99.054	98.14	
98.234	97.34	
97.414	96.67	
96.505	96.30	
96.500	96.53	



P.K.	0+000	0+100	0+200	0+300	0+400	0+484.616
RECTA	RECTA					
Superelevation	2.33	2.33	4.57	2.68	2.99	2.35
BD	BD:2.00%	BD:2.00%	BD:2.00%	BD:2.00%	BD:2.00%	BD:2.00%
BI			BI:2.00%	BI:2.00%	BI:2.00%	BI:2.00%
Other			BI:7.68%			
Width	2.33	2.33	2.33	2.68	2.99	2.35
Stationing	0+057.244	0+084.244	0+212.876	0+239.876		
Width	D=3.50 m.					
Width	D=3.50 m.					

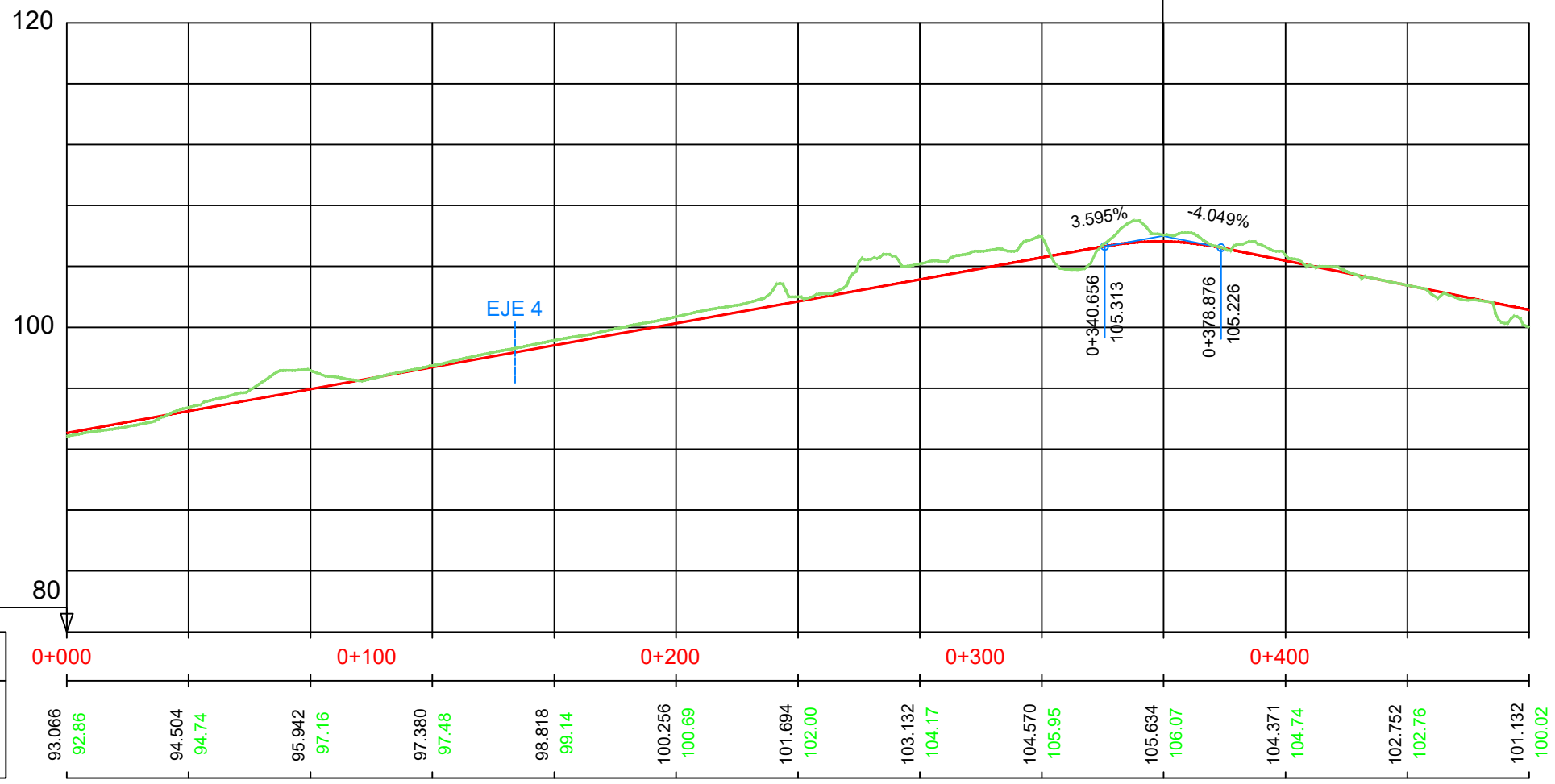


H 1/2000
V 1/400

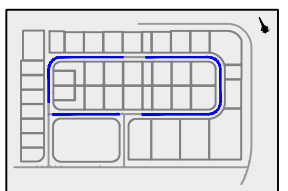
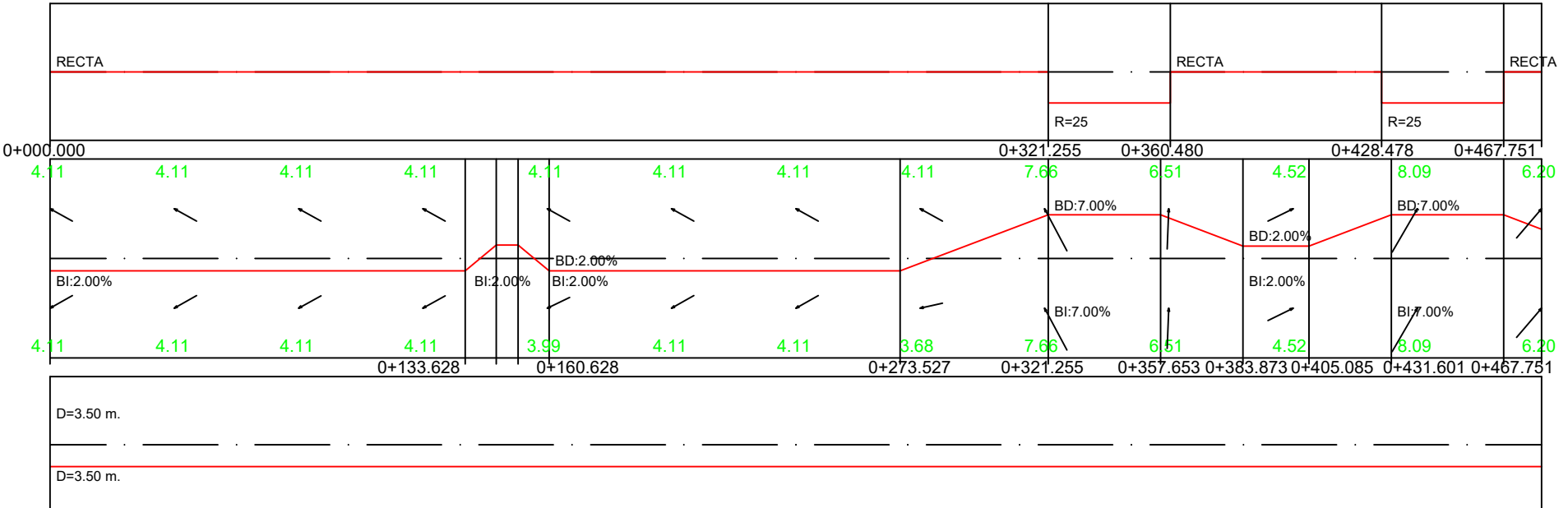
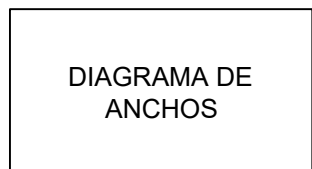
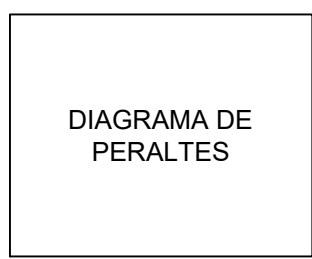
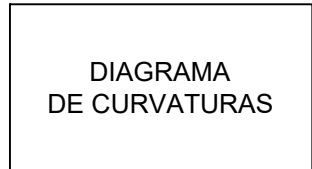
PROXECTO: PROXECTO DE URBANIZACIÓN DA FASE C DO PARQUE DE ACTIVIDADES ECONÓMICAS DE ARTEIXO, A CORUÑA		CONSULTOR:	
TÍTULO DO PLANO: TRAZADO DE VIALES PERFILES LONGITUDINALES. EJE 1		DATA: SETEMBRO 2022 Nº PLANO: 3.2.1 ESCALA: INDICADAS ORIGINAL A-3 FOLLA 1 DE 1	

EJE 2

PK= 0+359.766
 CV= 106.000
 KV= 500.000
 W = -0.076
 LV= 38.219
 D = 0.365



P.K.	
COTAS	
RASANTE	
TERRENO	



H 1/2000
 V 1/400

PROXECTO: PROXECTO DE URBANIZACIÓN DA FASE C DO PARQUE DE ACTIVIDADES ECONÓMICAS DE ARTEIXO, A CORUÑA		CONSULTOR:	
TÍTULO DO PLANO: TRAZADO DE VIALES PERFILES LONGITUDINAIS. EJE 2		DATA: SETEMBRO 2022	ESCALA: INDICADAS ORIGINAL A:3
		Nº PLANO: 3.2.2	FOLLA 1 DE 2

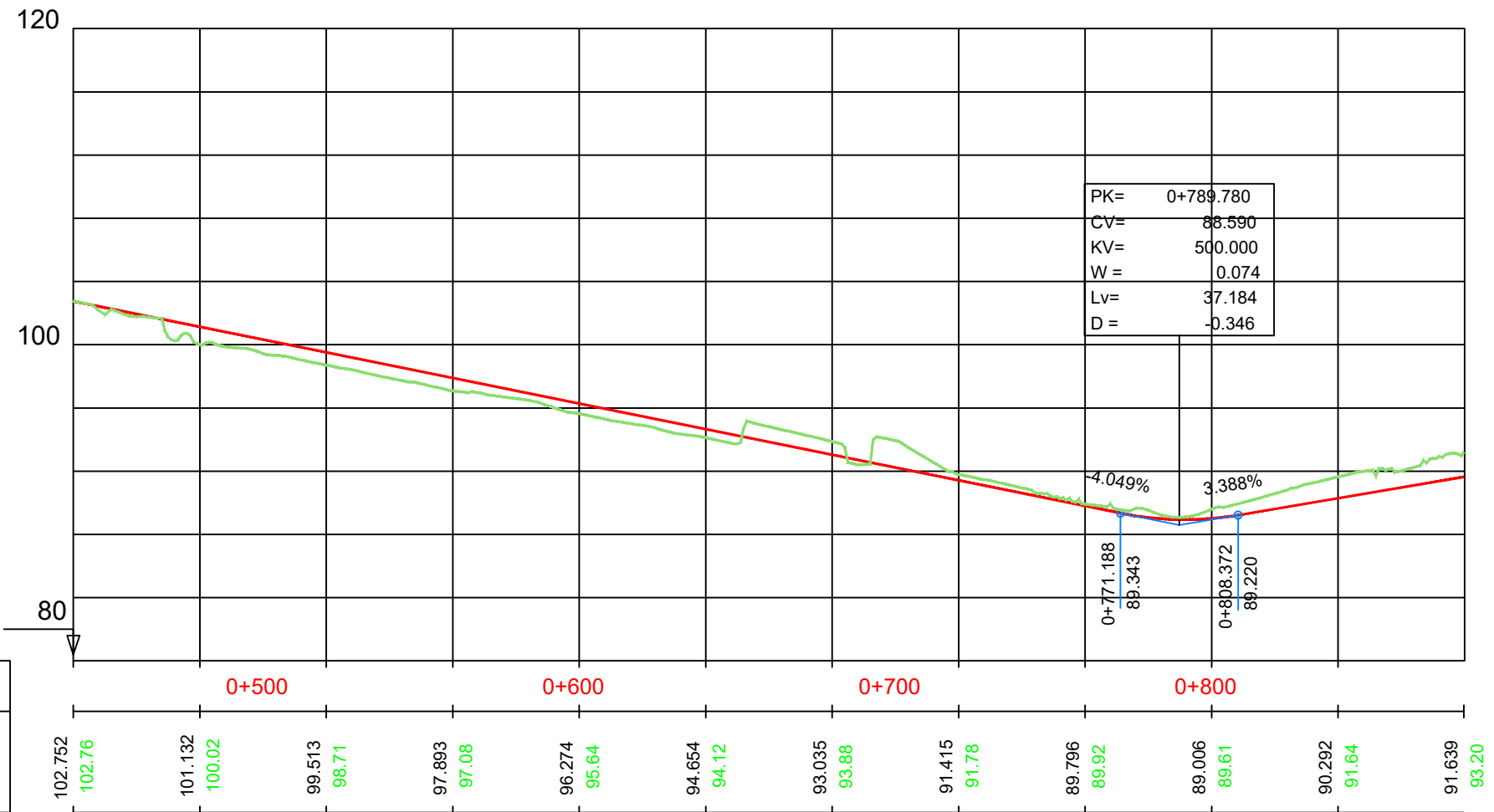
Diligencia pola que se fai constar que o documento coincide co contido no expediente aprobado inicialmente o 07/02/2022.
 Xefe do Servizo de Planificación e Ordenación do Solo
 Alberto Feijoo Rodríguez



CVE: Z010C51ucYS1
 Verificación: https://sede.xunta.gal/cve



EJE 2



P.K.	
COTAS	
RASANTE	
TERRENO	

DIAGRAMA DE CURVATURAS




DIAGRAMA DE PERALTES

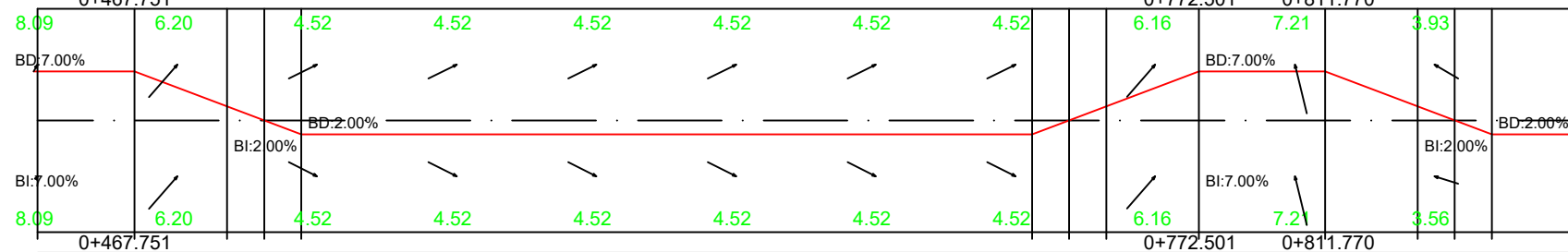
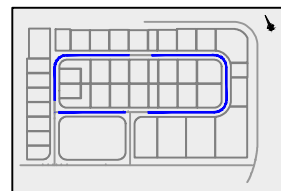
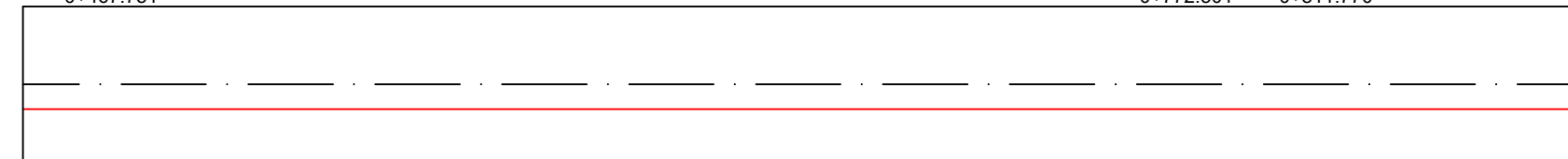


DIAGRAMA DE ANCHOS



H 1/2000
V 1/400

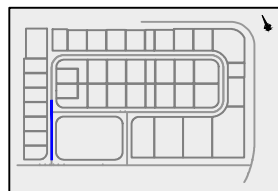
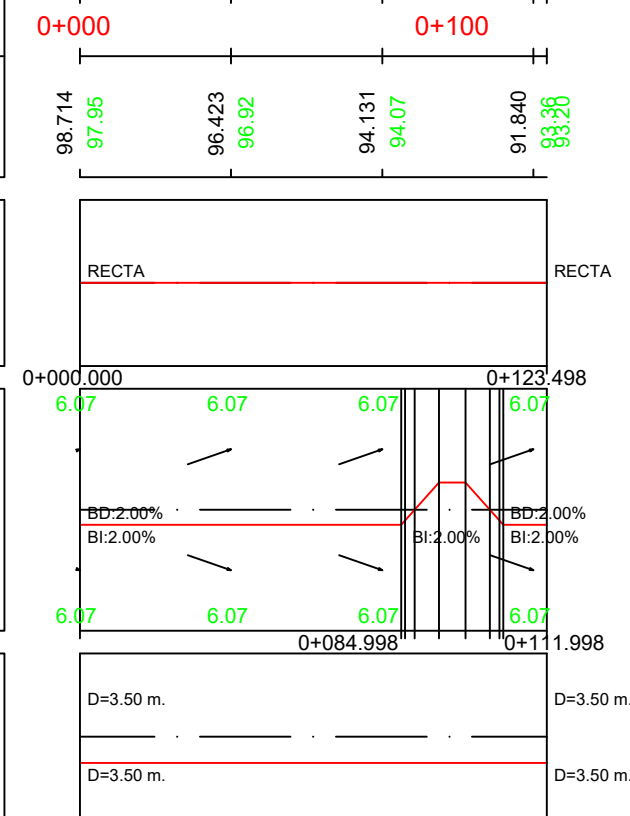
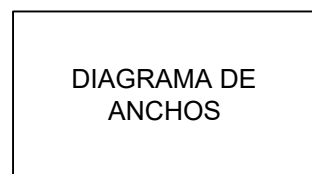
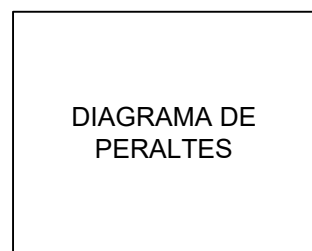
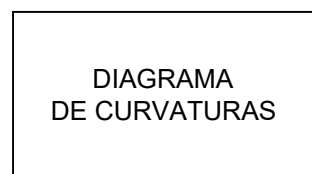
PROXECTO: PROXECTO DE URBANIZACIÓN DA FASE C DO PARQUE DE ACTIVIDADES ECONÓMICAS DE ARTEIXO, A CORUÑA	CONSULTOR:	
TÍTULO DO PLANO: TRAZADO DE VIALES PERFILES LONGITUDINAIS. EJE 2	DATA: SETEMBRO 2022	ESCALA: INDICADAS ORIGINAL A-3
	Nº PLANO: 3.2.2	FOLLA 2 DE 2



EJE 3



P.K.	COTAS	
	RASANTE	TERRENO
0+000	98.714	97.95
0+025	96.423	96.92
0+050	94.131	94.07
0+100	91.840	93.36



H 1/2000
V 1/400

PROXECTO: PROXECTO DE URBANIZACIÓN DA FASE C DO PARQUE DE ACTIVIDADES ECONÓMICAS DE ARTEIXO, A CORUÑA	CONSULTOR:
TÍTULO DO PLANO: TRAZADO DE VIAES PERFILES LONGITUDINALES. EJE 3	DATA: SETEMBRO 2022 Nº PLANO: 3.2.3
ESCALA: INDICADAS ORIGINAL A-3 FOLLA 1 DE 1	

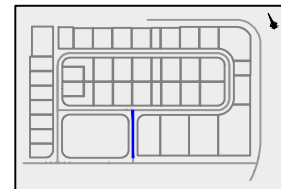
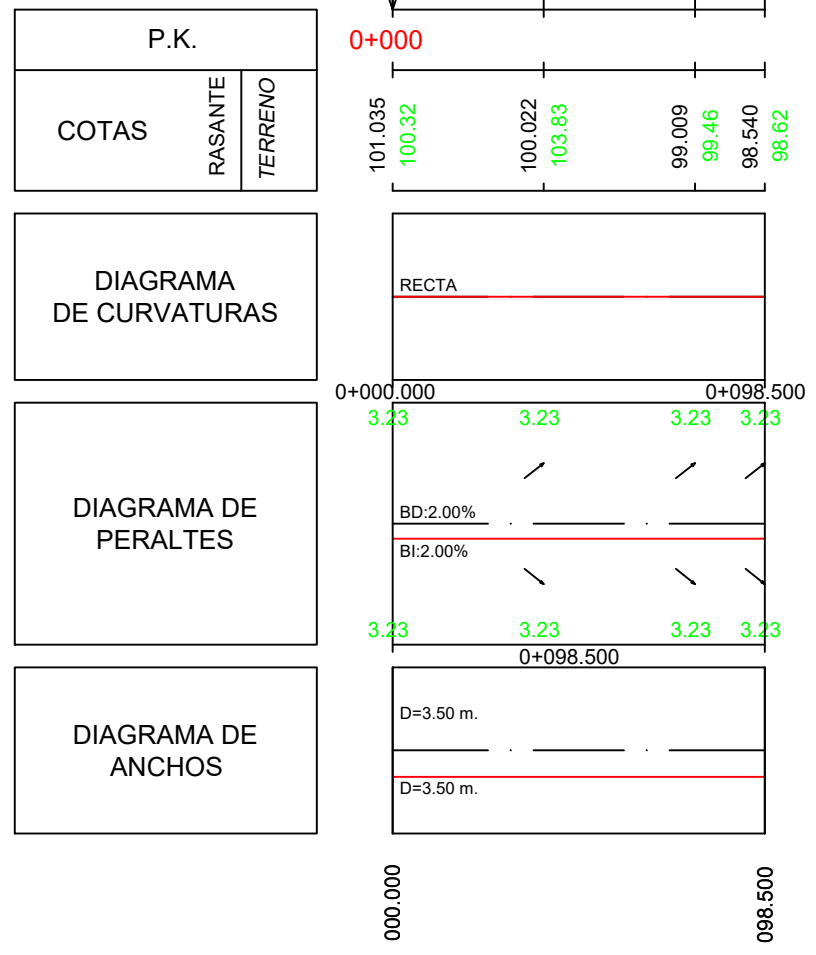
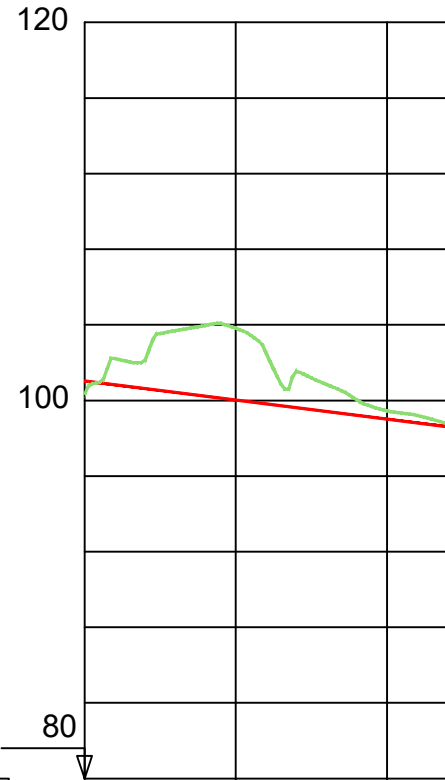
Diligencia pola que se fai constar que o documento coincide co contido no expediente aprobado inicialmente o 07/02/2022.
 Xefe do Servizo de Planificación e Ordenación do Solo
 Alberto Feijoo Rodríguez



CVE: Z01ucC5iucXS1
 Verificación: https://sede.xunta.gal/cve



EJE 4



H 1/2000
V 1/400

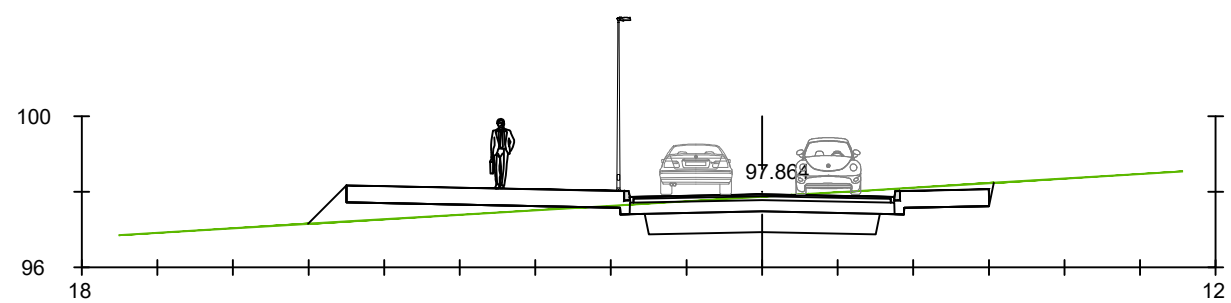
PROXECTO: PROXECTO DE URBANIZACIÓN DA FASE C DO PARQUE DE ACTIVIDADES ECONÓMICAS DE ARTEIXO, A CORUÑA	DATA: SETEMBRO 2022	
TÍTULO DO PLANO: TRAZADO DE VIAES PERFILES LONGITUDINAIS. EJE 4	Nº PLANO: 3.2.4	FOLLA 1 DE 1

Diligencia pola que se fai constar que o documento coincide co contido no expediente aprobado inicialmente o 07/12/2022.
 Xefe do Servizo de Planificación e Ordenación do Solo
 Alberto Feijoo Rodríguez



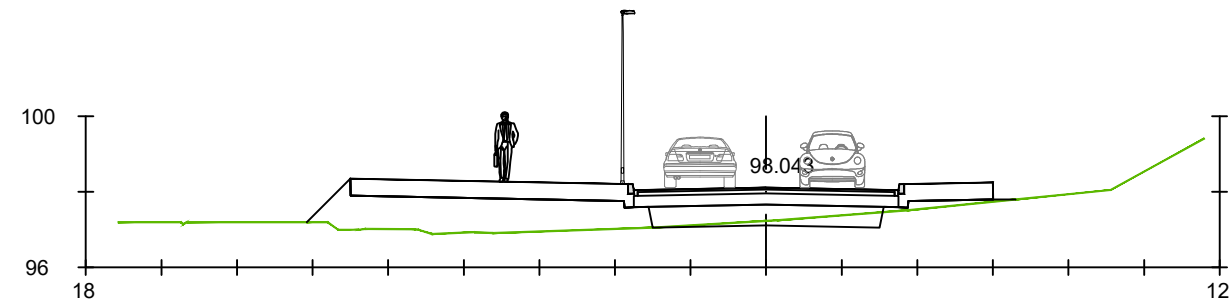
CVE: Z01uc5jucXS1
 Verificación: https://sede.xunta.gal/cve





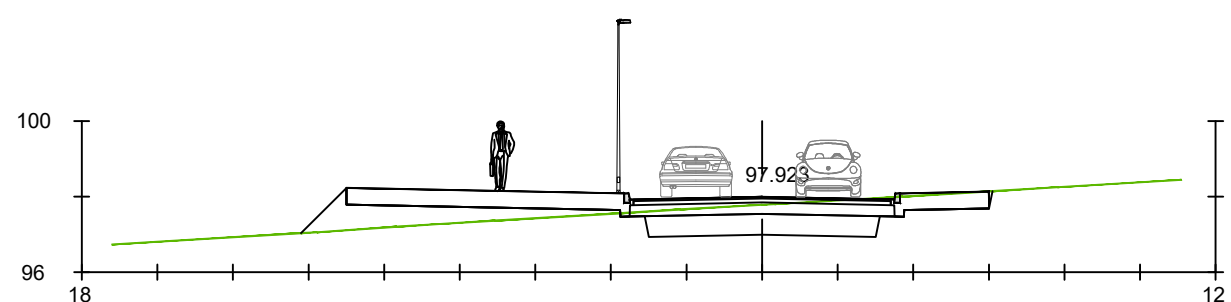
Pk=0+000

S. FIRME = 7.63 m².
 S. D TIERRA = 7.89 m².
 S. SUELO SEL 1 = 3.36 m².
 S. TERRAPLEN = 2.12 m².
 S. BORDILLO 15x25 = 0.07 m².



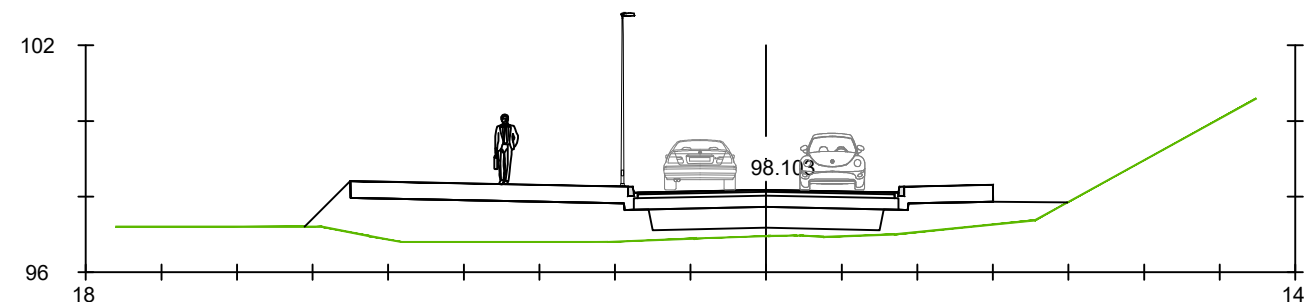
Pk=0+015

S. FIRME = 7.63 m².
 S. D TIERRA = 0.96 m².
 S. SUELO SEL 1 = 3.36 m².
 S. TERRAPLEN = 7.85 m².
 S. BORDILLO 15x25 = 0.07 m².



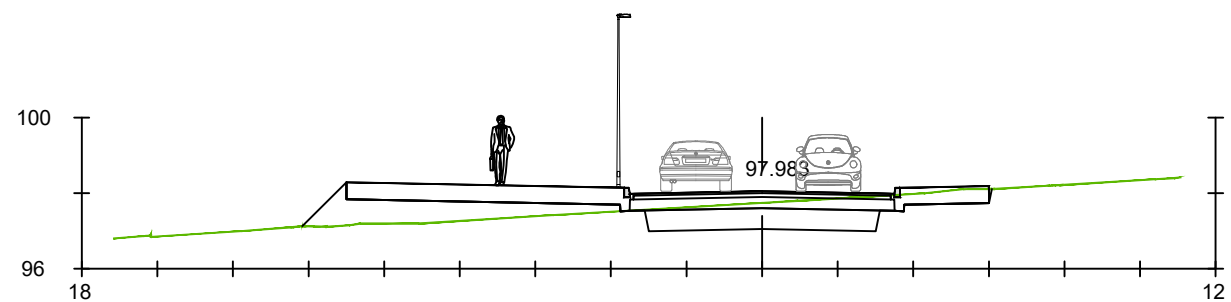
Pk=0+005

S. FIRME = 7.63 m².
 S. D TIERRA = 6.38 m².
 S. SUELO SEL 1 = 3.36 m².
 S. TERRAPLEN = 3.37 m².
 S. BORDILLO 15x25 = 0.07 m².



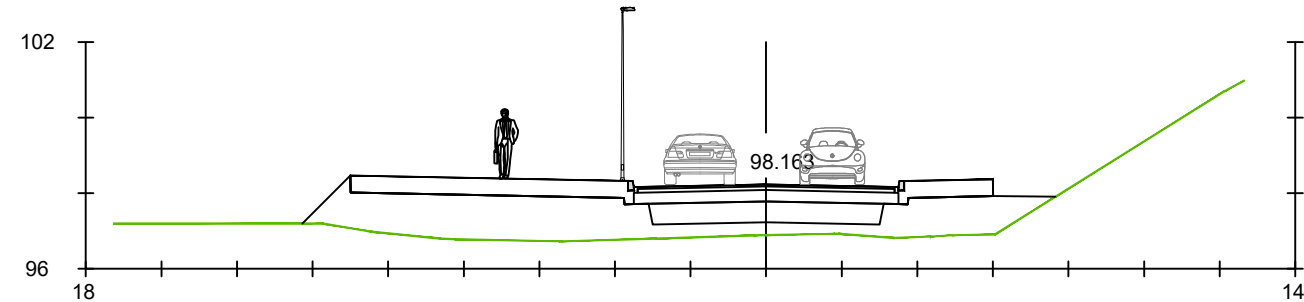
Pk=0+020

S. FIRME = 7.63 m².
 S. SUELO SEL 1 = 3.36 m².
 S. TERRAPLEN = 13.21 m².
 S. BORDILLO 15x25 = 0.07 m².



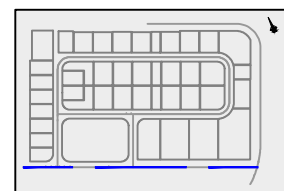
Pk=0+010

S. FIRME = 7.63 m².
 S. D TIERRA = 5.48 m².
 S. SUELO SEL 1 = 3.36 m².
 S. TERRAPLEN = 3.94 m².
 S. BORDILLO 15x25 = 0.07 m².



Pk=0+025

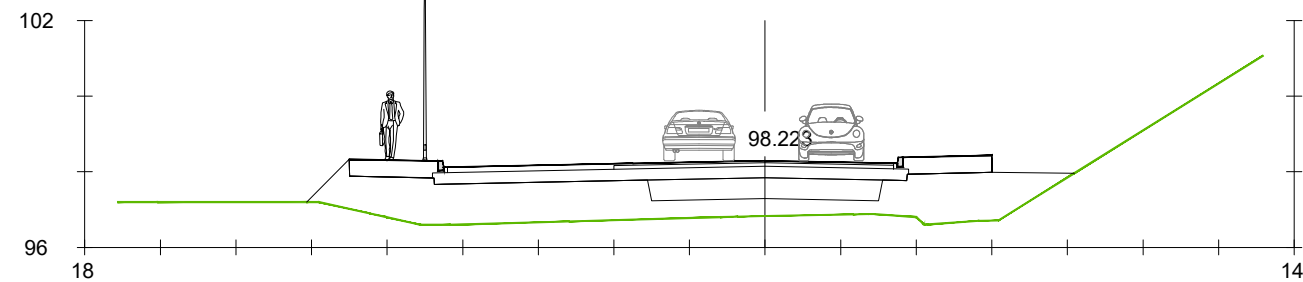
S. FIRME = 7.63 m².
 S. SUELO SEL 1 = 3.36 m².
 S. TERRAPLEN = 15.54 m².
 S. BORDILLO 15x25 = 0.07 m².



H 1/200
 V 1/200

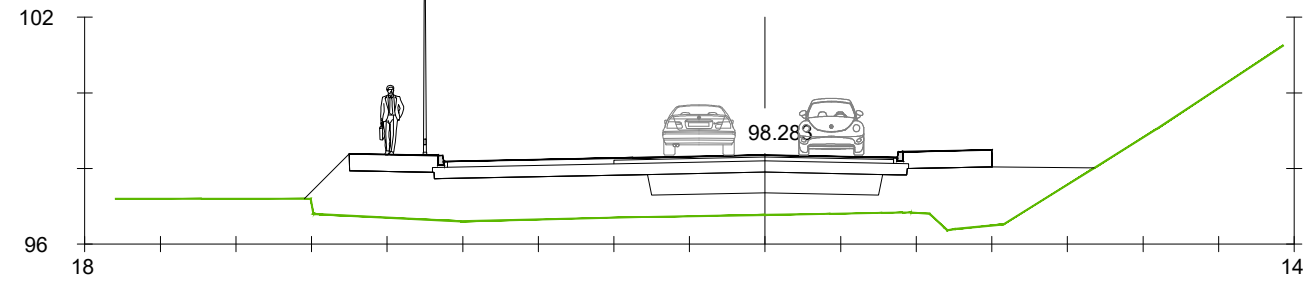
PROXECTO: PROXECTO DE URBANIZACIÓN DA FASE C DO PARQUE DE ACTIVIDADES ECONÓMICAS DE ARTEIXO, A CORUÑA		CONSULTOR: 	
TÍTULO DO PLANO: TRAZADO DE VIALES PERFILES TRANSVERSALES. EJE 1		DATA: SETEMBRO 2022	ESCALA: INDICADAS ORIGINAL A-3
Nº PLANO: 3.3.1		FOLLA 1 DE 20	





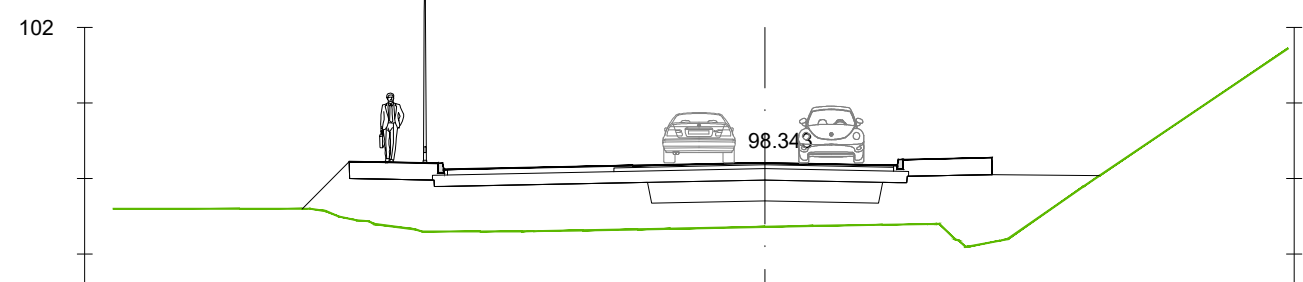
Pk=0+030

S. FIRME = 7.64 m2.
 S. SUELO SEL 1 = 3.36 m2.
 S. TERRAPLEN = 16.87 m2.
 S. BORDILLO 15x25 = 0.07 m2.



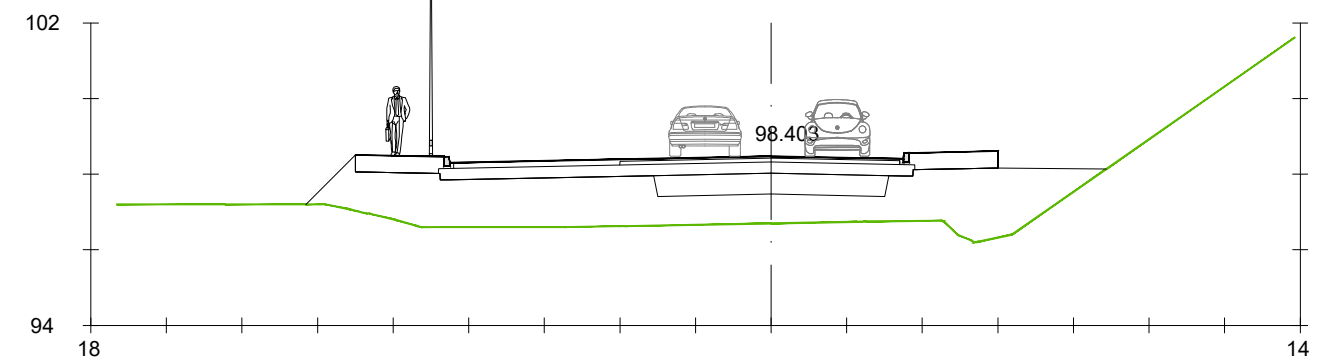
Pk=0+035

S. FIRME = 7.64 m2.
 S. SUELO SEL 1 = 3.36 m2.
 S. TERRAPLEN = 19.96 m2.
 S. BORDILLO 15x25 = 0.07 m2.



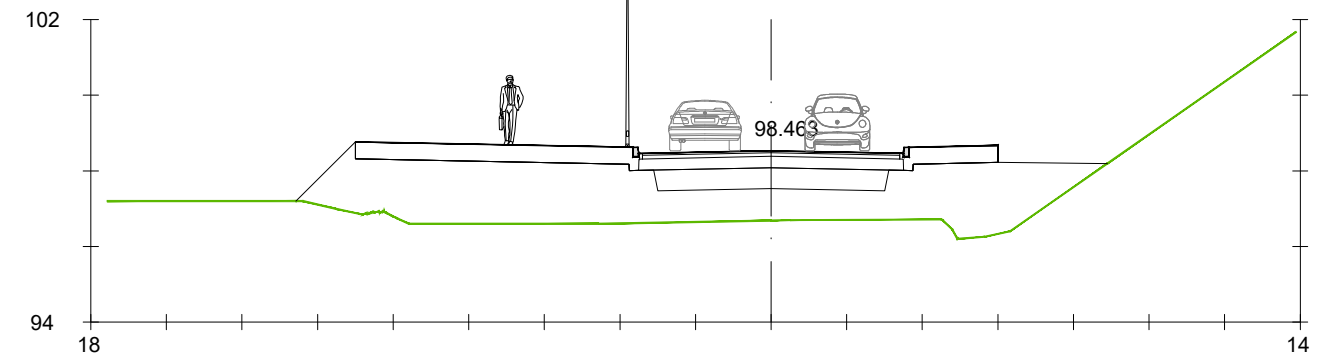
Pk=0+040

S. FIRME = 7.64 m2.
 S. SUELO SEL 1 = 3.36 m2.
 S. TERRAPLEN = 21.73 m2.
 S. BORDILLO 15x25 = 0.07 m2.



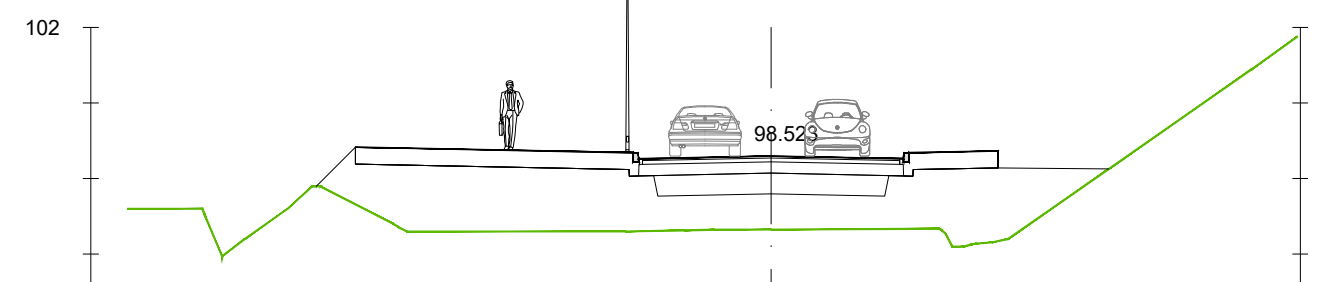
Pk=0+045

S. FIRME = 7.64 m2.
 S. SUELO SEL 1 = 3.36 m2.
 S. TERRAPLEN = 23.05 m2.
 S. BORDILLO 15x25 = 0.07 m2.



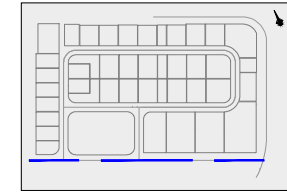
Pk=0+050

S. FIRME = 7.63 m2.
 S. SUELO SEL 1 = 3.36 m2.
 S. TERRAPLEN = 26.86 m2.
 S. BORDILLO 15x25 = 0.07 m2.



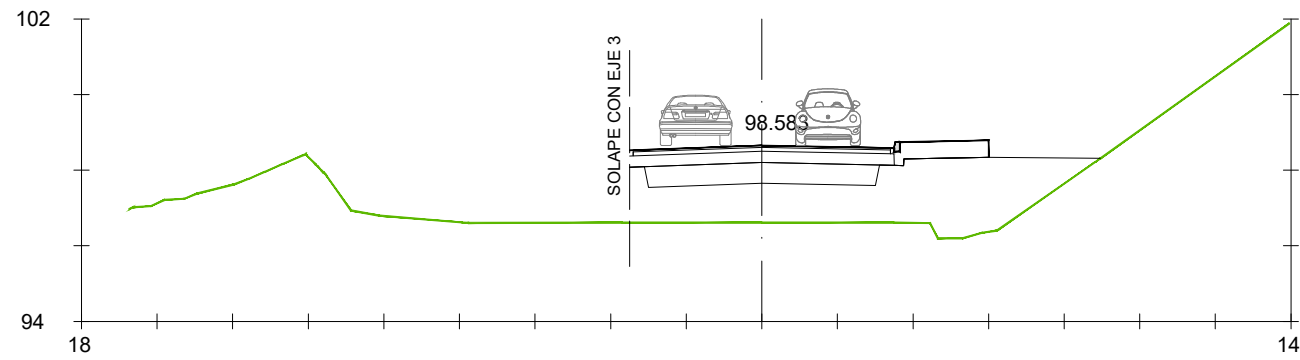
Pk=0+055

S. FIRME = 7.63 m2.
 S. SUELO SEL 1 = 3.36 m2.
 S. TERRAPLEN = 27.37 m2.
 S. BORDILLO 15x25 = 0.07 m2.



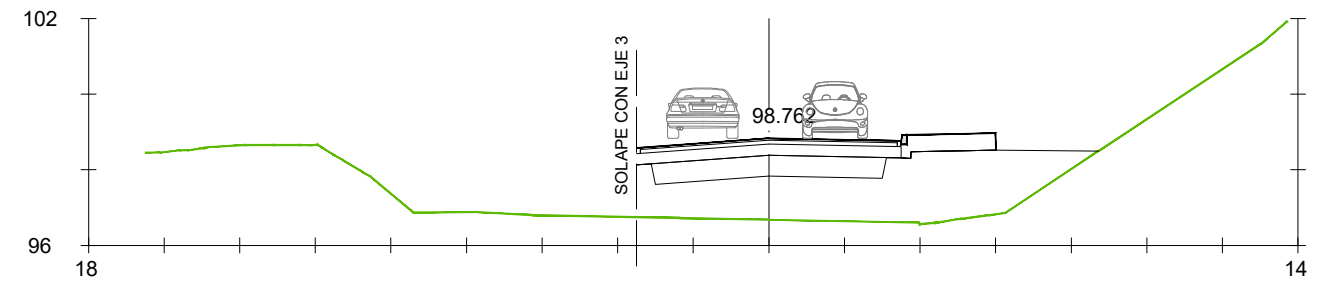
H 1/200
 V 1/200

PROXECTO: PROXECTO DE URBANIZACIÓN DA FASE C DO PARQUE DE ACTIVIDADES ECONÓMICAS DE ARTEIXO, A CORUÑA		CONSULTOR: 	
TÍTULO DO PLANO: TRAZADO DE VIALES PERFILES TRANSVERSALES. EJE 1		DATA: SETEMBRO 2022	ESCALA: INDICADAS ORIGINAL A3
		Nº PLANO: 3.3.1	FOLLA...2...DE...20



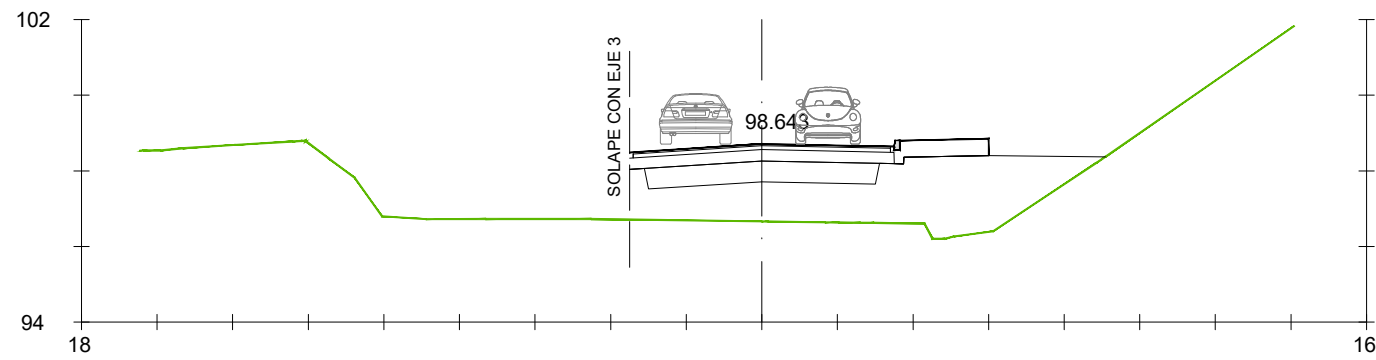
Pk=0+060

S. FIRME = 4.27 m2.
 S. SUELO SEL 1 = 3.36 m2.
 S. TERRAPLEN = 15.27 m2.
 S. BORDILLO 15x25 = 0.04 m2.



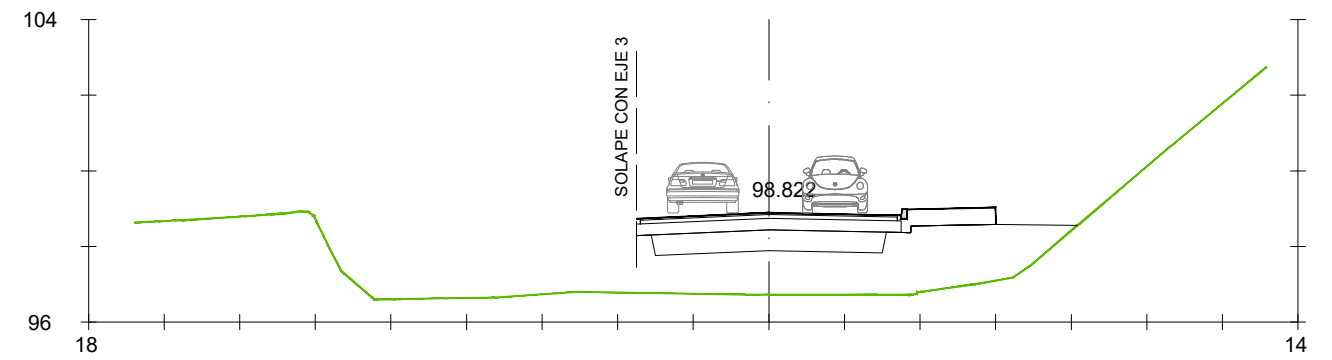
Pk=0+075

S. FIRME = 4.27 m2.
 S. SUELO SEL 1 = 3.36 m2.
 S. TERRAPLEN = 15.00 m2.
 S. BORDILLO 15x25 = 0.04 m2.



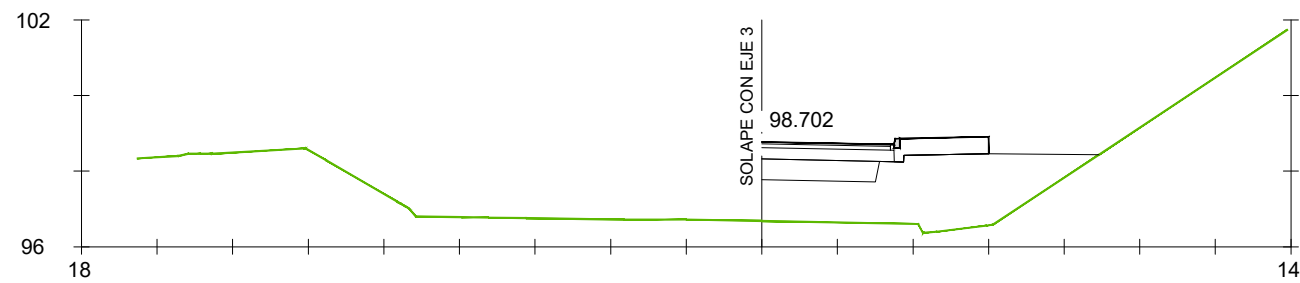
Pk=0+065

S. FIRME = 4.27 m2.
 S. SUELO SEL 1 = 3.36 m2.
 S. TERRAPLEN = 15.44 m2.
 S. BORDILLO 15x25 = 0.04 m2.



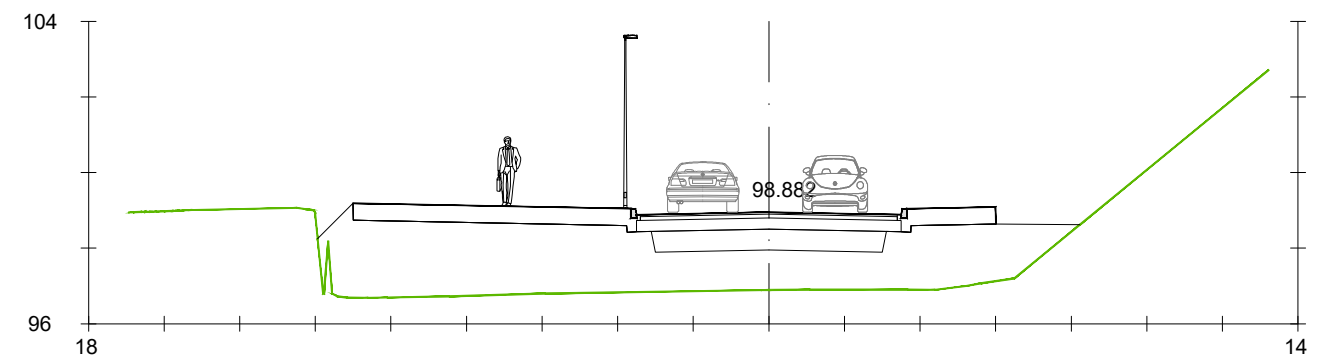
Pk=0+080

S. FIRME = 4.27 m2.
 S. SUELO SEL 1 = 3.36 m2.
 S. TERRAPLEN = 14.20 m2.
 S. BORDILLO 15x25 = 0.04 m2.



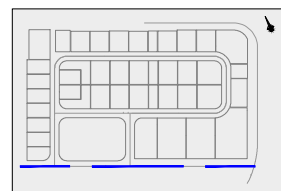
Pk=0+070

S. FIRME = 2.70 m2.
 S. SUELO SEL 1 = 1.68 m2.
 S. TERRAPLEN = 11.70 m2.
 S. BORDILLO 15x25 = 0.04 m2.



Pk=0+085

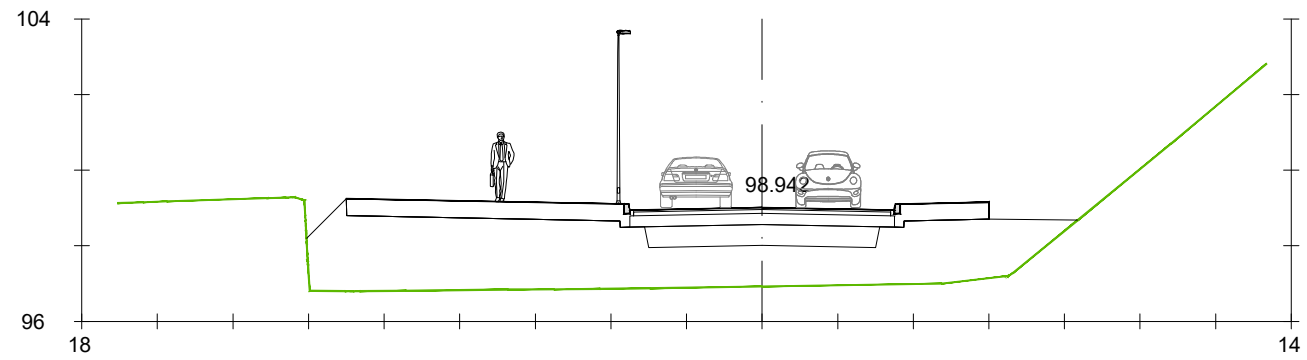
S. FIRME = 7.63 m2.
 S. SUELO SEL 1 = 3.36 m2.
 S. TERRAPLEN = 29.63 m2.
 S. BORDILLO 15x25 = 0.07 m2.



H 1/200
 V 1/200

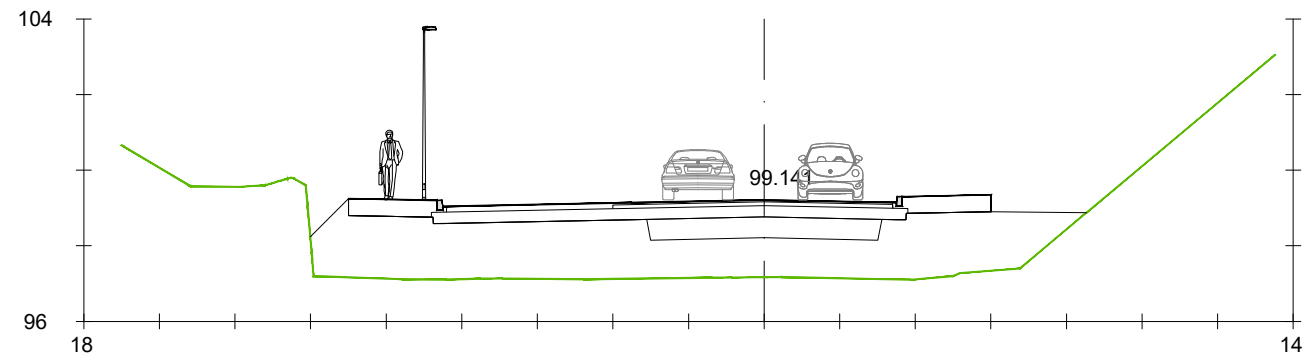
PROXECTO: PROXECTO DE URBANIZACIÓN DA FASE C DO PARQUE DE ACTIVIDADES ECONÓMICAS DE ARTEIXO, A CORUÑA		CONSULTOR: 	
TÍTULO DO PLANO: TRAZADO DE VIALES PERFILES TRANSVERSALES. EJE 1		DATA: SETEMBRO 2022	ESCALA: INDICADAS ORIGINAL A3
		Nº PLANO: 3.3.1	FOLLA...3...DE...20





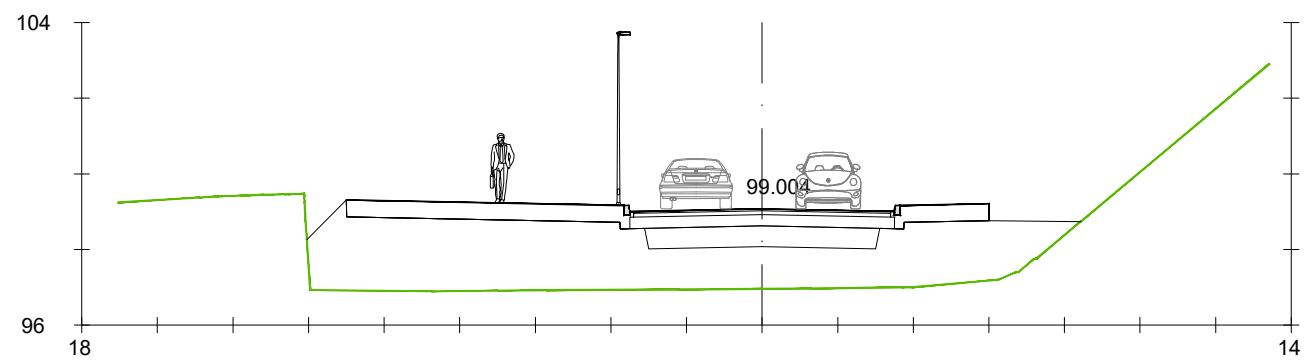
Pk=0+090

S. FIRME = 7.63 m2.
 S. SUELO SEL 1 = 3.36 m2.
 S. TERRAPLEN = 30.24 m2.
 S. BORDILLO 15x25 = 0.07 m2.



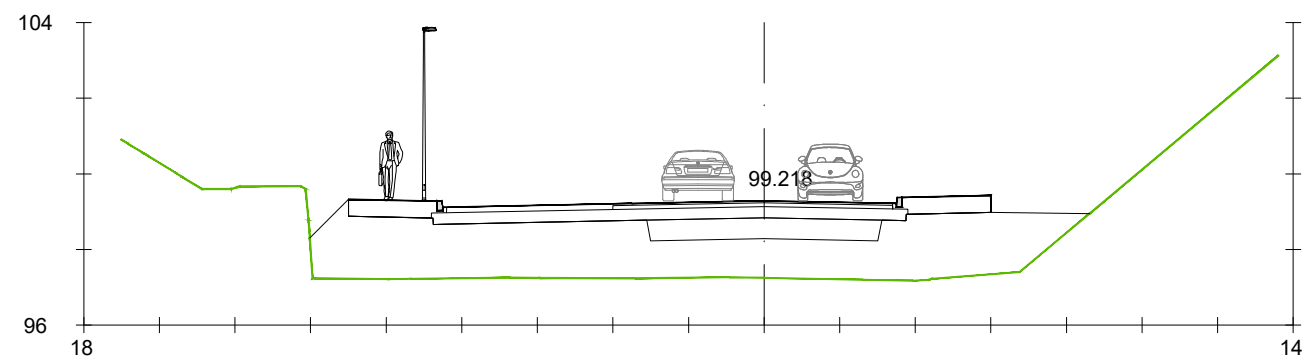
Pk=0+105

S. FIRME = 7.64 m2.
 S. SUELO SEL 1 = 3.36 m2.
 S. TERRAPLEN = 27.51 m2.
 S. BORDILLO 15x25 = 0.07 m2.



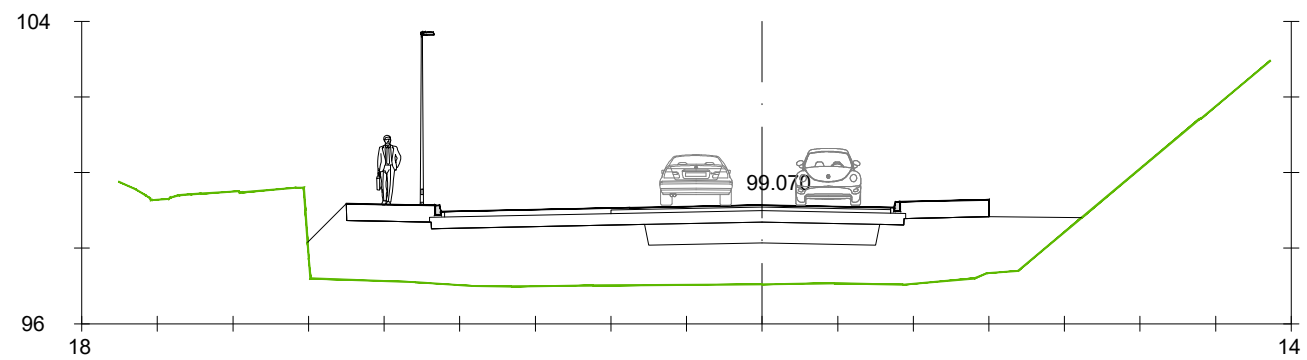
Pk=0+095

S. FIRME = 7.63 m2.
 S. SUELO SEL 1 = 3.36 m2.
 S. TERRAPLEN = 30.36 m2.
 S. BORDILLO 15x25 = 0.07 m2.



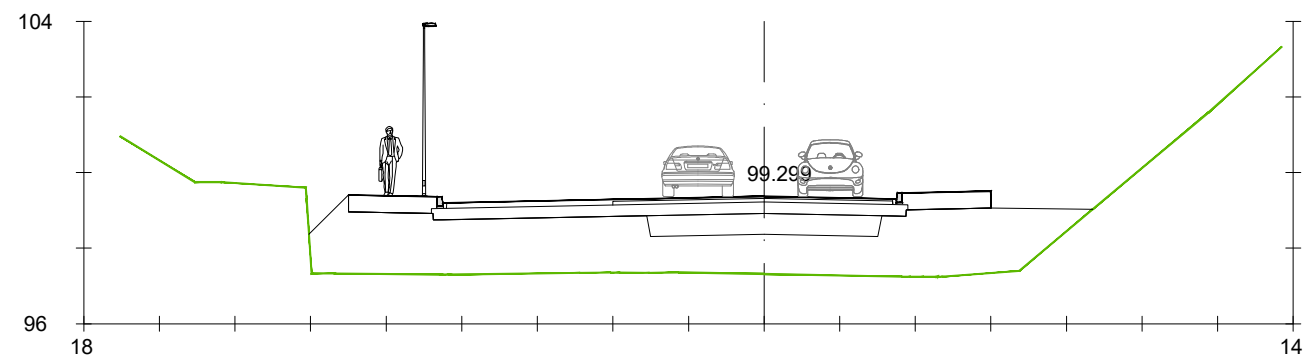
Pk=0+110

S. FIRME = 7.64 m2.
 S. SUELO SEL 1 = 3.36 m2.
 S. TERRAPLEN = 27.48 m2.
 S. BORDILLO 15x25 = 0.07 m2.



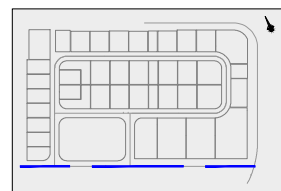
Pk=0+100

S. FIRME = 7.64 m2.
 S. SUELO SEL 1 = 3.36 m2.
 S. TERRAPLEN = 27.59 m2.
 S. BORDILLO 15x25 = 0.07 m2.



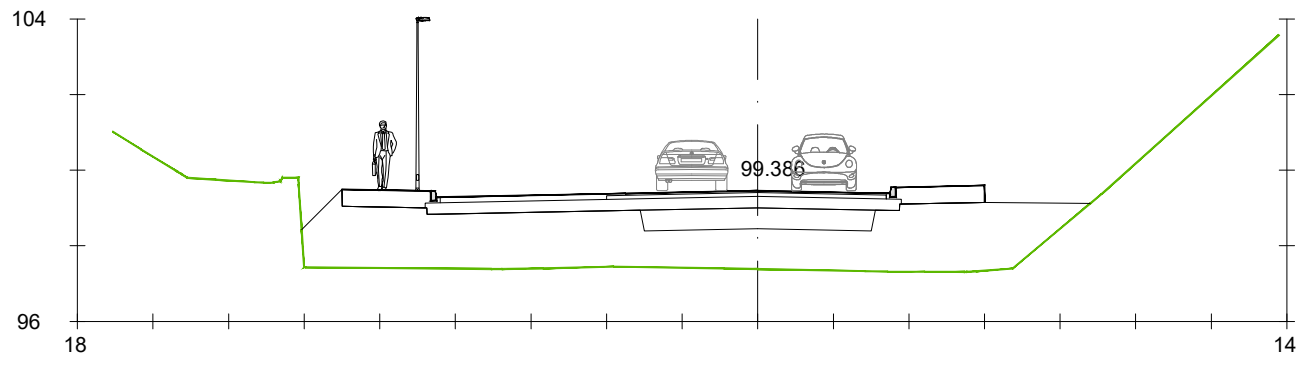
Pk=0+115

S. FIRME = 7.64 m2.
 S. SUELO SEL 1 = 3.36 m2.
 S. TERRAPLEN = 27.82 m2.
 S. BORDILLO 15x25 = 0.07 m2.



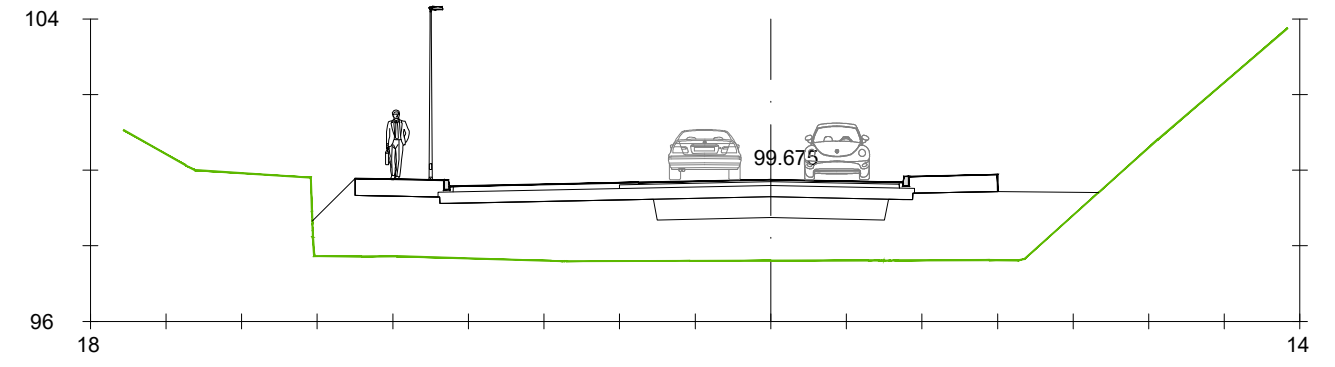
H 1/200
 V 1/200

PROXECTO: PROXECTO DE URBANIZACIÓN DA FASE C DO PARQUE DE ACTIVIDADES ECONÓMICAS DE ARTEIXO, A CORUÑA		CONSULTOR:	
TÍTULO DO PLANO: TRAZADO DE VIALES PERFILES TRANSVERSALES. EJE 1		DATA: SETEMBRO 2022	ESCALA: INDICADAS ORIGINAL A3
		Nº PLANO: 3.3.1	FOLLA...4...DE...20



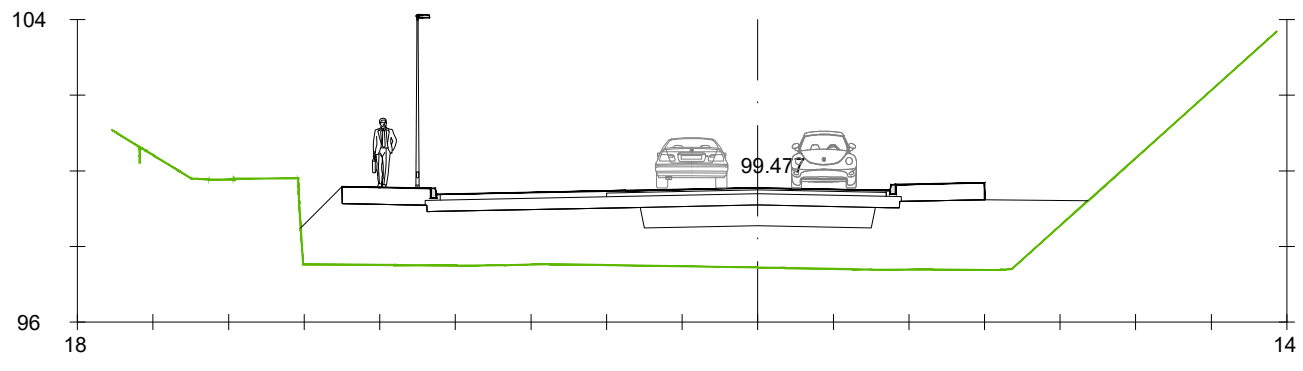
Pk=0+120

S. FIRME = 7.64 m2.
 S. SUELO SEL 1 = 3.36 m2.
 S. TERRAPLEN = 28.31 m2.
 S. BORDILLO 15x25 = 0.07 m2.



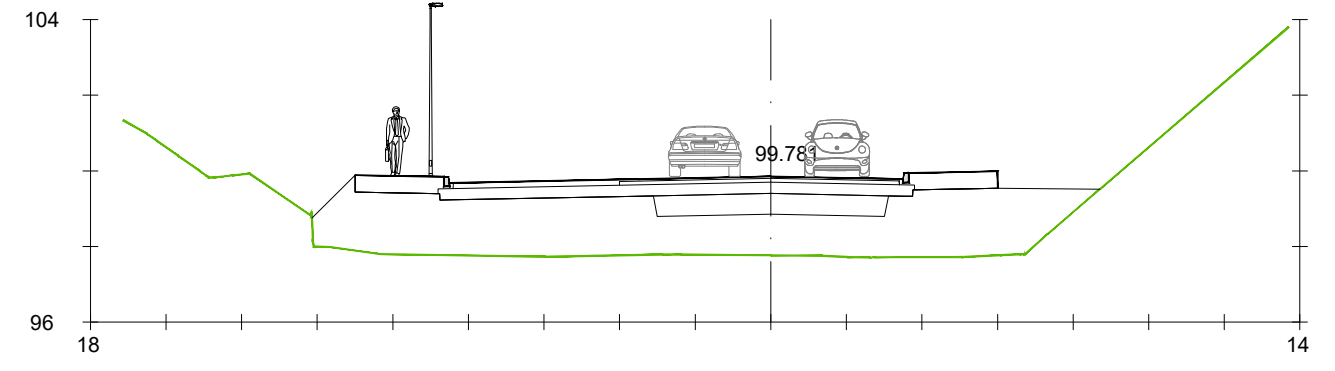
Pk=0+135

S. FIRME = 7.64 m2.
 S. SUELO SEL 1 = 3.36 m2.
 S. TERRAPLEN = 29.08 m2.
 S. BORDILLO 15x25 = 0.07 m2.



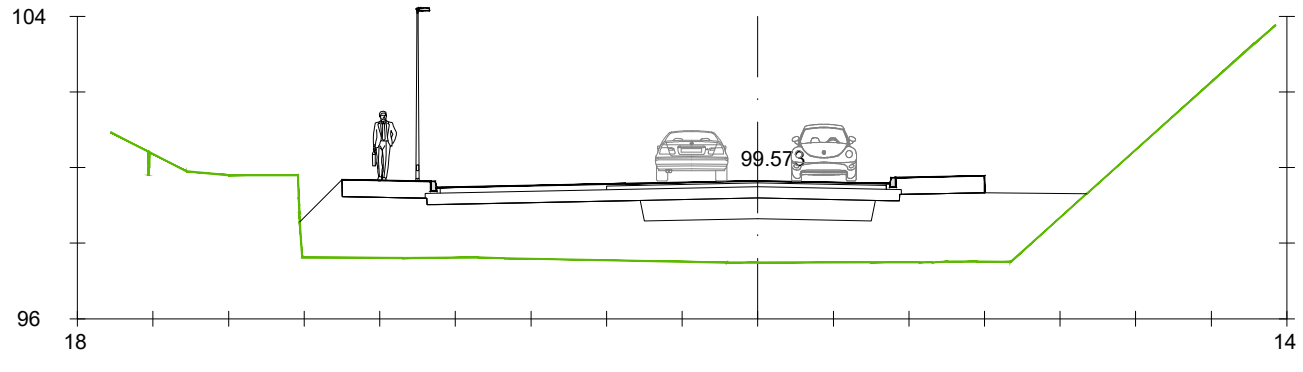
Pk=0+125

S. FIRME = 7.64 m2.
 S. SUELO SEL 1 = 3.36 m2.
 S. TERRAPLEN = 28.60 m2.
 S. BORDILLO 15x25 = 0.07 m2.



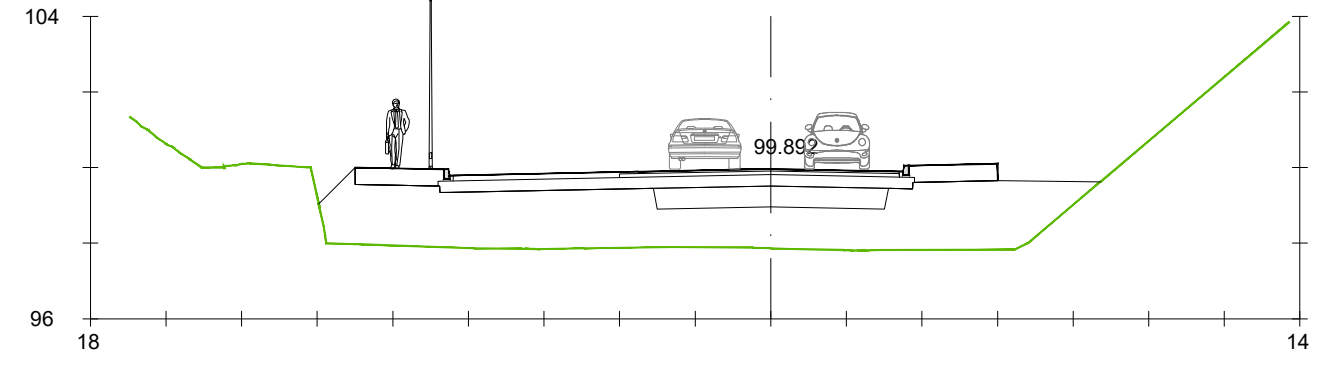
Pk=0+140

S. FIRME = 7.64 m2.
 S. SUELO SEL 1 = 3.36 m2.
 S. TERRAPLEN = 28.50 m2.
 S. BORDILLO 15x25 = 0.07 m2.



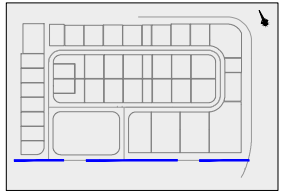
Pk=0+130

S. FIRME = 7.64 m2.
 S. SUELO SEL 1 = 3.36 m2.
 S. TERRAPLEN = 28.86 m2.
 S. BORDILLO 15x25 = 0.07 m2.



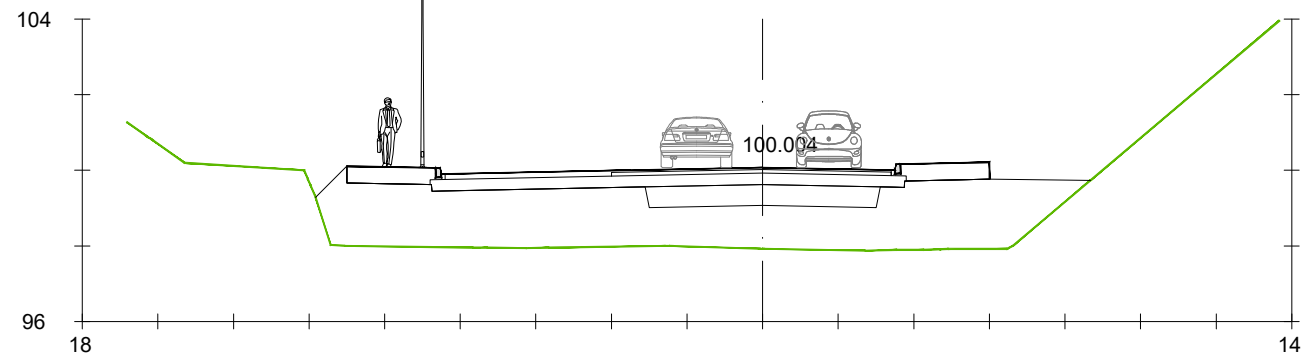
Pk=0+145

S. FIRME = 7.64 m2.
 S. SUELO SEL 1 = 3.36 m2.
 S. TERRAPLEN = 28.40 m2.
 S. BORDILLO 15x25 = 0.07 m2.



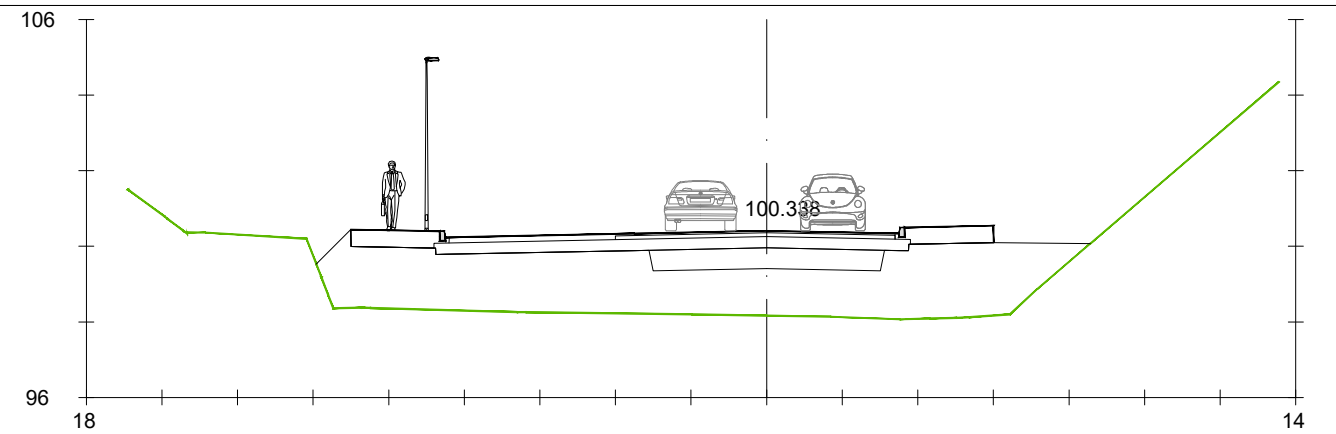
H 1/200
 V 1/200

PROXECTO: PROXECTO DE URBANIZACIÓN DA FASE C DO PARQUE DE ACTIVIDADES ECONÓMICAS DE ARTEIXO, A CORUÑA		CONSULTOR:	
TÍTULO DO PLANO: TRAZADO DE VIALES PERFILES TRANSVERSALES. EJE 1		DATA: SETEMBRO 2022	ESCALA: INDICADAS ORIGINAL A3
		Nº PLANO: 3.3.1	FOLLA...5_DE_20



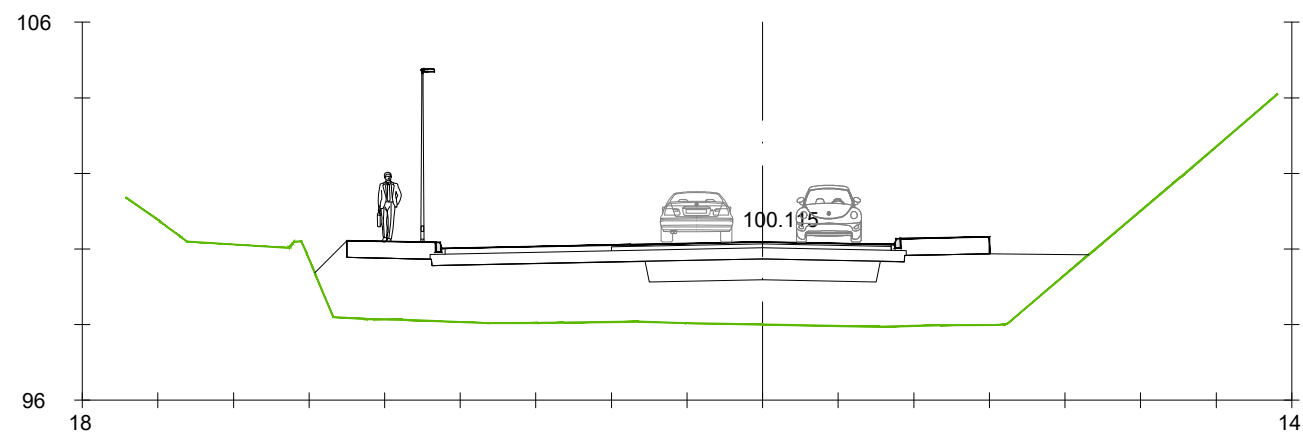
Pk=0+150

S. FIRME = 7.64 m2.
S. SUELO SEL 1 = 3.36 m2.
S. TERRAPLEN = 28.64 m2.
S. BORDILLO 15x25 = 0.07 m2.



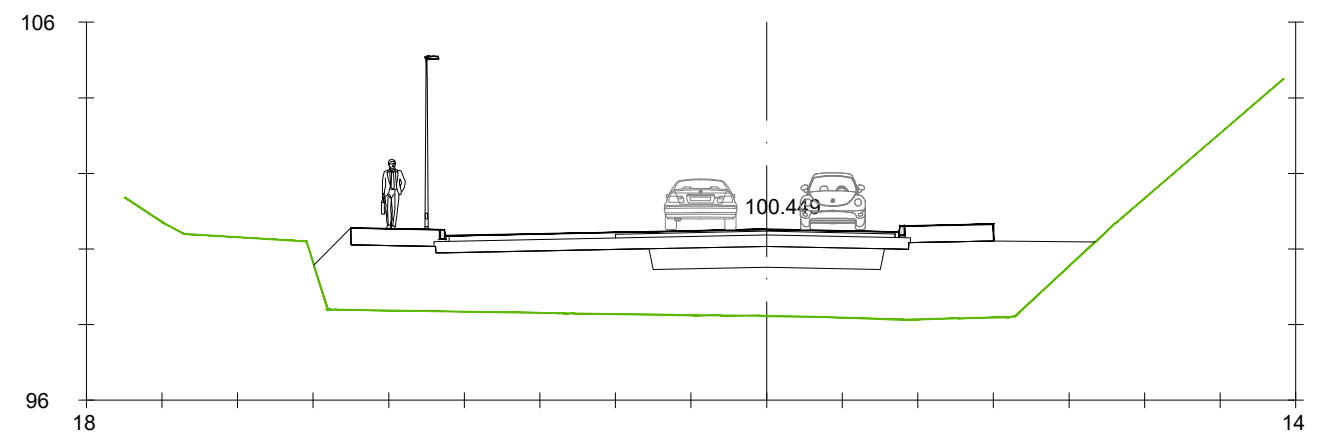
Pk=0+165

S. FIRME = 7.64 m2.
S. SUELO SEL 1 = 3.36 m2.
S. TERRAPLEN = 29.80 m2.
S. BORDILLO 15x25 = 0.07 m2.



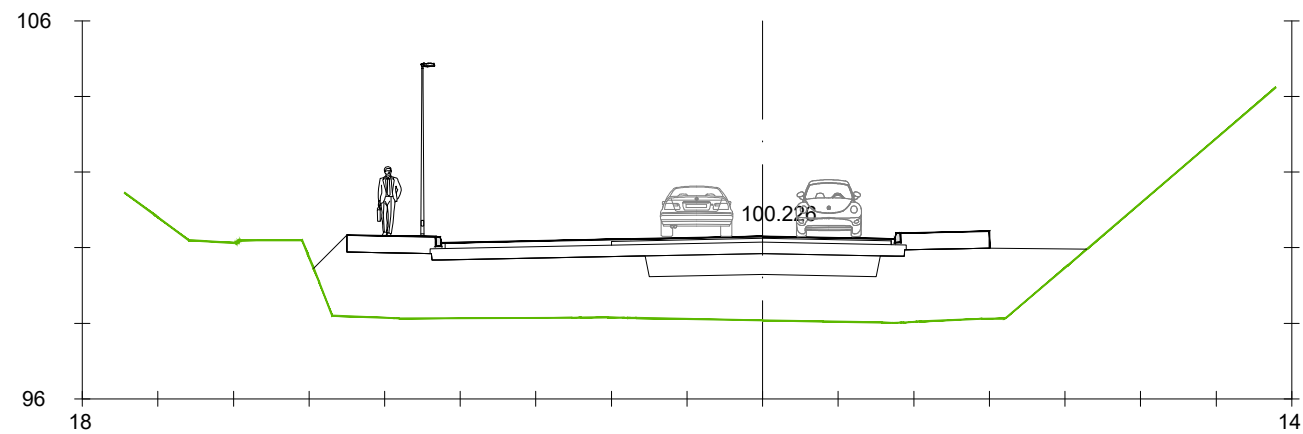
Pk=0+155

S. FIRME = 7.64 m2.
S. SUELO SEL 1 = 3.36 m2.
S. TERRAPLEN = 28.91 m2.
S. BORDILLO 15x25 = 0.07 m2.



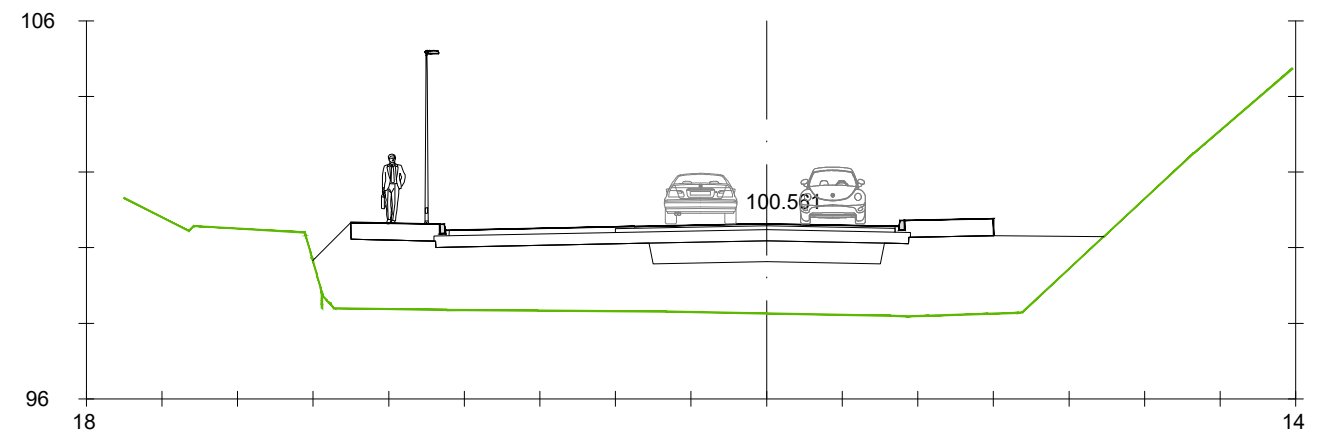
Pk=0+170

S. FIRME = 7.64 m2.
S. SUELO SEL 1 = 3.36 m2.
S. TERRAPLEN = 31.49 m2.
S. BORDILLO 15x25 = 0.07 m2.



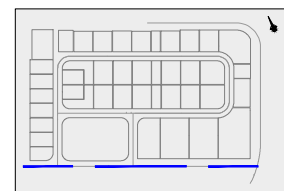
Pk=0+160

S. FIRME = 7.64 m2.
S. SUELO SEL 1 = 3.36 m2.
S. TERRAPLEN = 29.59 m2.
S. BORDILLO 15x25 = 0.07 m2.



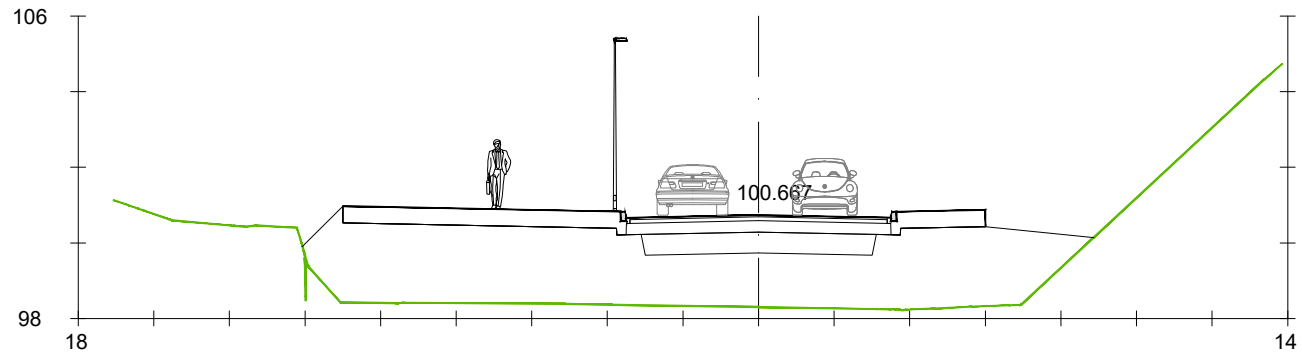
Pk=0+175

S. FIRME = 7.64 m2.
S. SUELO SEL 1 = 3.36 m2.
S. TERRAPLEN = 33.39 m2.
S. BORDILLO 15x25 = 0.07 m2.



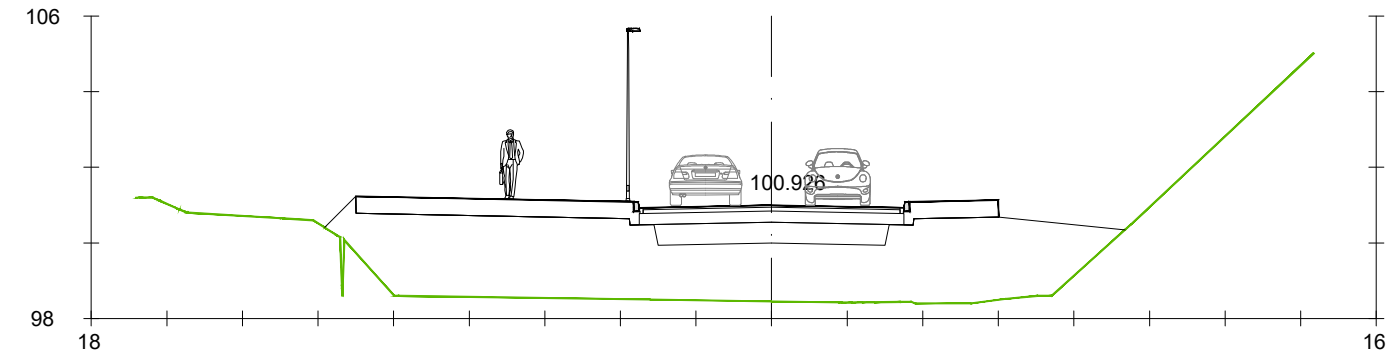
H 1/200
V 1/200

PROXECTO: PROXECTO DE URBANIZACIÓN DA FASE C DO PARQUE DE ACTIVIDADES ECONÓMICAS DE ARTEIXO, A CORUÑA		CONSULTOR: 	
TÍTULO DO PLANO: TRAZADO DE VIALES PERFILES TRANSVERSALES. EJE 1		DATA: SETEMBRO 2022	ESCALA: INDICADAS ORIGINAL A3
		Nº PLANO: 3.3.1	FOLLA...6...DE...20



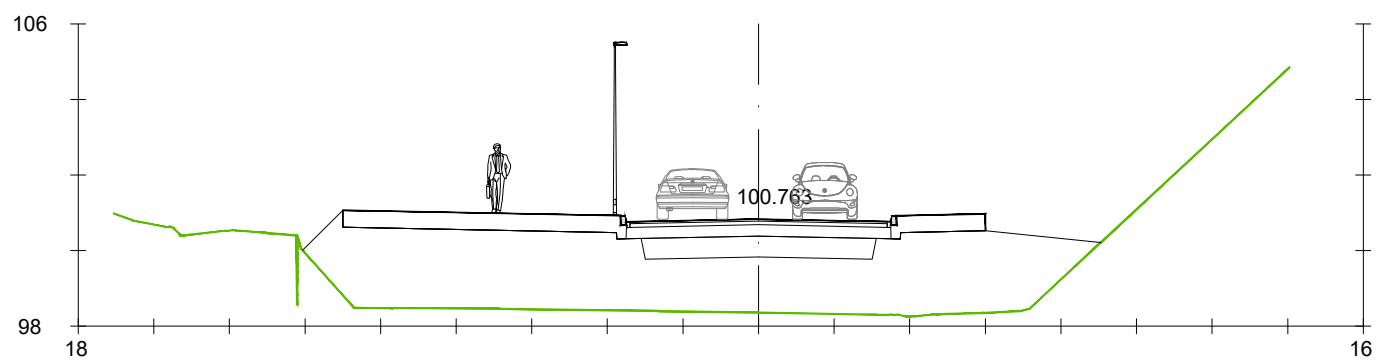
Pk=0+180

S. FIRME = 7.63 m2.
 S. SUELO SEL 1 = 3.36 m2.
 S. TERRAPLEN = 36.31 m2.
 S. BORDILLO 15x25 = 0.07 m2.



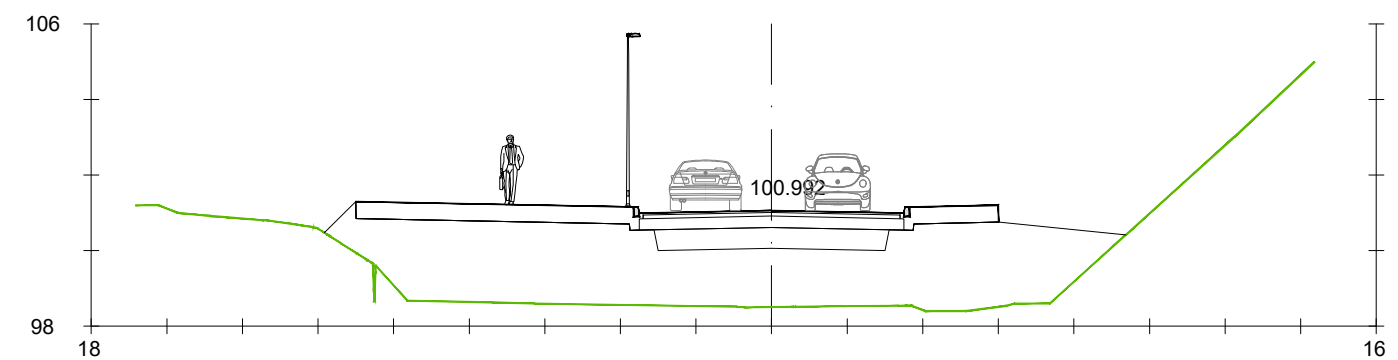
Pk=0+195

S. FIRME = 7.63 m2.
 S. SUELO SEL 1 = 3.36 m2.
 S. TERRAPLEN = 37.53 m2.
 S. BORDILLO 15x25 = 0.07 m2.



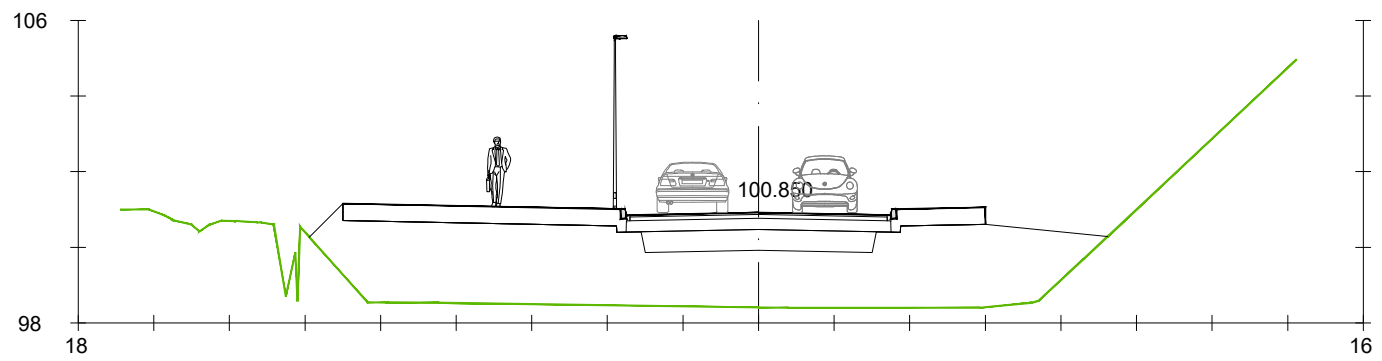
Pk=0+185

S. FIRME = 7.63 m2.
 S. SUELO SEL 1 = 3.36 m2.
 S. TERRAPLEN = 37.06 m2.
 S. BORDILLO 15x25 = 0.07 m2.



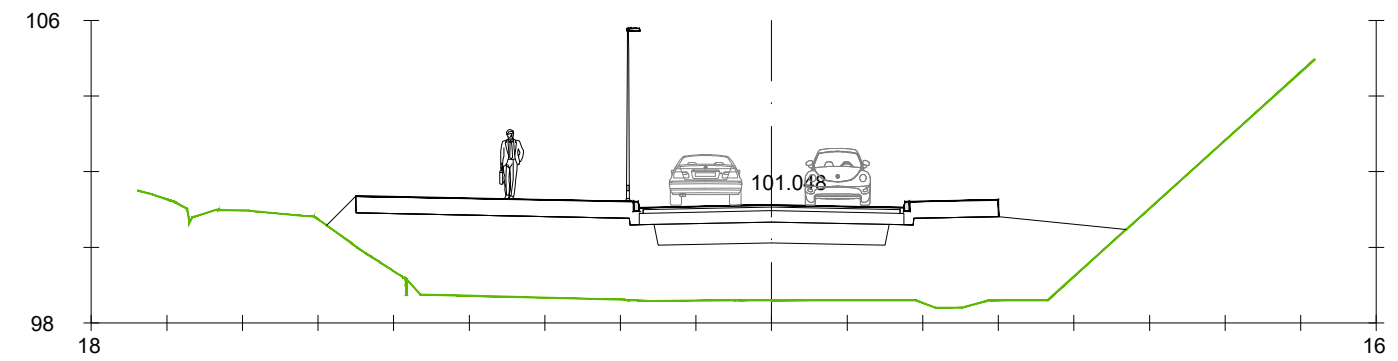
Pk=0+200

S. FIRME = 7.63 m2.
 S. SUELO SEL 1 = 3.36 m2.
 S. TERRAPLEN = 37.28 m2.
 S. BORDILLO 15x25 = 0.07 m2.



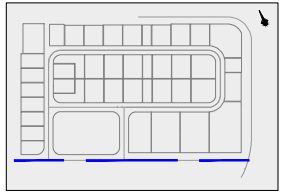
Pk=0+190

S. FIRME = 7.63 m2.
 S. SUELO SEL 1 = 3.36 m2.
 S. TERRAPLEN = 37.26 m2.
 S. BORDILLO 15x25 = 0.07 m2.



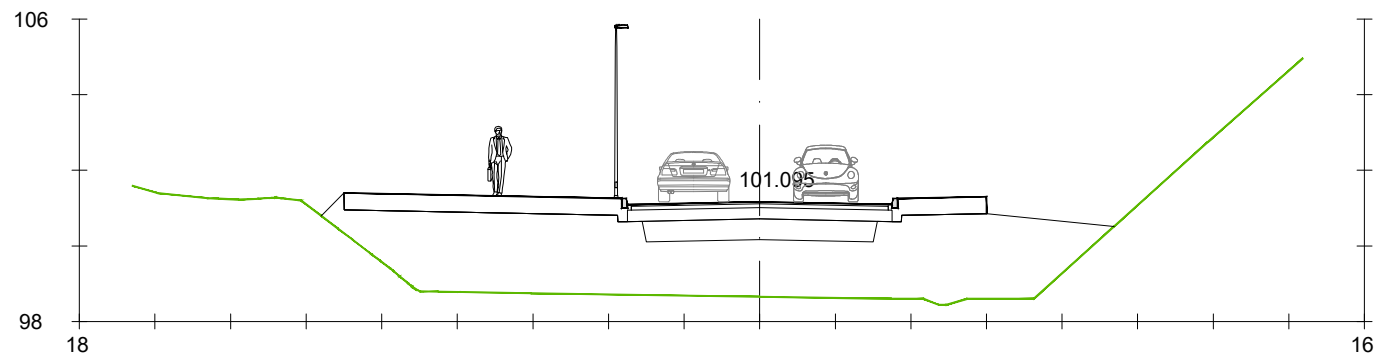
Pk=0+205

S. FIRME = 7.63 m2.
 S. SUELO SEL 1 = 3.36 m2.
 S. TERRAPLEN = 36.87 m2.
 S. BORDILLO 15x25 = 0.07 m2.



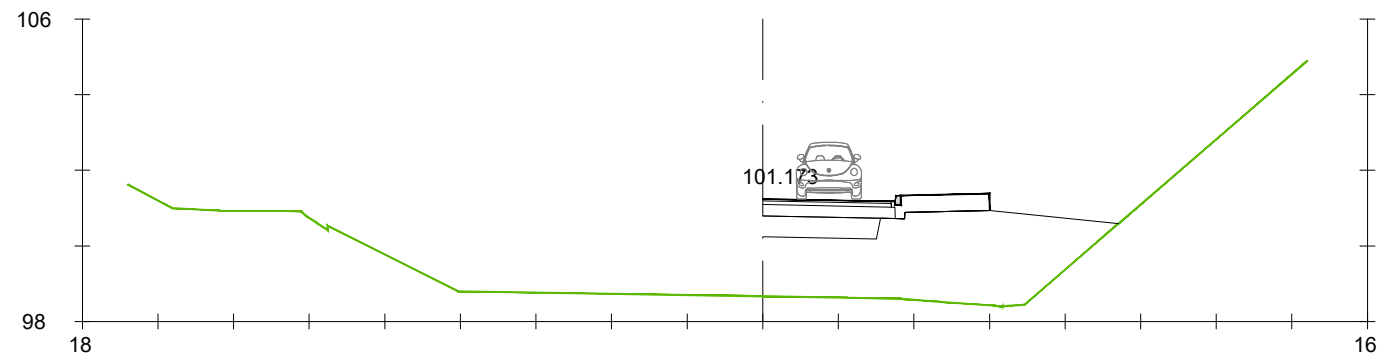
H 1/200
 V 1/200

PROXECTO: PROXECTO DE URBANIZACIÓN DA FASE C DO PARQUE DE ACTIVIDADES ECONÓMICAS DE ARTEIXO, A CORUÑA		CONSULTOR:	
TÍTULO DO PLANO: TRAZADO DE VIALES PERFILES TRANSVERSALES. EJE 1		DATA: SETEMBRO 2022	ESCALA: INDICADAS ORIGINAL A3
		Nº PLANO: 3.3.1	FOLLA 7 DE 20



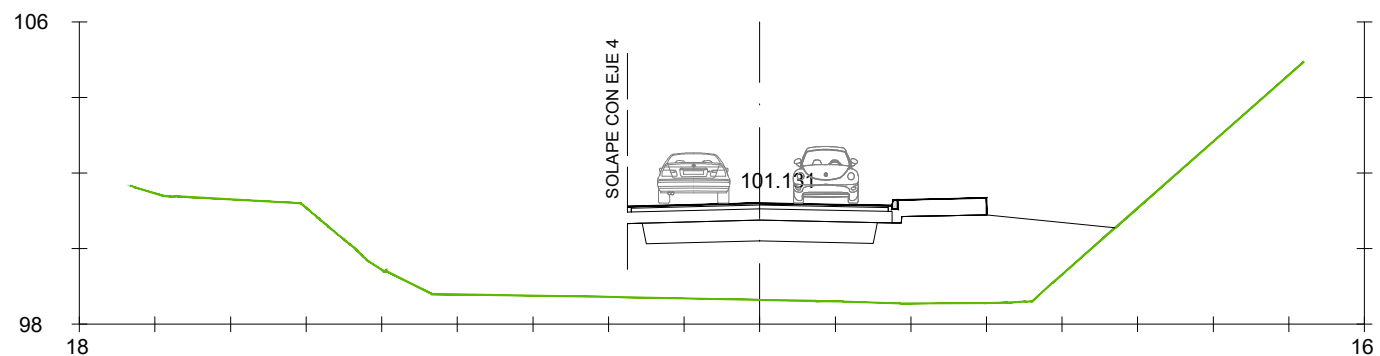
Pk=0+210

S. FIRME = 7.63 m².
S. SUELO SEL 1 = 3.36 m².
S. TERRAPLEN = 36.05 m².
S. BORDILLO 15x25 = 0.07 m².



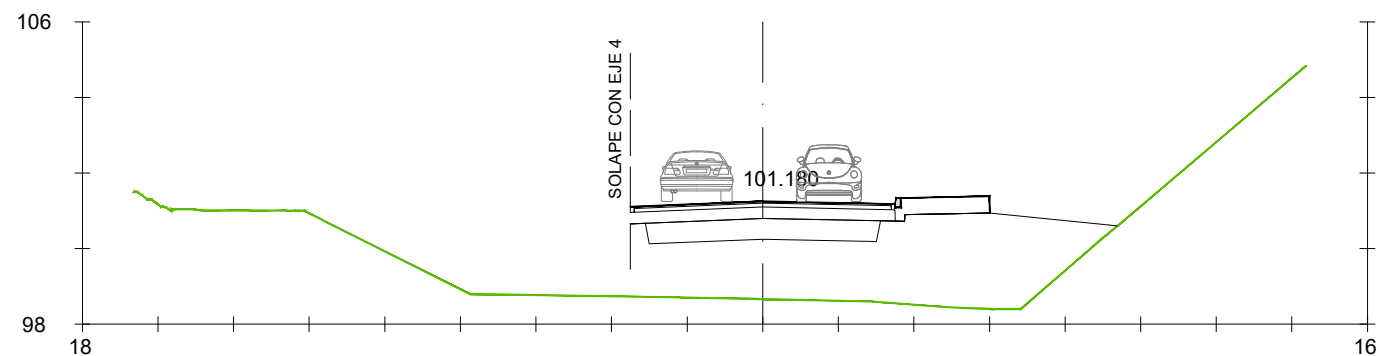
Pk=0+225

S. FIRME = 2.70 m².
S. SUELO SEL 1 = 1.68 m².
S. TERRAPLEN = 16.94 m².
S. BORDILLO 15x25 = 0.04 m².



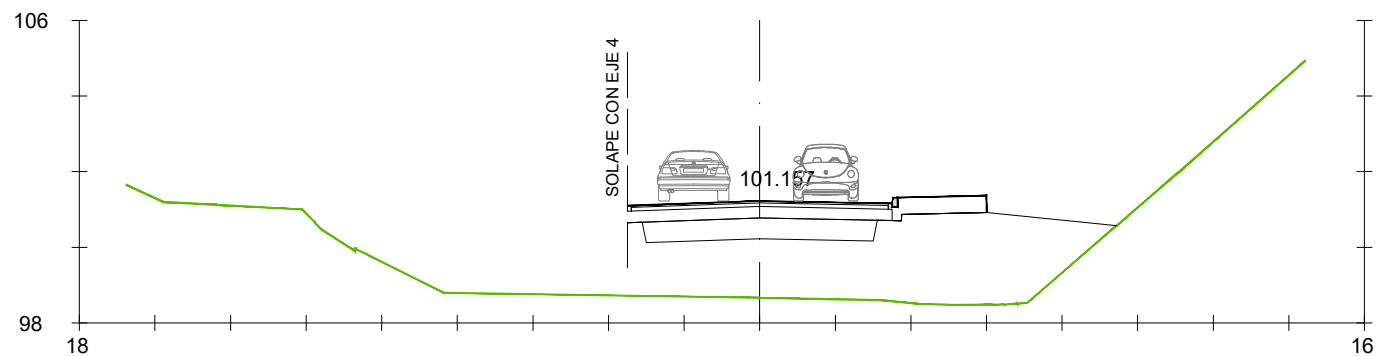
Pk=0+215

S. FIRME = 4.27 m².
S. SUELO SEL 1 = 3.36 m².
S. TERRAPLEN = 21.94 m².
S. BORDILLO 15x25 = 0.04 m².



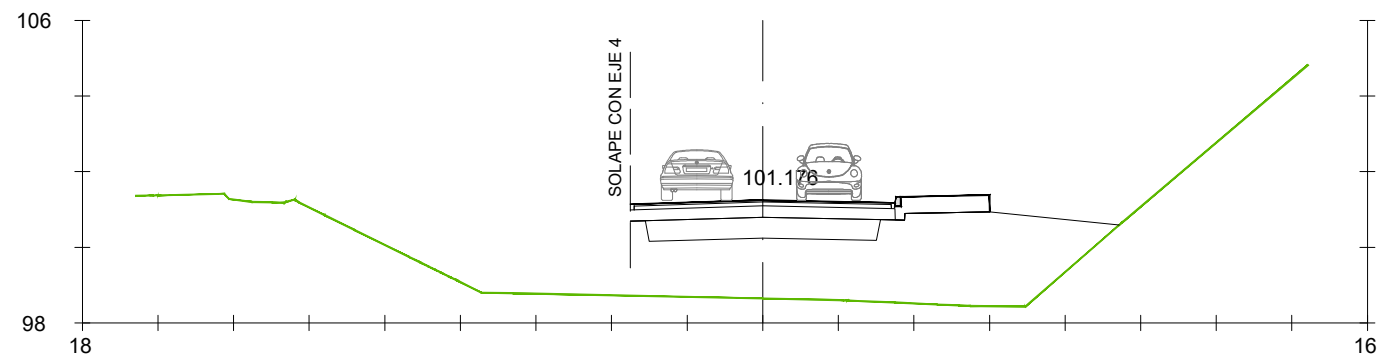
Pk=0+230

S. FIRME = 4.27 m².
S. SUELO SEL 1 = 3.36 m².
S. TERRAPLEN = 22.51 m².
S. BORDILLO 15x25 = 0.04 m².



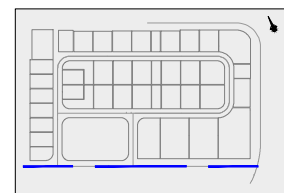
Pk=0+220

S. FIRME = 4.27 m².
S. SUELO SEL 1 = 3.36 m².
S. TERRAPLEN = 22.29 m².
S. BORDILLO 15x25 = 0.04 m².



Pk=0+235

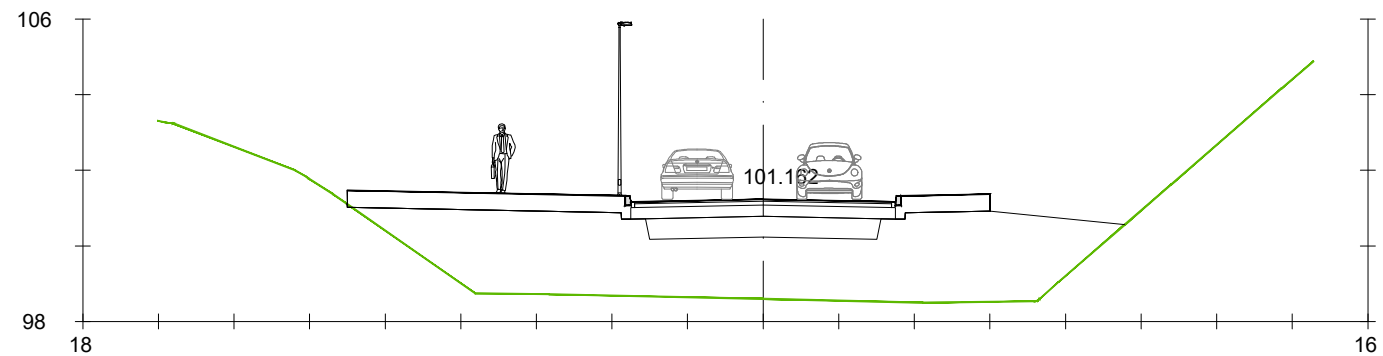
S. FIRME = 4.27 m².
S. SUELO SEL 1 = 3.36 m².
S. TERRAPLEN = 22.75 m².
S. BORDILLO 15x25 = 0.04 m².



H 1/200
V 1/200

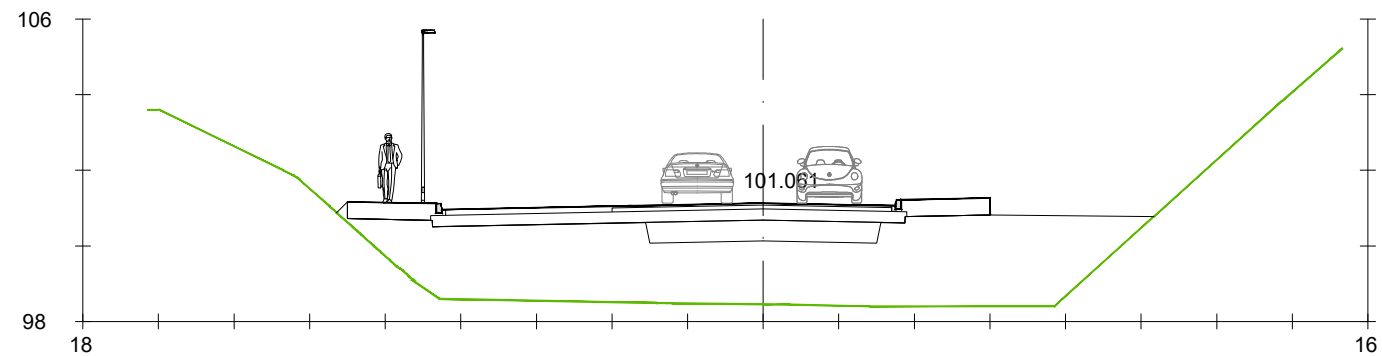
PROXECTO: PROXECTO DE URBANIZACIÓN DA FASE C DO PARQUE DE ACTIVIDADES ECONÓMICAS DE ARTEIXO, A CORUÑA		CONSULTOR:	
TÍTULO DO PLANO: TRAZADO DE VIALES PERFILES TRANSVERSALES. EJE 1		DATA: SETEMBRO 2022	ESCALA: INDICADAS ORIGINAL A3
		Nº PLANO: 3.3.1	FOLLA...8_DE_20





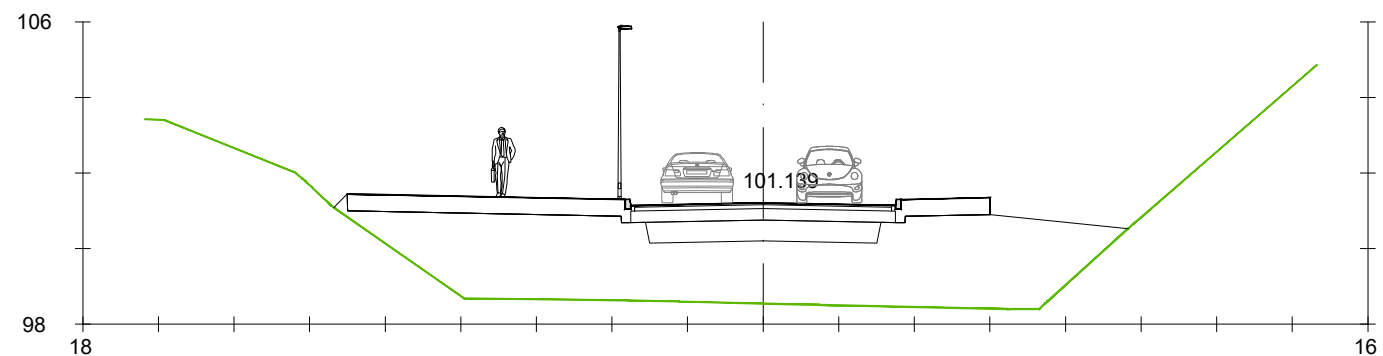
Pk=0+240

S. FIRME = 7.63 m².
 S. D TIERRA = 0.01 m².
 S. SUELO SEL 1 = 3.37 m².
 S. TERRAPLEN = 35.73 m².
 S. BORDILLO 15x25 = 0.07 m².



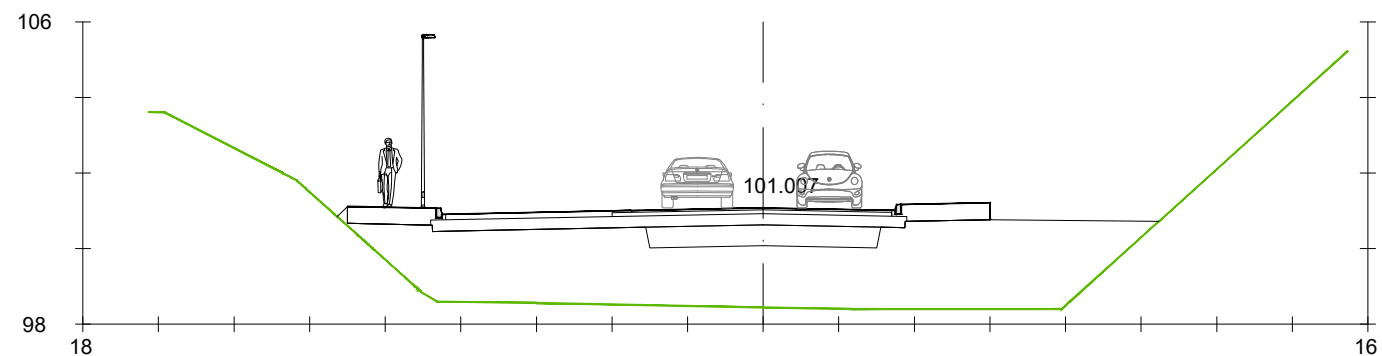
Pk=0+255

S. FIRME = 7.64 m².
 S. SUELO SEL 1 = 3.36 m².
 S. TERRAPLEN = 38.20 m².
 S. BORDILLO 15x25 = 0.07 m².



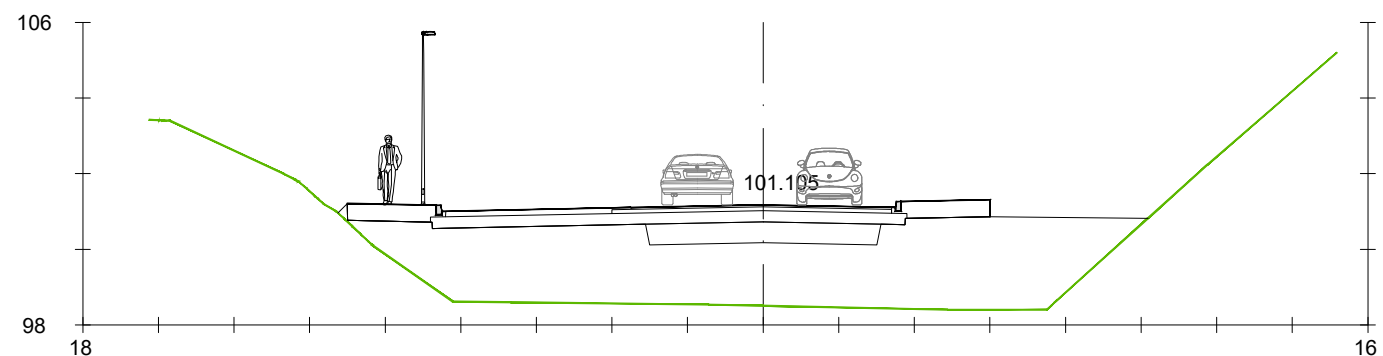
Pk=0+245

S. FIRME = 7.63 m².
 S. SUELO SEL 1 = 3.36 m².
 S. TERRAPLEN = 37.54 m².
 S. BORDILLO 15x25 = 0.07 m².



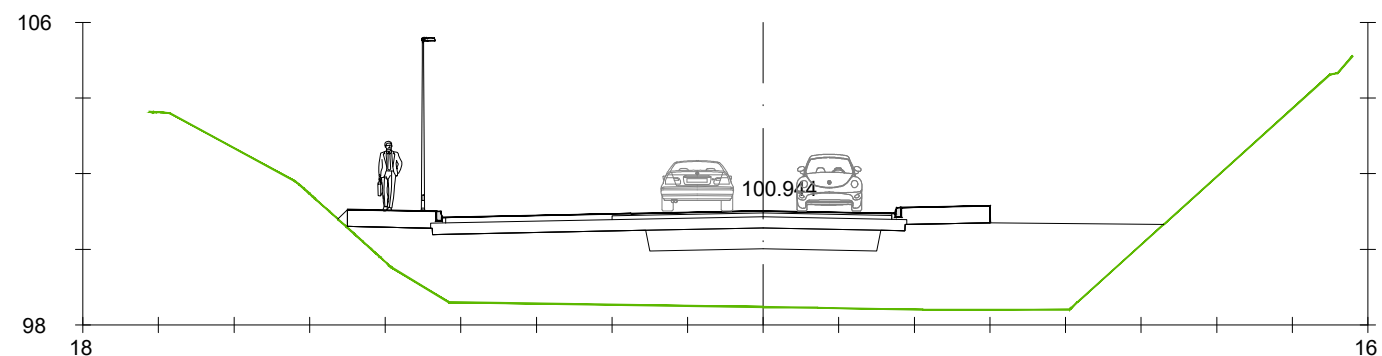
Pk=0+260

S. FIRME = 7.64 m².
 S. SUELO SEL 1 = 3.36 m².
 S. TERRAPLEN = 37.58 m².
 S. BORDILLO 15x25 = 0.07 m².



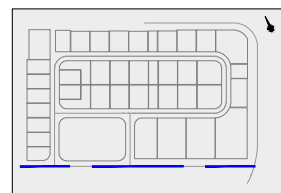
Pk=0+250

S. FIRME = 7.64 m².
 S. SUELO SEL 1 = 3.36 m².
 S. TERRAPLEN = 37.56 m².
 S. BORDILLO 15x25 = 0.07 m².



Pk=0+265

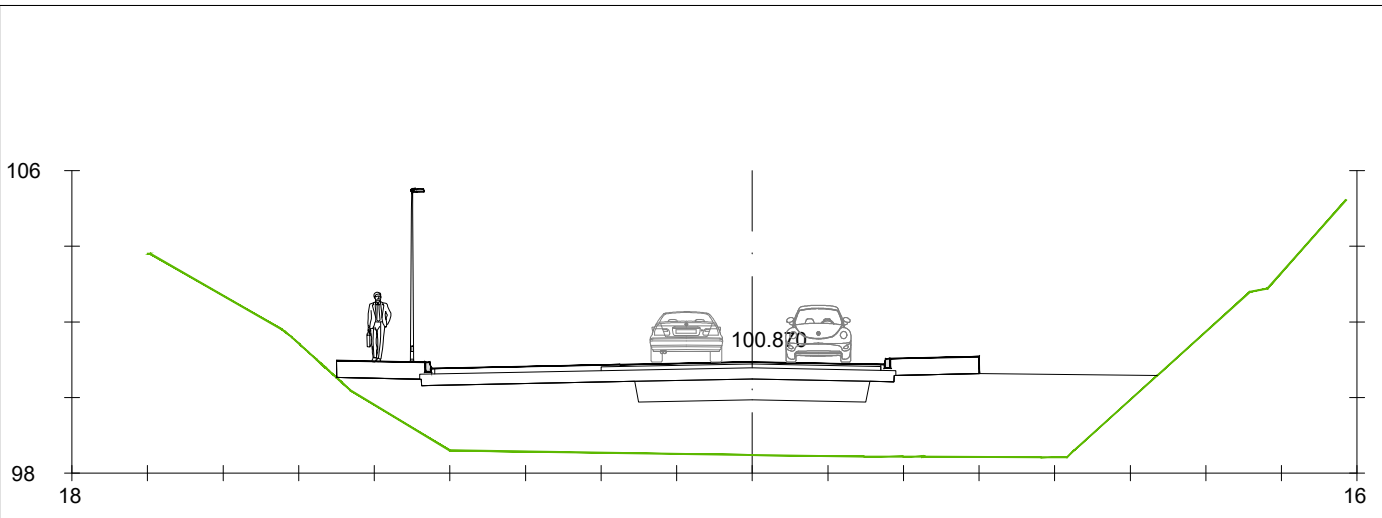
S. FIRME = 7.64 m².
 S. SUELO SEL 1 = 3.36 m².
 S. TERRAPLEN = 36.30 m².
 S. BORDILLO 15x25 = 0.07 m².



H 1/200
 V 1/200

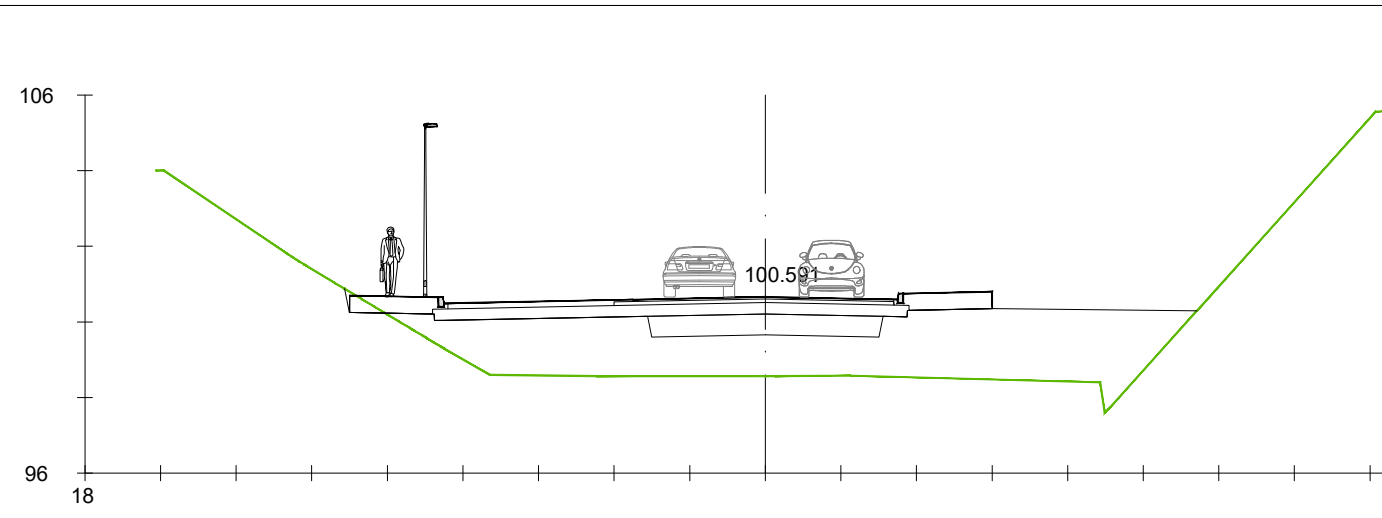
XUNTA DE GALICIA XESTIÓN DO SOLO DE GALICIA		CONSULTOR:	
PROXECTO: PROXECTO DE URBANIZACIÓN DA FASE C DO PARQUE DE ACTIVIDADES ECONÓMICAS DE ARTEIXO, A CORUÑA		DATA: SETEMBRO 2022	
TÍTULO DO PLANO: TRAZADO DE VIALES PERFILES TRANSVERSALES. EJE 1		ESCALA: INDICADAS ORIGINAL A3	
		Nº PLANO: 3.3.1	
		FOLLA...9_DE_20	





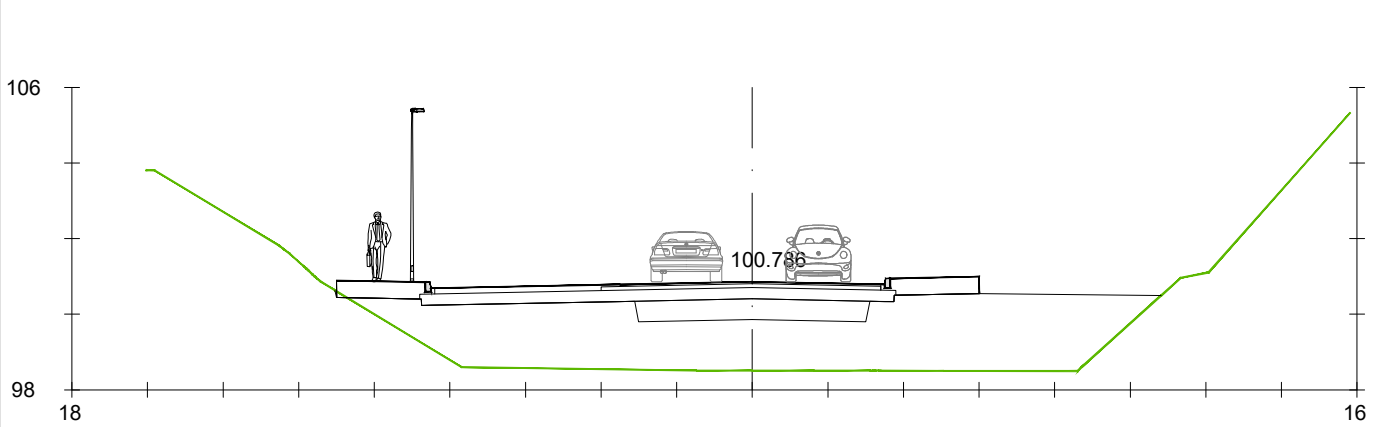
Pk=0+270

S. FIRME = 7.65 m2.
 S. SUELO SEL 1 = 3.37 m2.
 S. TERRAPLEN = 34.53 m2.
 S. BORDILLO 15x25 = 0.07 m2.



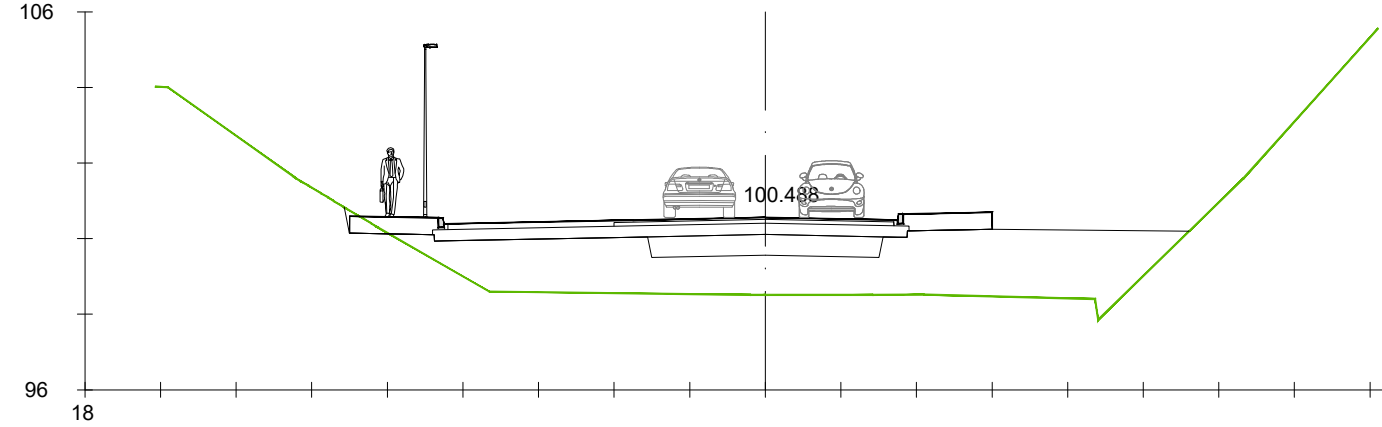
Pk=0+285

S. FIRME = 7.65 m2.
 S. D TIERRA = 0.30 m2.
 S. SUELO SEL 1 = 3.37 m2.
 S. TERRAPLEN = 29.23 m2.
 S. BORDILLO 15x25 = 0.07 m2.



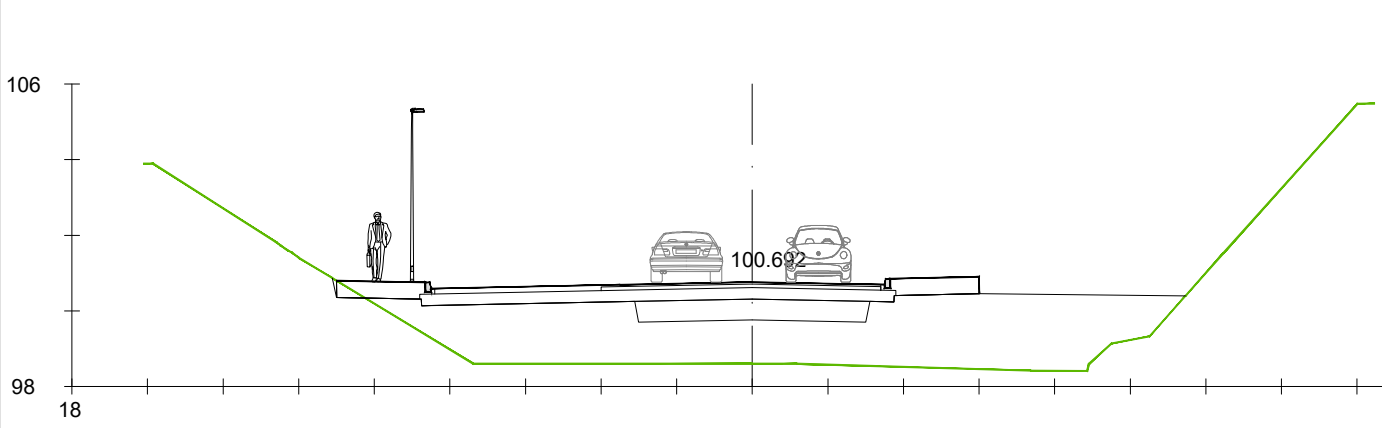
Pk=0+275

S. FIRME = 7.65 m2.
 S. D TIERRA = 0.03 m2.
 S. SUELO SEL 1 = 3.37 m2.
 S. TERRAPLEN = 31.97 m2.
 S. BORDILLO 15x25 = 0.07 m2.



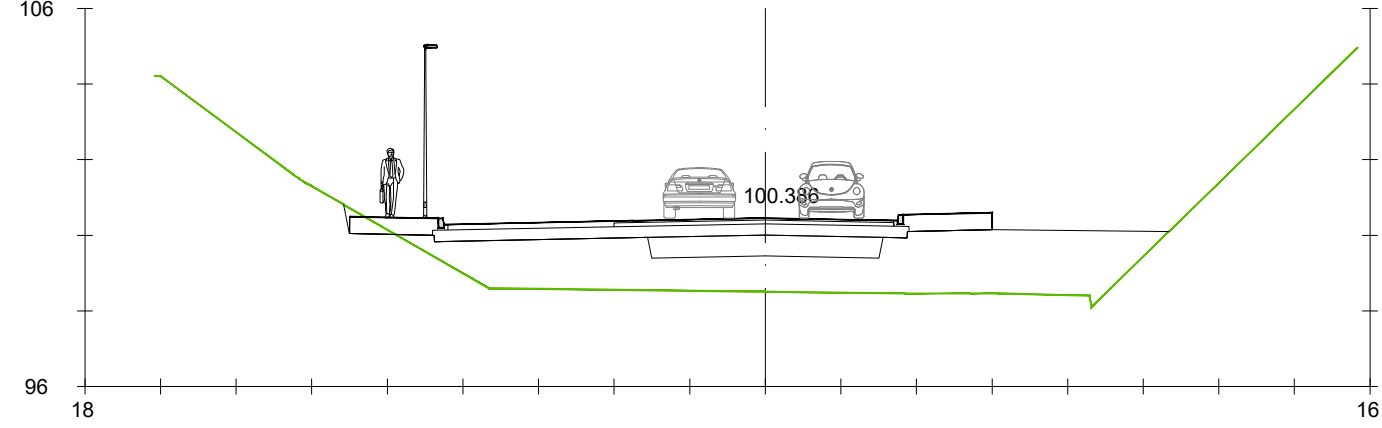
Pk=0+290

S. FIRME = 7.65 m2.
 S. D TIERRA = 0.35 m2.
 S. SUELO SEL 1 = 3.37 m2.
 S. TERRAPLEN = 26.85 m2.
 S. BORDILLO 15x25 = 0.07 m2.



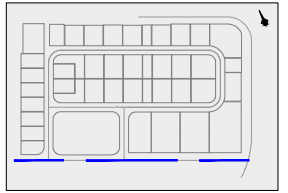
Pk=0+280

S. FIRME = 7.65 m2.
 S. D TIERRA = 0.19 m2.
 S. SUELO SEL 1 = 3.37 m2.
 S. TERRAPLEN = 30.15 m2.
 S. BORDILLO 15x25 = 0.07 m2.



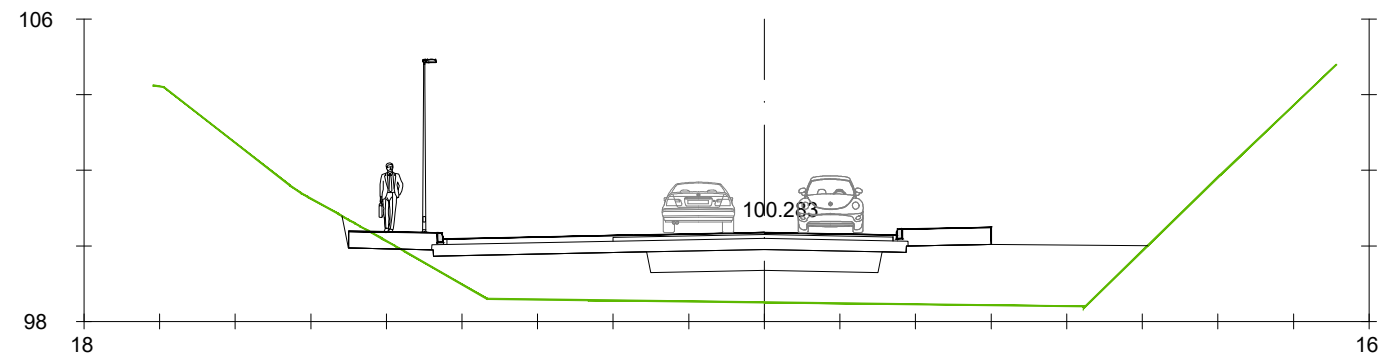
Pk=0+295

S. FIRME = 7.65 m2.
 S. D TIERRA = 0.46 m2.
 S. SUELO SEL 1 = 3.37 m2.
 S. TERRAPLEN = 24.06 m2.
 S. BORDILLO 15x25 = 0.07 m2.



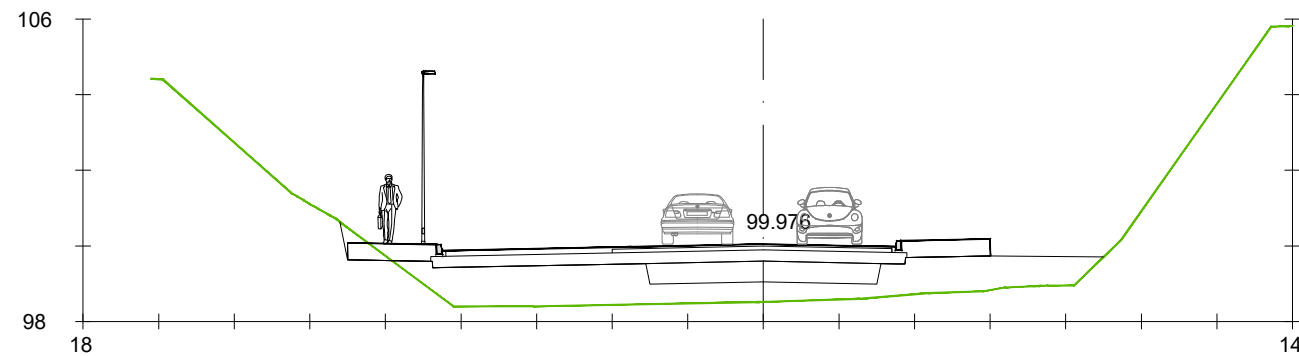
H 1/200
 V 1/200

PROXECTO: PROXECTO DE URBANIZACIÓN DA FASE C DO PARQUE DE ACTIVIDADES ECONÓMICAS DE ARTEIXO, A CORUÑA	CONSULTOR:
TÍTULO DO PLANO: TRAZADO DE VIALES PERFILES TRANSVERSALES. EJE 1	DATA: SETEMBRO 2022 Nº PLANO: 3.3.1
ESCALA: INDICADAS ORIGINAL A3 FOLLA 10 DE 20	



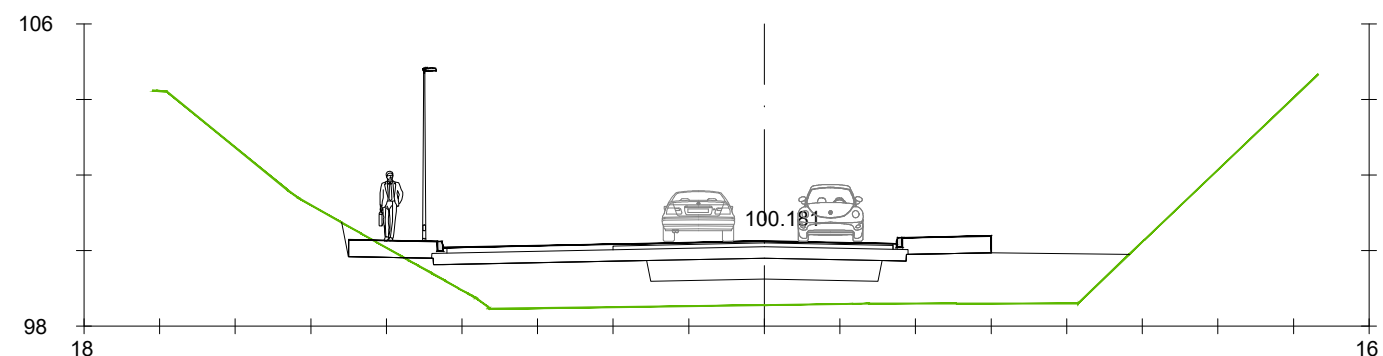
Pk=0+300

S. FIRME = 7.65 m2. S. BORDILLO 15x25 = 0.07 m2.
S. D TIERRA = 0.58 m2.
S. SUELO SEL 1 = 3.37 m2.
S. TERRAPLEN = 21.33 m2.



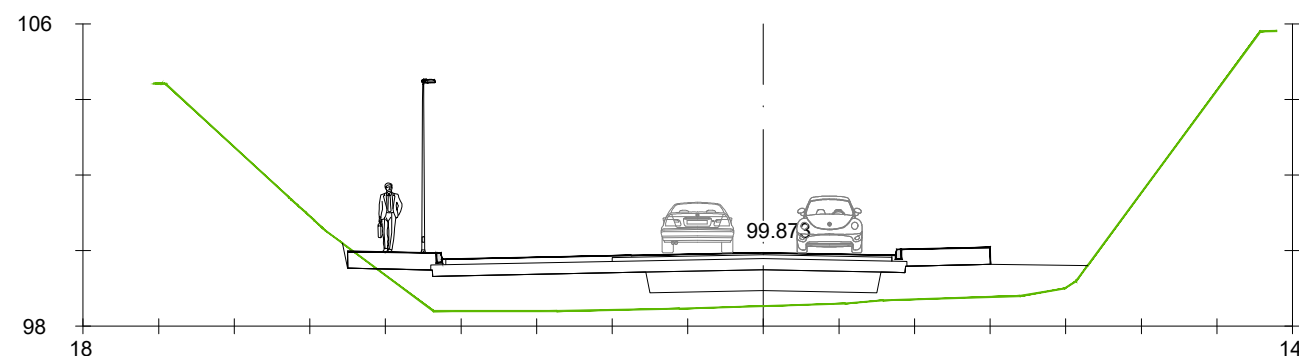
Pk=0+315

S. FIRME = 7.65 m2. S. BORDILLO 15x25 = 0.07 m2.
S. D TIERRA = 0.58 m2.
S. SUELO SEL 1 = 3.37 m2.
S. TERRAPLEN = 14.12 m2.



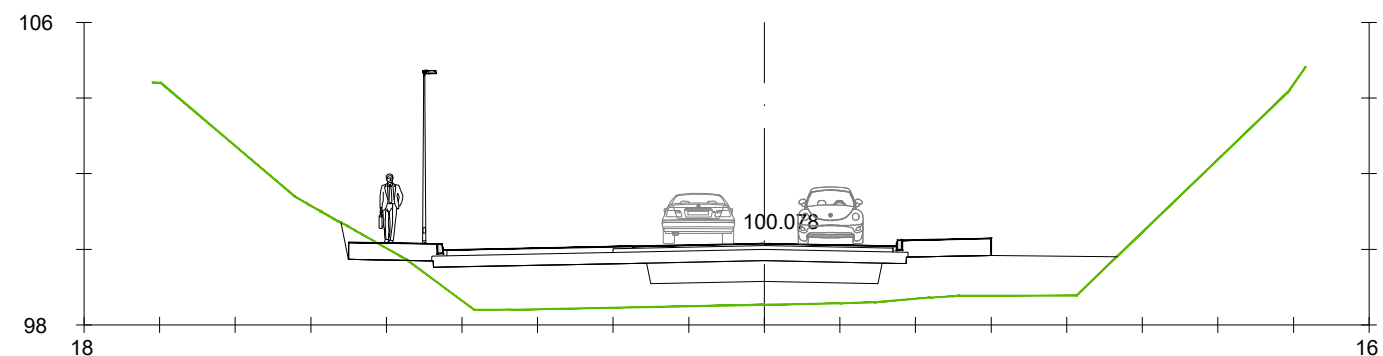
Pk=0+305

S. FIRME = 7.65 m2. S. BORDILLO 15x25 = 0.07 m2.
S. D TIERRA = 0.66 m2.
S. SUELO SEL 1 = 3.37 m2.
S. TERRAPLEN = 18.02 m2.



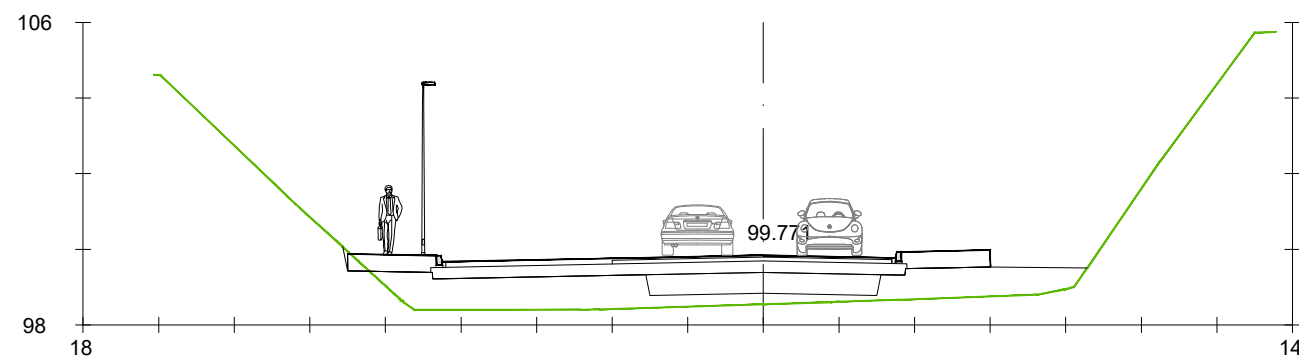
Pk=0+320

S. FIRME = 7.65 m2. S. BORDILLO 15x25 = 0.07 m2.
S. D TIERRA = 0.26 m2.
S. SUELO SEL 1 = 3.37 m2.
S. TERRAPLEN = 12.79 m2.



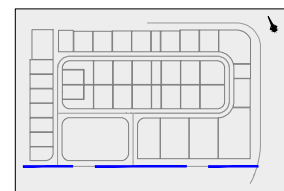
Pk=0+310

S. FIRME = 7.65 m2. S. BORDILLO 15x25 = 0.07 m2.
S. D TIERRA = 0.76 m2.
S. SUELO SEL 1 = 3.37 m2.
S. TERRAPLEN = 15.95 m2.



Pk=0+325

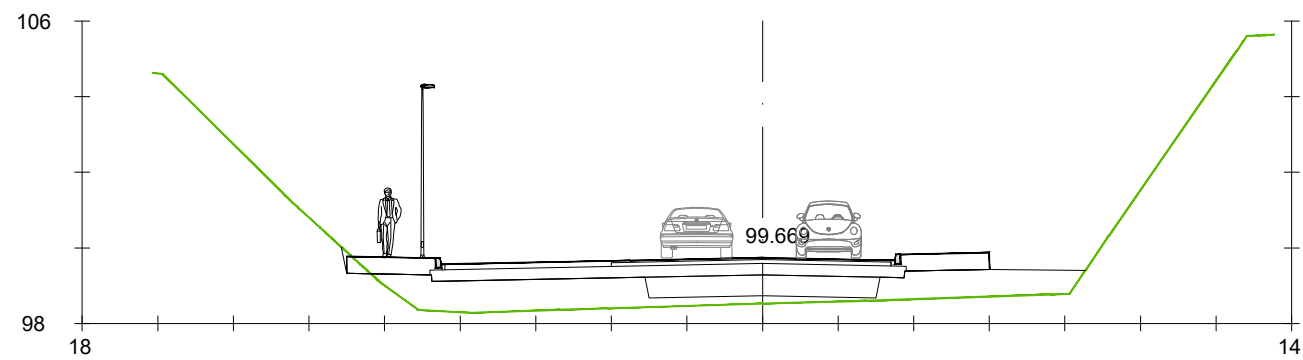
S. FIRME = 7.65 m2. S. BORDILLO 15x25 = 0.07 m2.
S. D TIERRA = 0.18 m2.
S. SUELO SEL 1 = 3.37 m2.
S. TERRAPLEN = 11.51 m2.



H 1/200
V 1/200

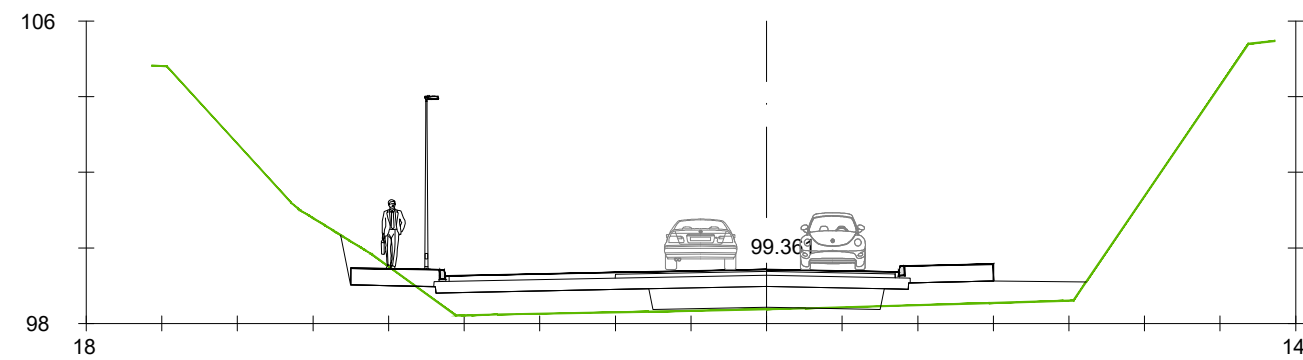
PROXECTO: PROXECTO DE URBANIZACIÓN DA FASE C DO PARQUE DE ACTIVIDADES ECONÓMICAS DE ARTEIXO, A CORUÑA		CONSULTOR:	
TÍTULO DO PLANO: TRAZADO DE VIALES PERFILES TRANSVERSALES. EJE 1		DATA: SETEMBRO 2022	ESCALA: INDICADAS ORIGINAL A3
		Nº PLANO: 3.3.1	FOLLA...11 DE...20





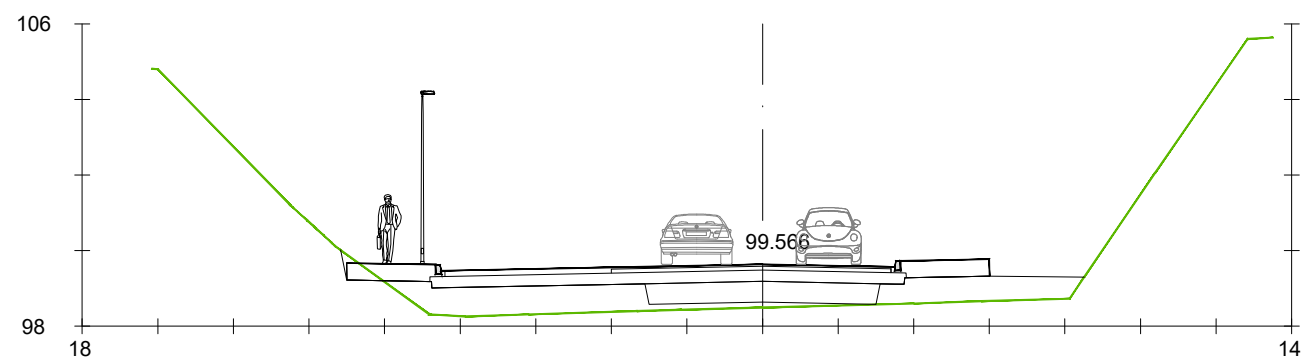
Pk=0+330

S. FIRME = 7.65 m². S. BORDILLO 15x25 = 0.07 m².
 S. D TIERRA = 0.22 m².
 S. SUELO SEL 1 = 3.37 m².
 S. TERRAPLEN = 10.34 m².



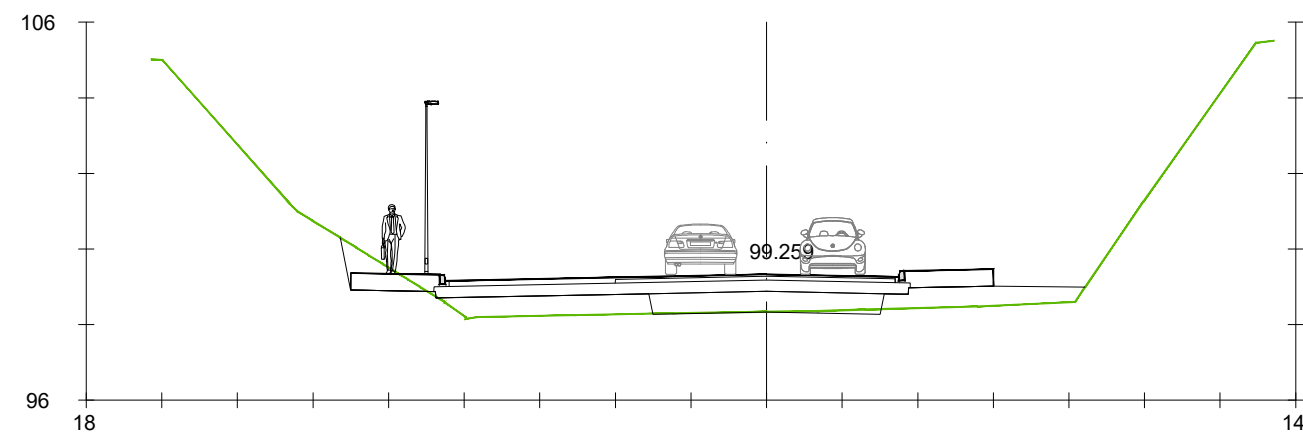
Pk=0+345

S. FIRME = 7.65 m². S. BORDILLO 15x25 = 0.07 m².
 S. D TIERRA = 1.26 m².
 S. SUELO SEL 1 = 3.37 m².
 S. TERRAPLEN = 6.46 m².



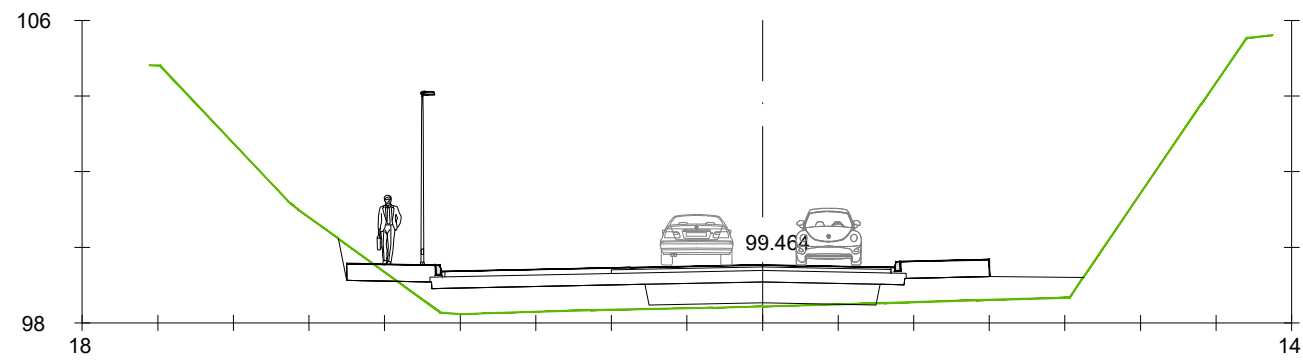
Pk=0+335

S. FIRME = 7.65 m². S. BORDILLO 15x25 = 0.07 m².
 S. D TIERRA = 0.38 m².
 S. SUELO SEL 1 = 3.37 m².
 S. TERRAPLEN = 8.80 m².



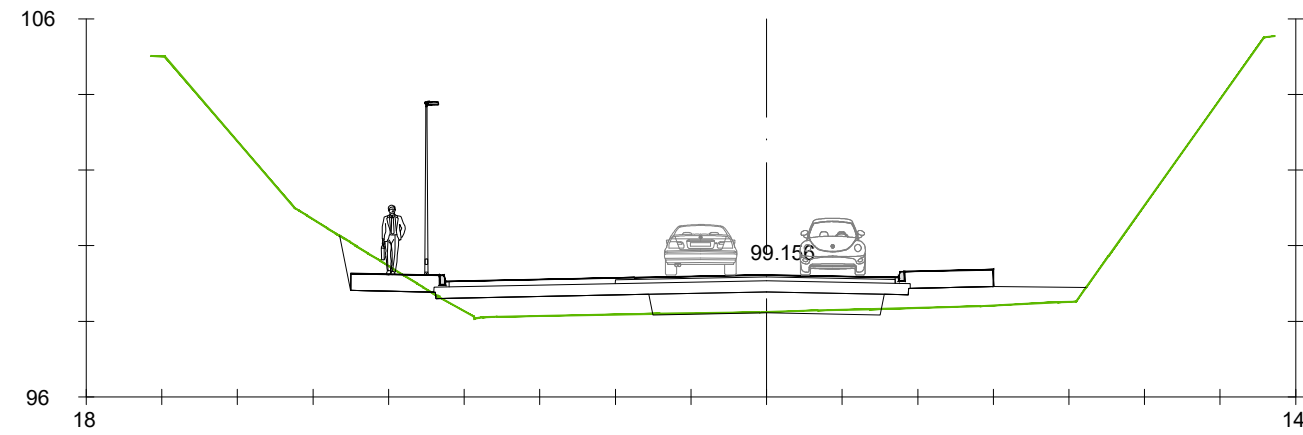
Pk=0+350

S. FIRME = 7.65 m². S. BORDILLO 15x25 = 0.07 m².
 S. D TIERRA = 1.66 m².
 S. SUELO SEL 1 = 3.37 m².
 S. TERRAPLEN = 5.29 m².



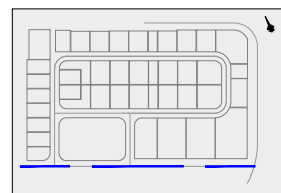
Pk=0+340

S. FIRME = 7.65 m². S. BORDILLO 15x25 = 0.07 m².
 S. D TIERRA = 0.76 m².
 S. SUELO SEL 1 = 3.37 m².
 S. TERRAPLEN = 7.53 m².



Pk=0+355

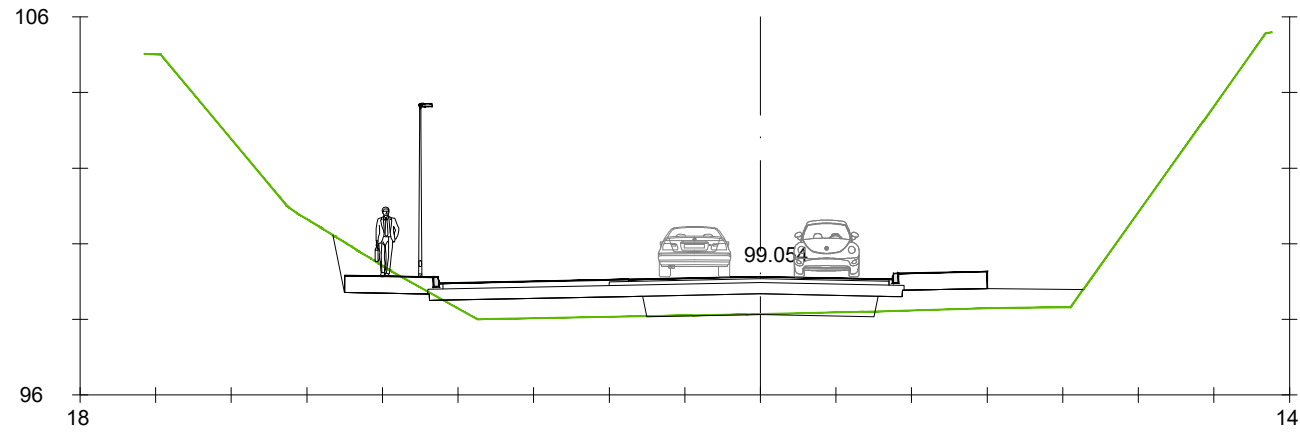
S. FIRME = 7.65 m². S. BORDILLO 15x25 = 0.07 m².
 S. D TIERRA = 1.89 m².
 S. SUELO SEL 1 = 3.37 m².
 S. TERRAPLEN = 5.04 m².



H 1/200
 V 1/200

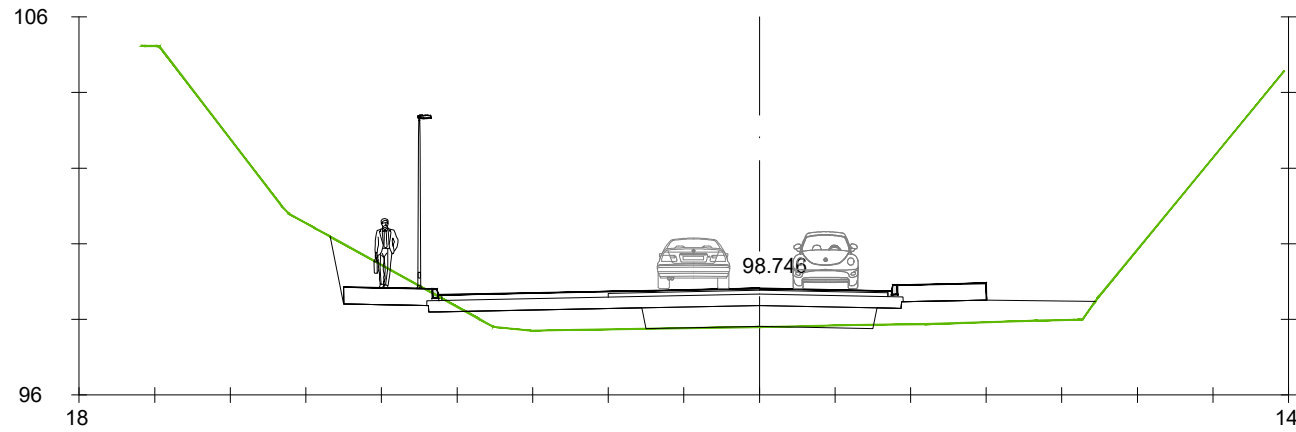
PROXECTO: PROXECTO DE URBANIZACIÓN DA FASE C DO PARQUE DE ACTIVIDADES ECONÓMICAS DE ARTEIXO, A CORUÑA		CONSULTOR:	
TÍTULO DO PLANO: TRAZADO DE VIALES PERFILES TRANSVERSALES. EJE 1		DATA: SETEMBRO 2022	ESCALA: INDICADAS ORIGINAL A3
		Nº PLANO: 3.3.1	FOLLA...12 DE...20





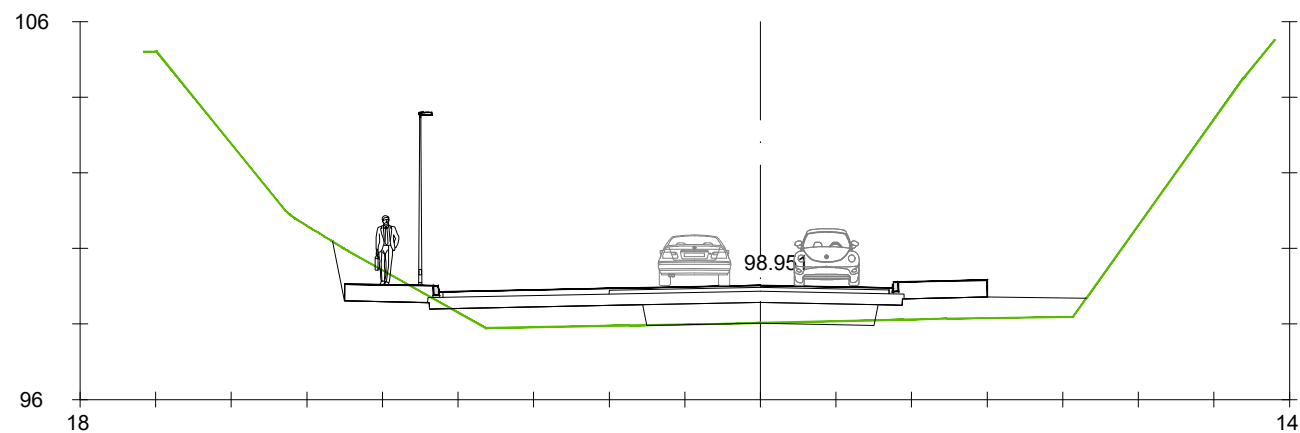
Pk=0+360

S. FIRME = 7.65 m2. S. BORDILLO 15x25 = 0.07 m2.
 S. D TIERRA = 2.02 m2.
 S. SUELO SEL 1 = 3.37 m2.
 S. TERRAPLEN = 5.19 m2.



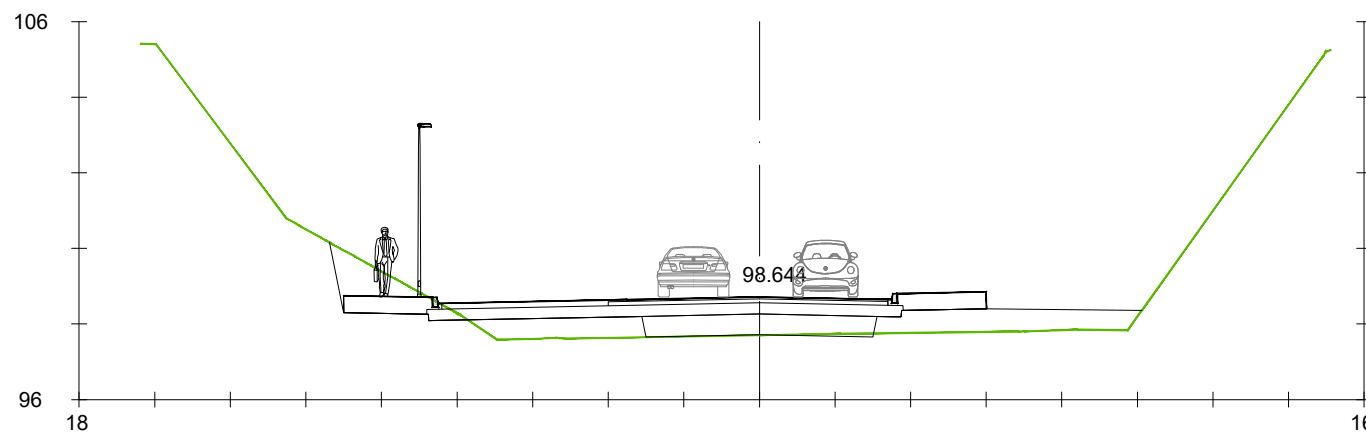
Pk=0+375

S. FIRME = 7.65 m2. S. BORDILLO 15x25 = 0.07 m2.
 S. D TIERRA = 2.90 m2.
 S. SUELO SEL 1 = 3.37 m2.
 S. TERRAPLEN = 5.42 m2.



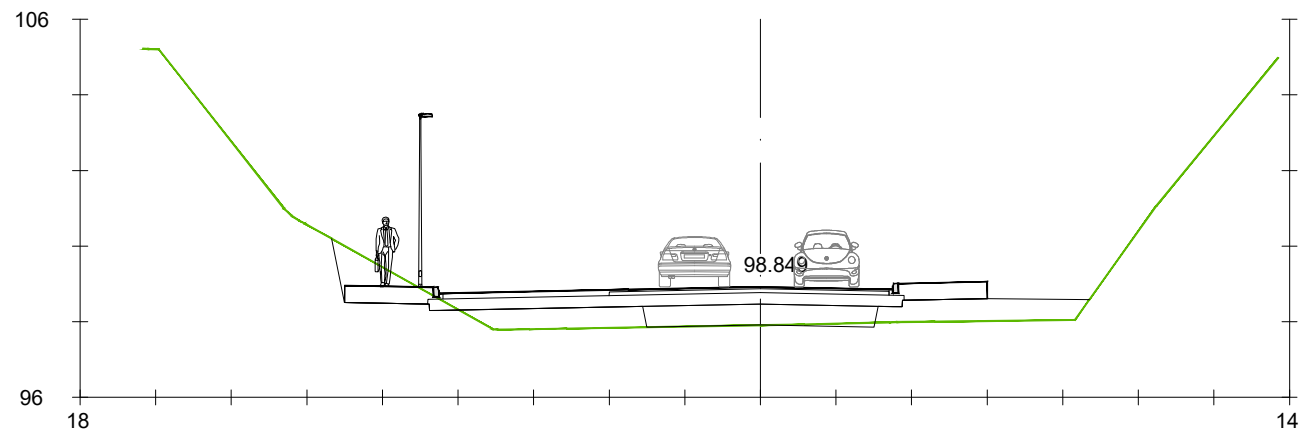
Pk=0+365

S. FIRME = 7.65 m2. S. BORDILLO 15x25 = 0.07 m2.
 S. D TIERRA = 2.27 m2.
 S. SUELO SEL 1 = 3.37 m2.
 S. TERRAPLEN = 5.30 m2.



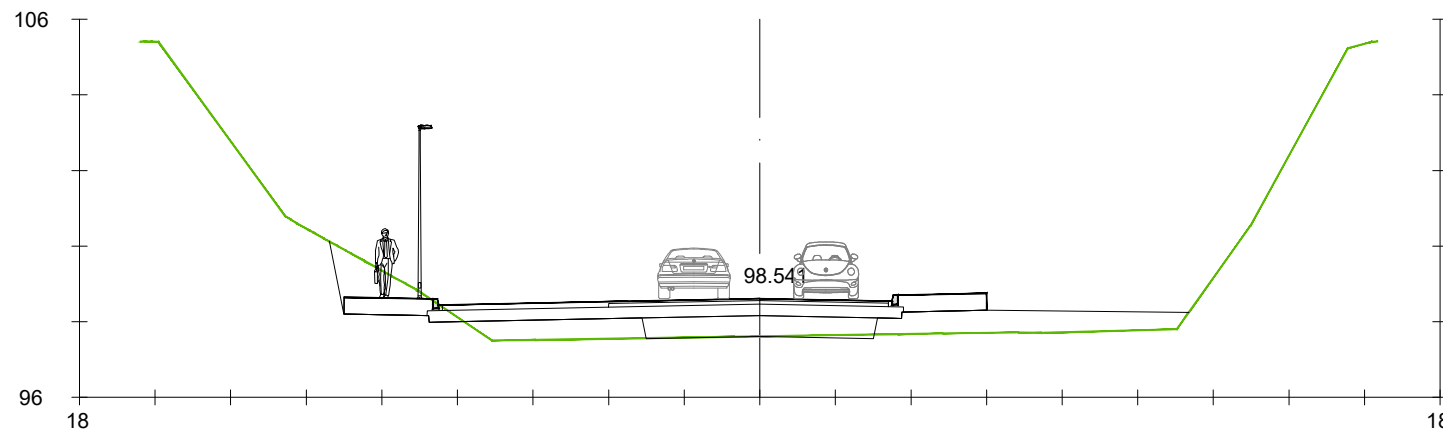
Pk=0+380

S. FIRME = 7.65 m2. S. BORDILLO 15x25 = 0.07 m2.
 S. D TIERRA = 3.13 m2.
 S. SUELO SEL 1 = 3.37 m2.
 S. TERRAPLEN = 6.21 m2.



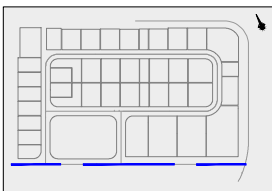
Pk=0+370

S. FIRME = 7.65 m2. S. BORDILLO 15x25 = 0.07 m2.
 S. D TIERRA = 2.57 m2.
 S. SUELO SEL 1 = 3.37 m2.
 S. TERRAPLEN = 5.47 m2.



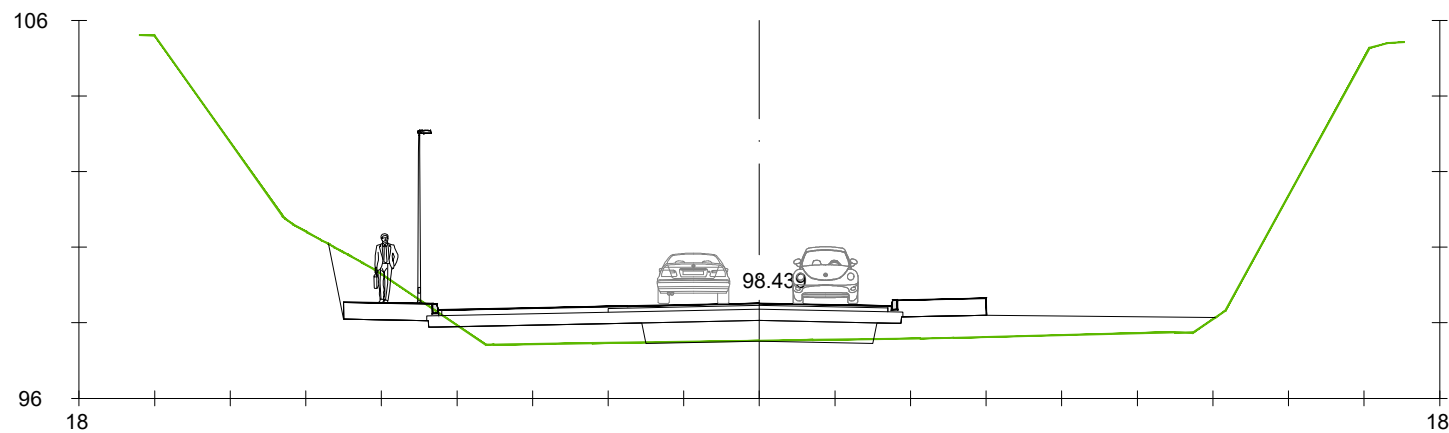
Pk=0+385

S. FIRME = 7.65 m2. S. BORDILLO 15x25 = 0.07 m2.
 S. D TIERRA = 3.30 m2.
 S. SUELO SEL 1 = 3.37 m2.
 S. TERRAPLEN = 6.70 m2.



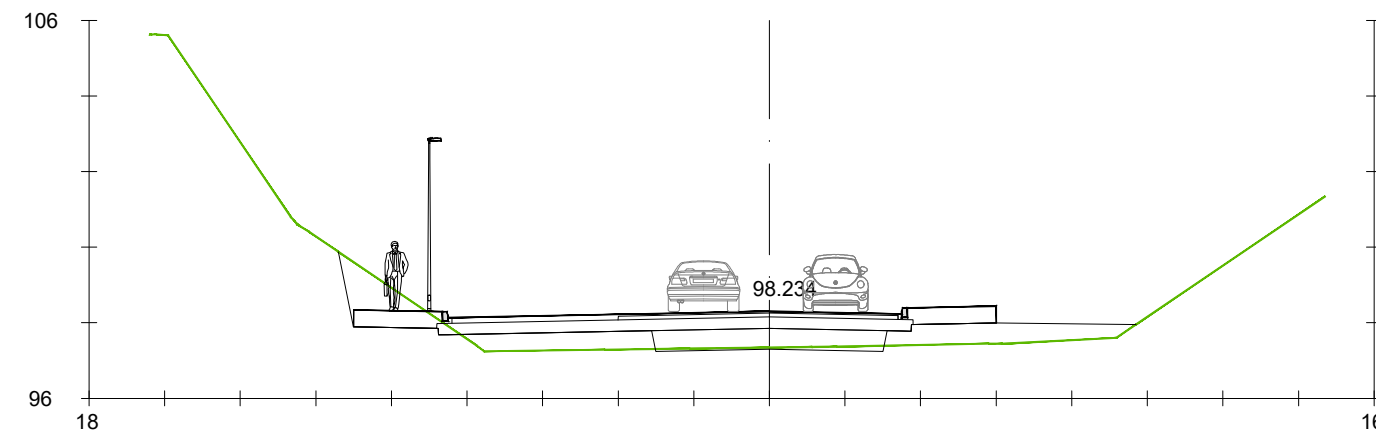
H 1/200
 V 1/200

PROXECTO: PROXECTO DE URBANIZACIÓN DA FASE C DO PARQUE DE ACTIVIDADES ECONÓMICAS DE ARTEIXO, A CORUÑA		CONSULTOR:	
TÍTULO DO PLANO: TRAZADO DE VIALES PERFILES TRANSVERSALES. EJE 1		DATA: SETEMBRO 2022	ESCALA: INDICADAS ORIGINAL A3
		Nº PLANO: 3.3.1	FOLLA...13 DE...20



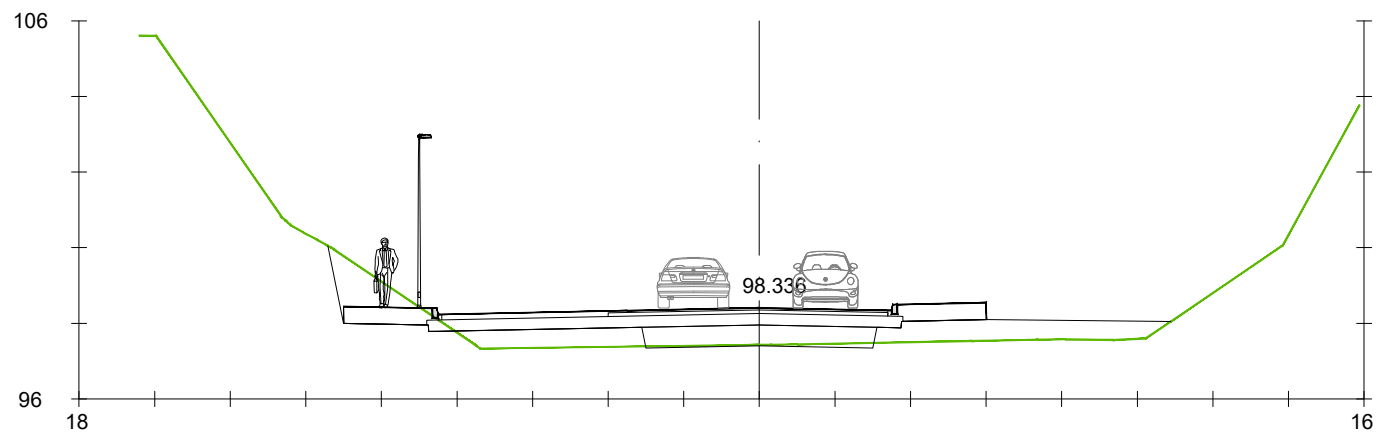
Pk=0+390

S. FIRME = 7.65 m2.
 S. D TIERRA = 3.36 m2.
 S. SUELO SEL 1 = 3.37 m2.
 S. TERRAPLEN = 6.63 m2.
 S. BORDILLO 15x25 = 0.07 m2.



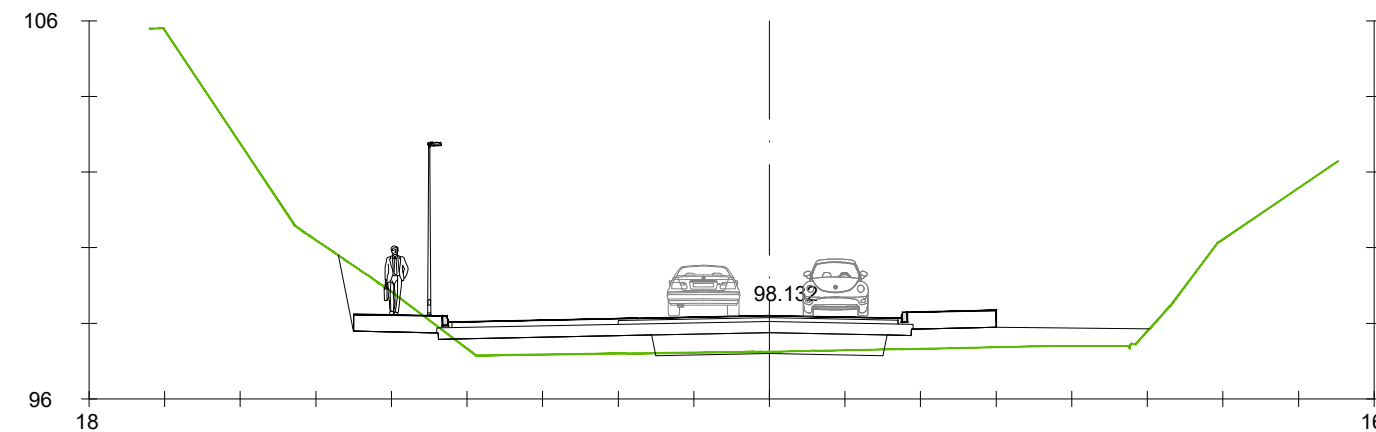
Pk=0+400

S. FIRME = 7.65 m2.
 S. D TIERRA = 3.09 m2.
 S. SUELO SEL 1 = 3.37 m2.
 S. TERRAPLEN = 5.29 m2.
 S. BORDILLO 15x25 = 0.07 m2.



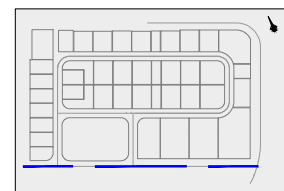
Pk=0+395

S. FIRME = 7.65 m2.
 S. D TIERRA = 3.25 m2.
 S. SUELO SEL 1 = 3.37 m2.
 S. TERRAPLEN = 6.10 m2.
 S. BORDILLO 15x25 = 0.07 m2.



Pk=0+405

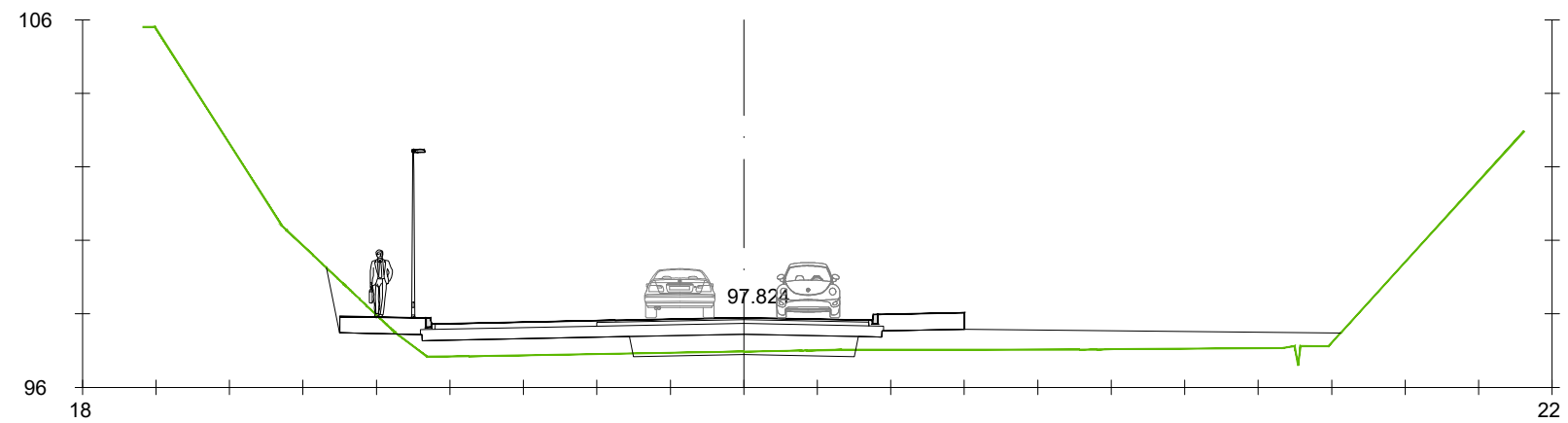
S. FIRME = 7.65 m2.
 S. D TIERRA = 3.08 m2.
 S. SUELO SEL 1 = 3.37 m2.
 S. TERRAPLEN = 5.58 m2.
 S. BORDILLO 15x25 = 0.07 m2.



H 1/200
 V 1/200

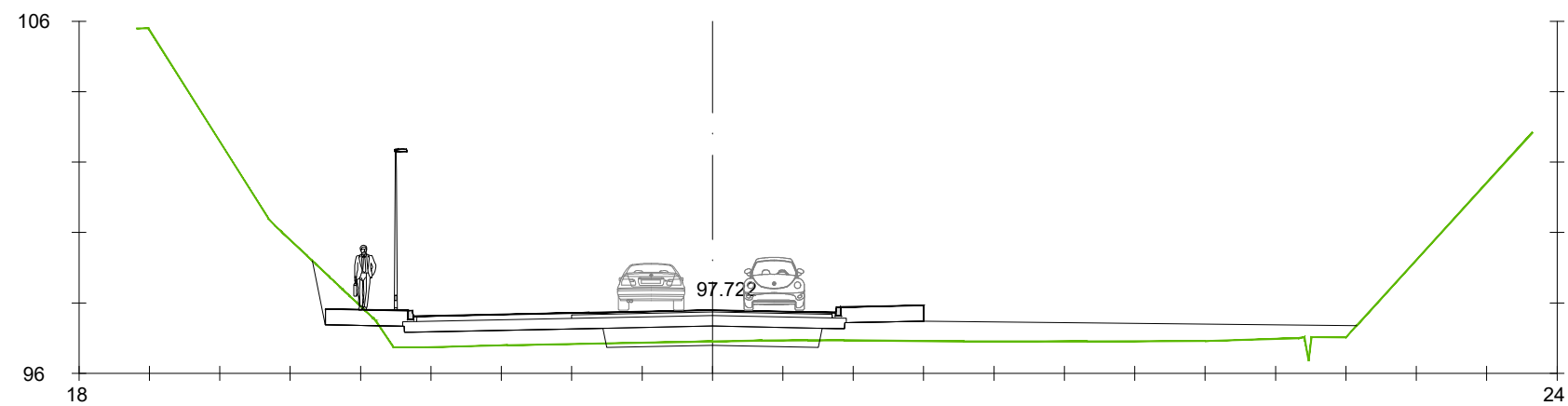
PROXECTO: PROXECTO DE URBANIZACIÓN DA FASE C DO PARQUE DE ACTIVIDADES ECONÓMICAS DE ARTEIXO, A CORUÑA	CONSULTOR:
TÍTULO DO PLANO: TRAZADO DE VIALES PERFILES TRANSVERSALES. EJE 1	DATA: SETEMBRO 2022 Nº PLANO: 3.3.1
ESCALA: INDICADAS ORIGINAL A3 FOLLA 14 DE 20	





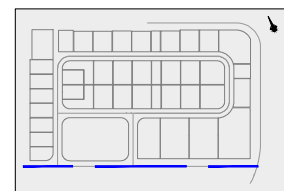
Pk=0+420

S. FIRME = 7.65 m2. S. BORDILLO 15x25 = 0.07 m2.
 S. D TIERRA = 2.03 m2.
 S. SUELO SEL 1 = 3.37 m2.
 S. TERRAPLEN = 9.07 m2.



Pk=0+425

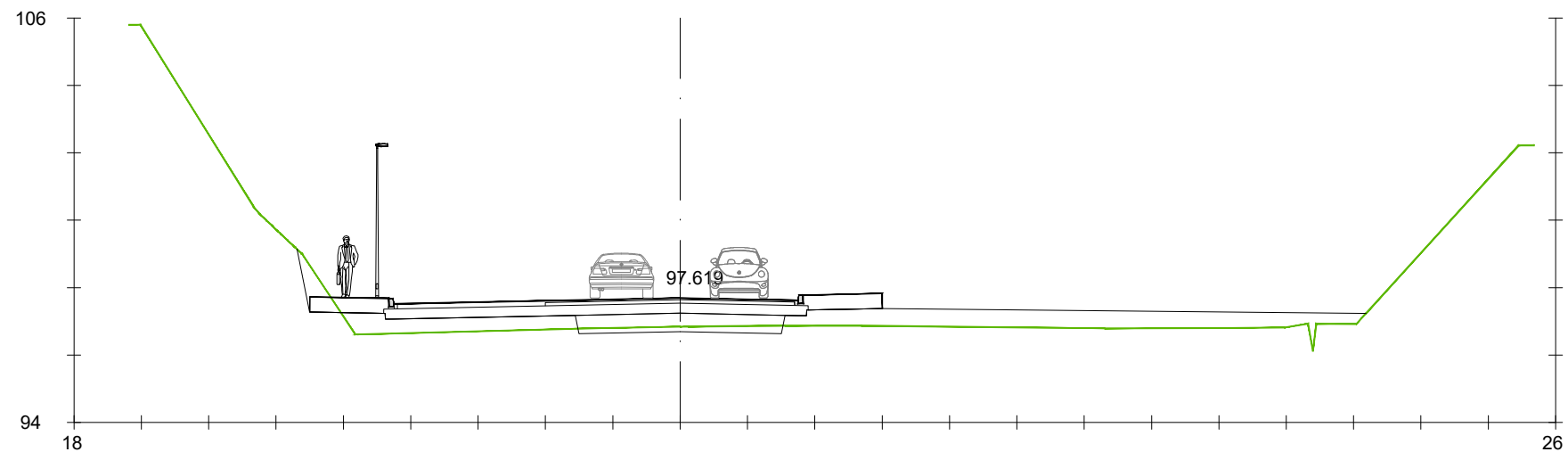
S. FIRME = 7.65 m2. S. BORDILLO 15x25 = 0.07 m2.
 S. D TIERRA = 2.29 m2.
 S. SUELO SEL 1 = 3.37 m2.
 S. TERRAPLEN = 10.15 m2.



H 1/200
 V 1/200

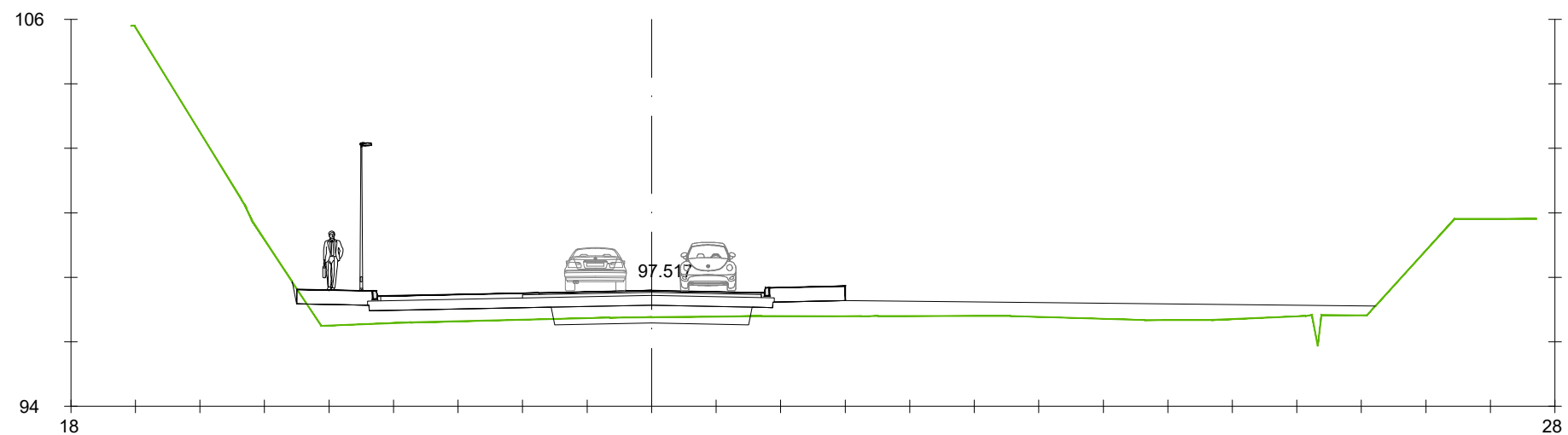
PROXECTO: PROXECTO DE URBANIZACIÓN DA FASE C DO PARQUE DE ACTIVIDADES ECONÓMICAS DE ARTEIXO, A CORUÑA		CONSULTOR:	
TÍTULO DO PLANO: TRAZADO DE VIAES PERFILES TRANSVERSALES. EJE 1		DATA: SETEMBRO 2022	ESCALA: INDICADAS ORIGINAL A3
		Nº PLANO: 3.3.1	FOLLA...16...DE...20





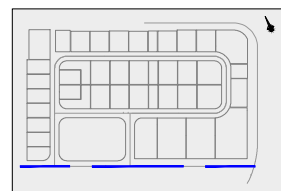
Pk=0+430

S. FIRME = 7.65 m2. S. BORDILLO 15x25 = 0.07 m2.
 S. D TIERRA = 1.98 m2.
 S. SUELO SEL 1 = 3.37 m2.
 S. TERRAPLEN = 11.25 m2.



Pk=0+435

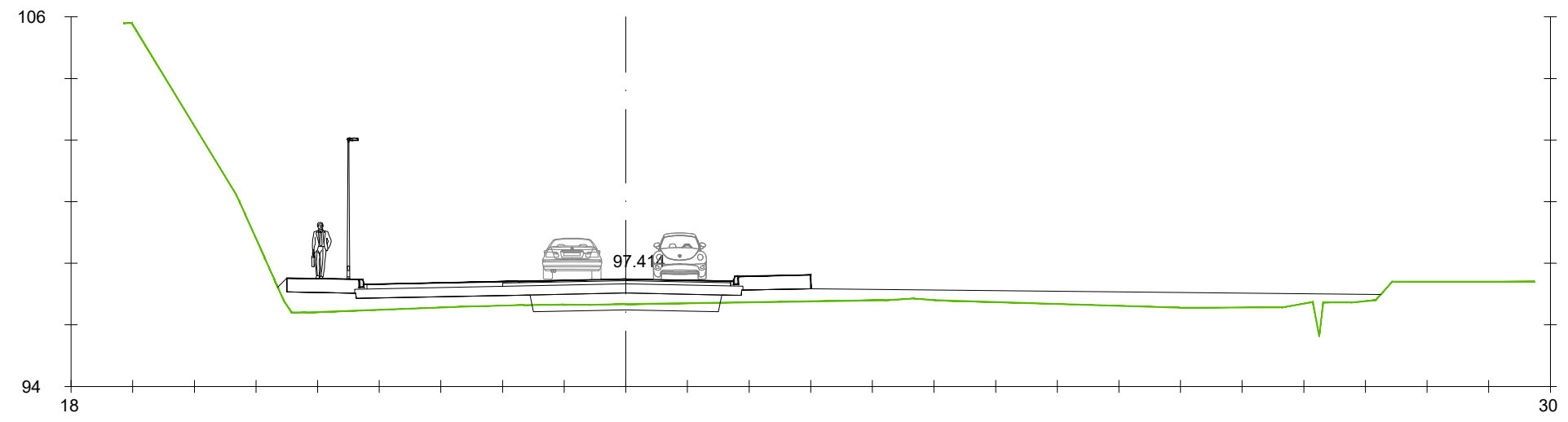
S. FIRME = 7.65 m2. S. BORDILLO 15x25 = 0.07 m2.
 S. D TIERRA = 1.34 m2.
 S. SUELO SEL 1 = 3.37 m2.
 S. TERRAPLEN = 11.68 m2.



H 1/200
 V 1/200

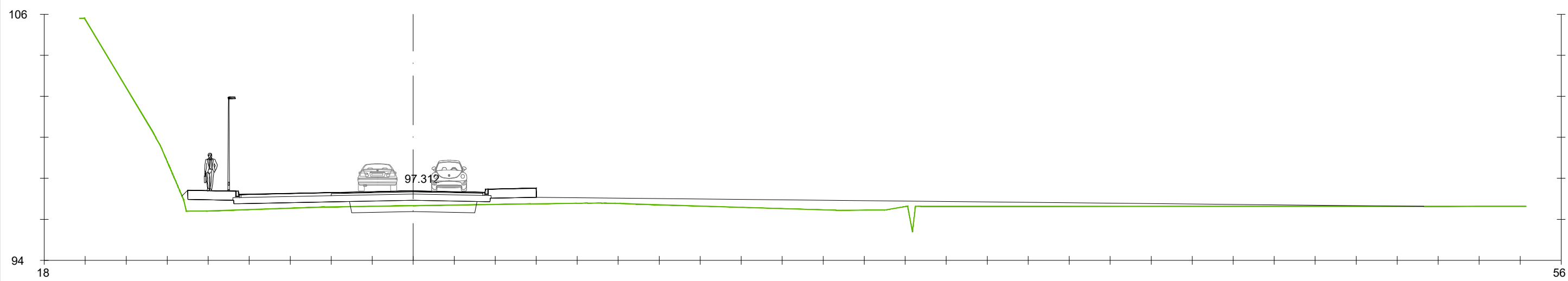
PROXECTO: PROXECTO DE URBANIZACIÓN DA FASE C DO PARQUE DE ACTIVIDADES ECONÓMICAS DE ARTEIXO, A CORUÑA	CONSULTOR:
TÍTULO DO PLANO: TRAZADO DE VIALES PERFILES TRANSVERSALES. EJE 1	DATA: SETEMBRO 2022 Nº PLANO: 3.3.1
ESCALA: INDICADAS ORIGINAL A3 FOLLA_17_DE_20	





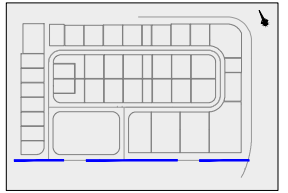
Pk=0+440

- S. FIRME = 7.64 m2.
- S. D TIERRA = 1.34 m2.
- S. SUELO SEL 1 = 3.36 m2.
- S. TERRAPLEN = 12.00 m2.
- S. BORDILLO 15x25 = 0.07 m2.



Pk=0+445

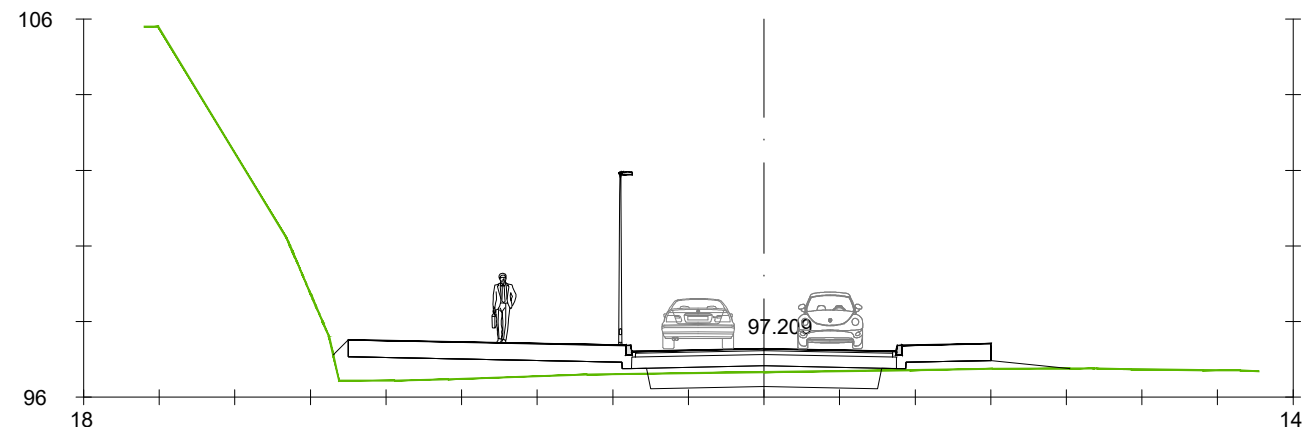
- S. FIRME = 7.64 m2.
- S. D TIERRA = 1.90 m2.
- S. SUELO SEL 1 = 3.36 m2.
- S. TERRAPLEN = 13.69 m2.
- S. BORDILLO 15x25 = 0.07 m2.



H 1/200
V 1/200

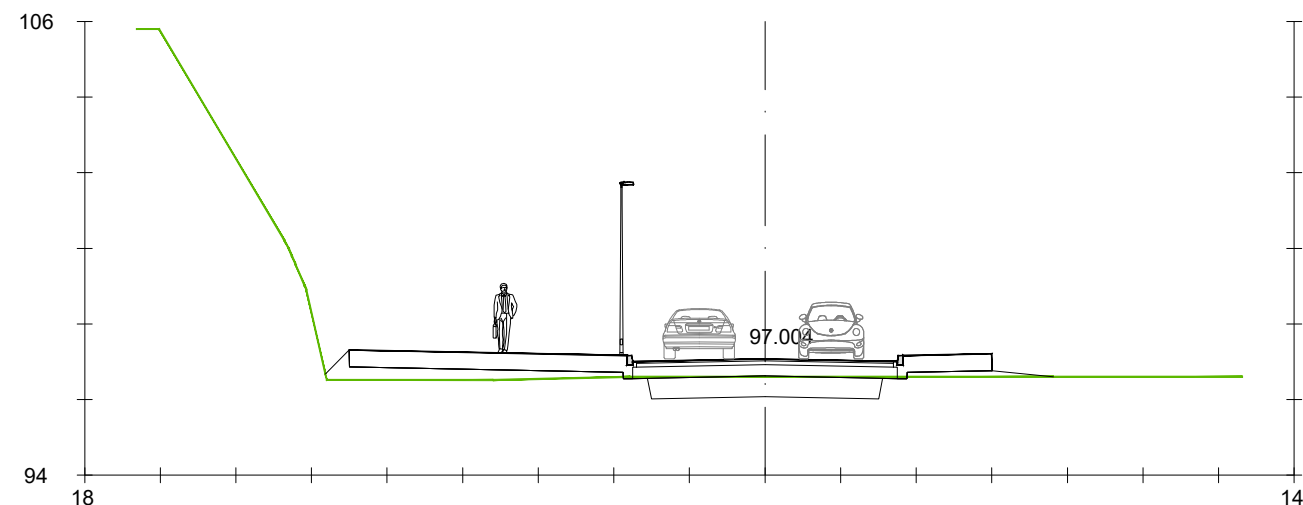
PROXECTO: PROXECTO DE URBANIZACIÓN DA FASE C DO PARQUE DE ACTIVIDADES ECONÓMICAS DE ARTEIXO, A CORUÑA		CONSULTOR:	
TÍTULO DO PLANO: TRAZADO DE VIALES PERFILES TRANSVERSALES. EJE 1		DATA: SETEMBRO 2022	ESCALA: INDICADAS ORIGINAL A3
		Nº PLANO: 3.3.1	FOLLA _18_DE_ 20





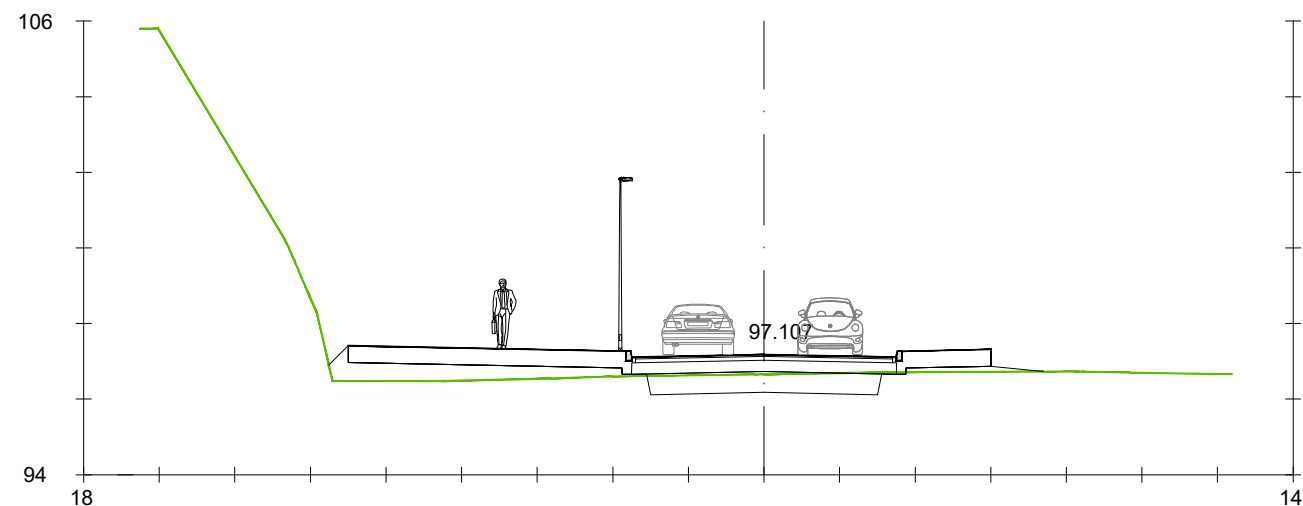
Pk=0+450

S. FIRME = 7.63 m2. S. BORDILLO 15x25 = 0.07 m2.
 S. D TIERRA = 2.52 m2.
 S. SUELO SEL 1 = 3.36 m2.
 S. TERRAPLEN = 4.65 m2.



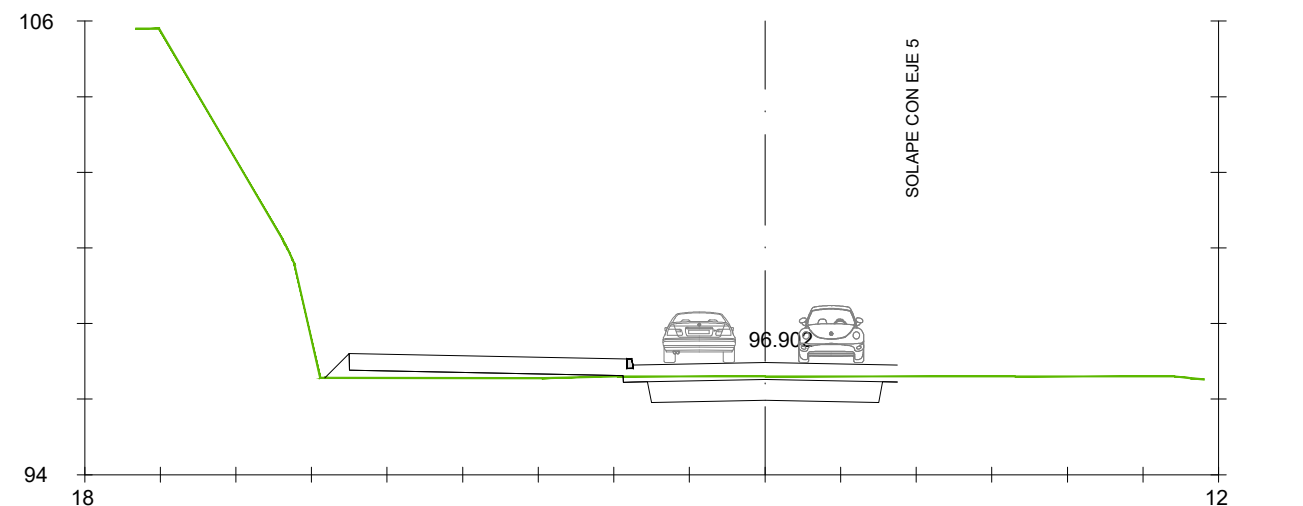
Pk=0+460

S. FIRME = 7.63 m2. S. BORDILLO 15x25 = 0.07 m2.
 S. D TIERRA = 3.46 m2.
 S. SUELO SEL 1 = 3.36 m2.
 S. TERRAPLEN = 2.61 m2.



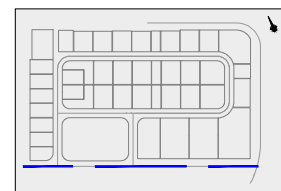
Pk=0+455

S. FIRME = 7.63 m2. S. BORDILLO 15x25 = 0.07 m2.
 S. D TIERRA = 3.16 m2.
 S. SUELO SEL 1 = 3.36 m2.
 S. TERRAPLEN = 3.48 m2.



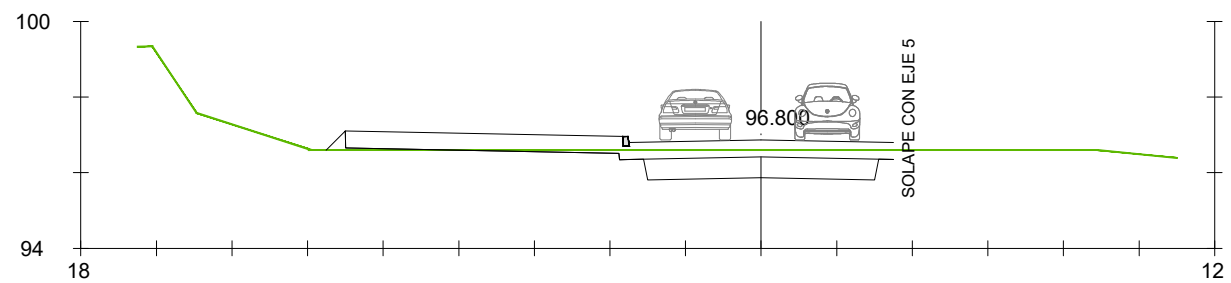
Pk=0+465

S. FIRME = 6.51 m2. S. BORDILLO 15x25 = 0.04 m2.
 S. D TIERRA = 4.19 m2.
 S. SUELO SEL 1 = 3.36 m2.
 S. TERRAPLEN = 1.13 m2.



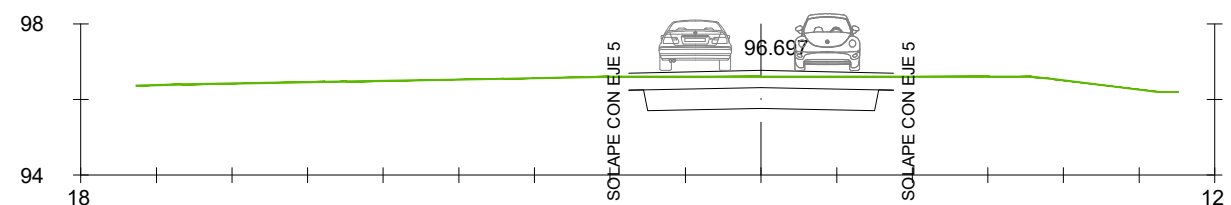
H 1/200
 V 1/200

PROXECTO: PROXECTO DE URBANIZACIÓN DA FASE C DO PARQUE DE ACTIVIDADES ECONÓMICAS DE ARTEIXO, A CORUÑA		
TÍTULO DO PLANO: TRAZADO DE VIALES PERFILES TRANSVERSALES. EJE 1		CONSULTOR:
DATA: SETEMBRO 2022 Nº PLANO: 3.3.1		ESCALA: INDICADAS ORIXINAL A3 FOLLA_19_DE_20



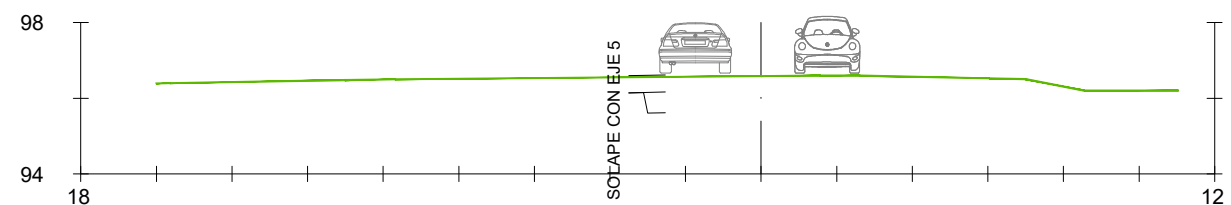
Pk=0+470

S. FIRME = 6.51 m². S. BORDILLO 15x25 = 0.04 m².
S. D TIERRA = 5.12 m².
S. SUELO SEL 1 = 3.36 m².
S. TERRAPLEN = 0.22 m².



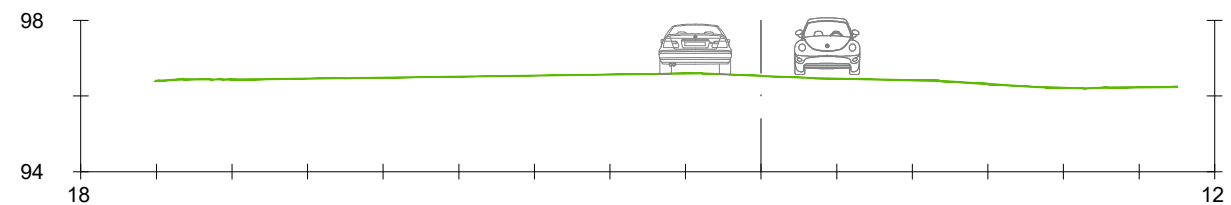
Pk=0+475

S. FIRME = 3.15 m².
S. D TIERRA = 5.59 m².
S. SUELO SEL 1 = 3.36 m².

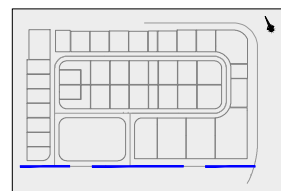


Pk=0+480

S. FIRME = 0.43 m².
S. D TIERRA = 0.68 m².
S. SUELO SEL 1 = 0.29 m².

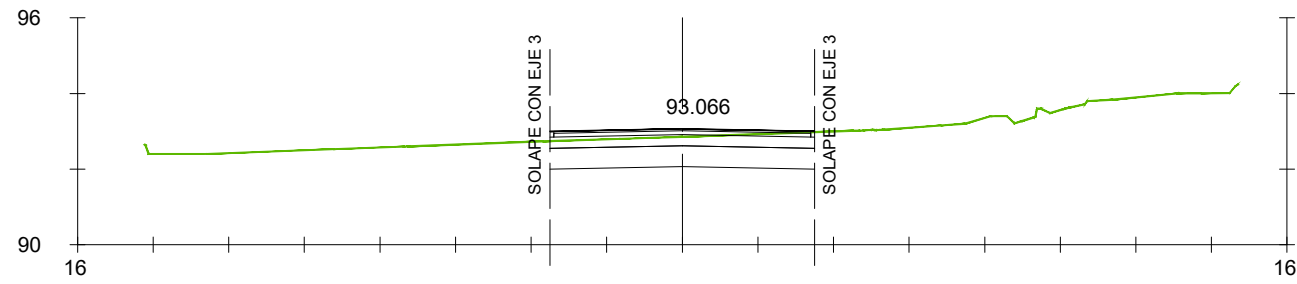


Pk=0+484.616



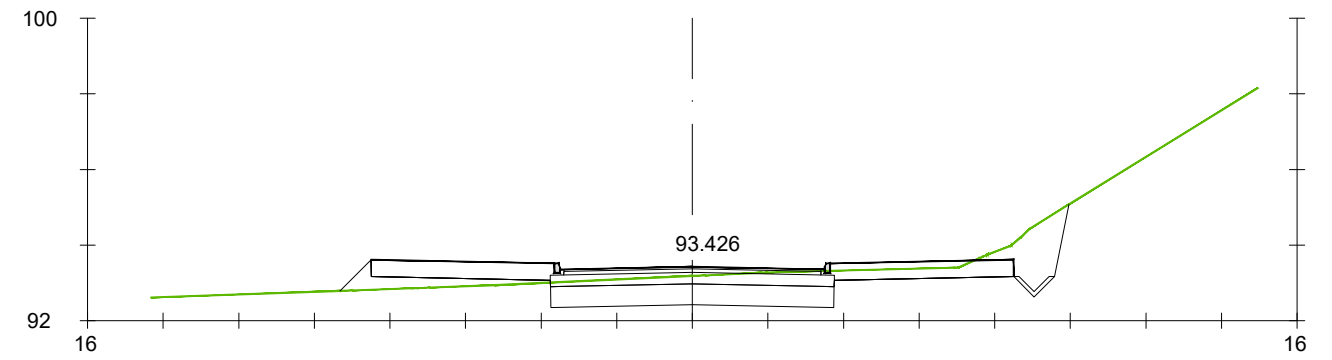
H 1/200
V 1/200

PROXECTO: PROXECTO DE URBANIZACIÓN DA FASE C DO PARQUE DE ACTIVIDADES ECONÓMICAS DE ARTEIXO, A CORUÑA		CONSULTOR: 	
TÍTULO DO PLANO: TRAZADO DE VIALES PERFILES TRANSVERSALES. EJE 1		DATA: SETEMBRO 2022	ESCALA: INDICADAS ORIGINAL A3
		Nº PLANO: 3.3.1	FOLLA...20...DE...20...



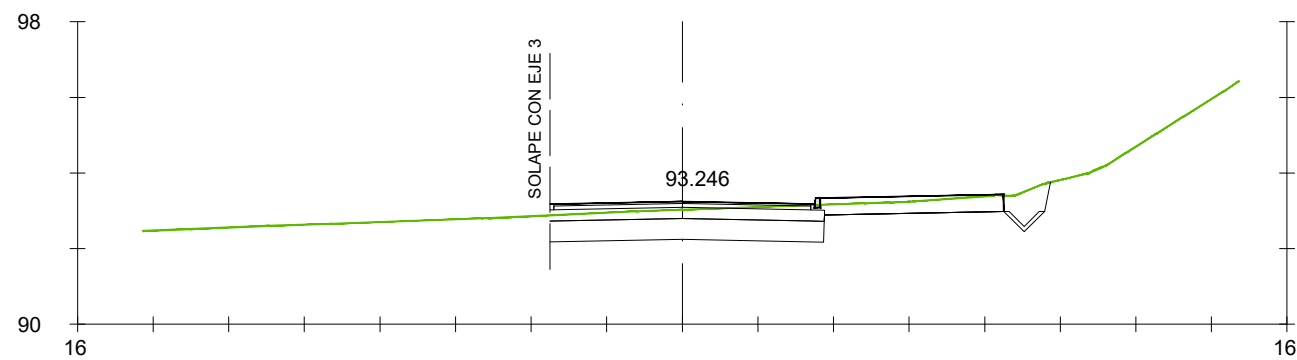
Pk=0+000

S. FIRME = 3.15 m².
 S. D TIERRA = 5.78 m².
 S. SUELO SEL 1 = 3.85 m².



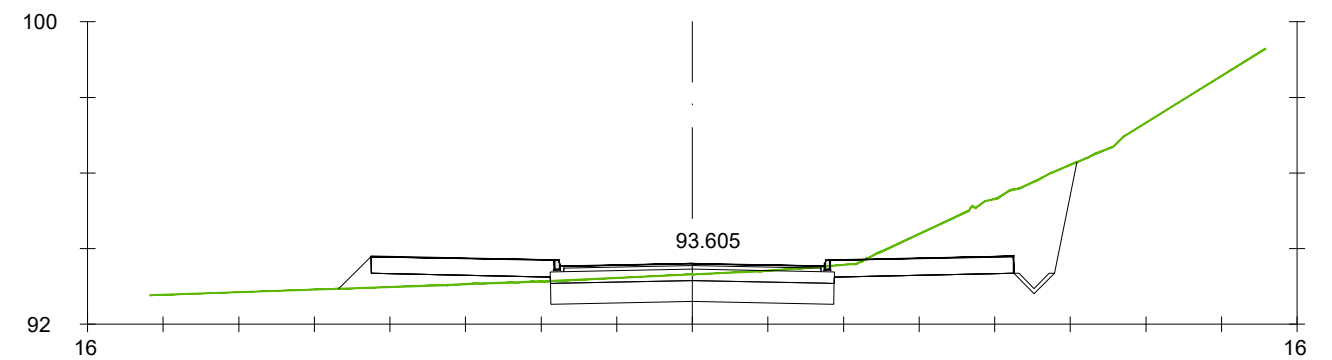
Pk=0+010

S. FIRME = 7.63 m².
 S. REVES CUNETAS = 0.13 m².
 S. D TIERRA = 9.65 m².
 S. SUELO SEL 1 = 4.12 m².
 S. TERRAPLEN = 1.32 m².
 S. BORDILLO 15x25 = 0.07 m².



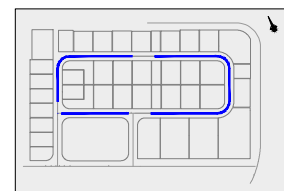
Pk=0+005

S. FIRME = 5.39 m².
 S. REVES CUNETAS = 0.13 m².
 S. D TIERRA = 8.46 m².
 S. SUELO SEL 1 = 3.99 m².
 S. BORDILLO 15x25 = 0.04 m².



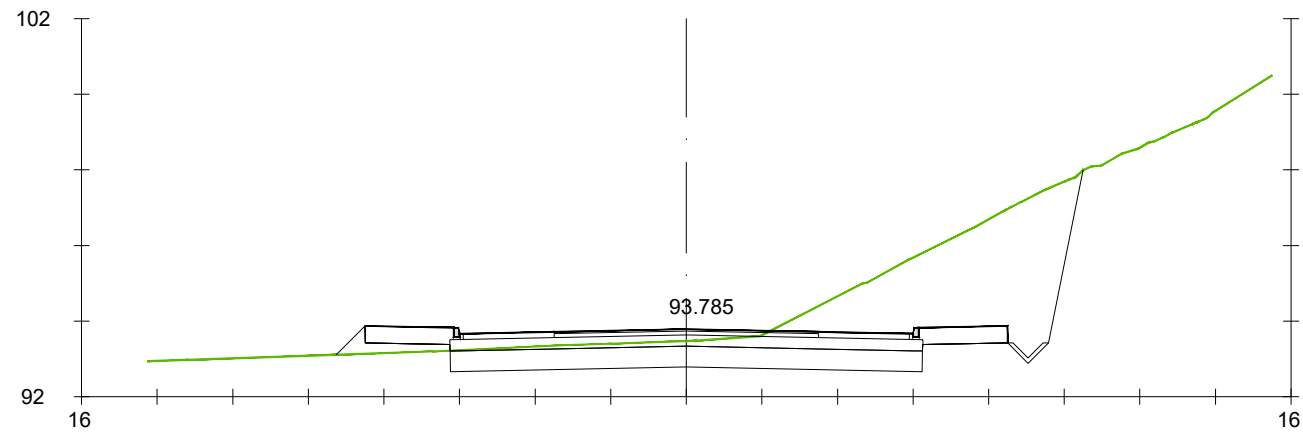
Pk=0+015

S. FIRME = 7.63 m².
 S. REVES CUNETAS = 0.13 m².
 S. D TIERRA = 14.94 m².
 S. SUELO SEL 1 = 4.12 m².
 S. TERRAPLEN = 1.50 m².
 S. BORDILLO 15x25 = 0.07 m².



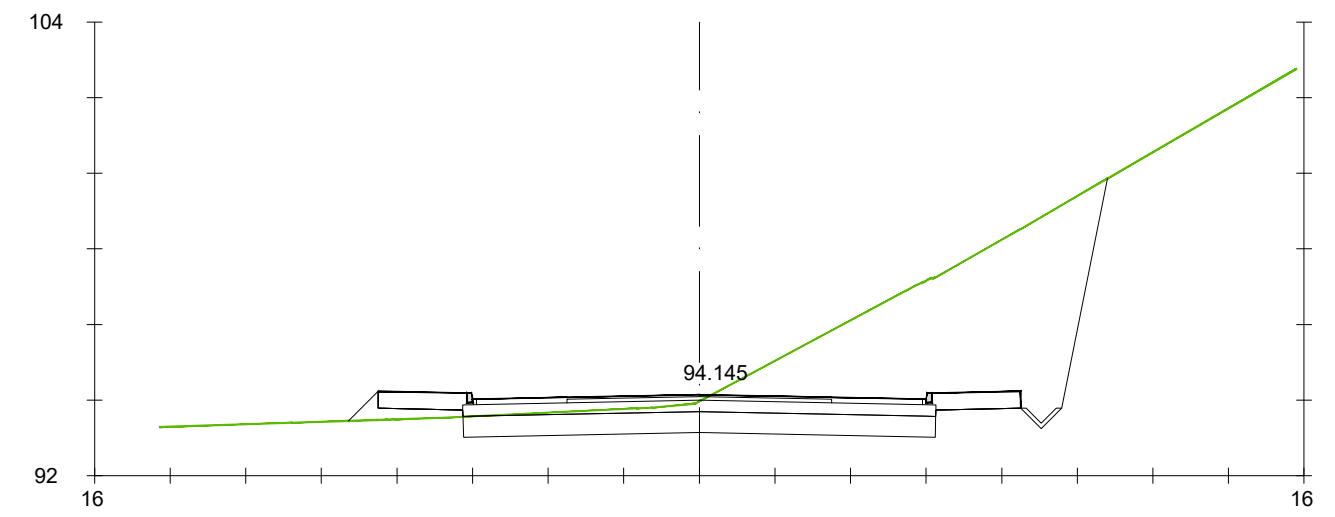
H 1/200
 V 1/200

PROXECTO: PROXECTO DE URBANIZACIÓN DA FASE C DO PARQUE DE ACTIVIDADES ECONÓMICAS DE ARTEIXO, A CORUÑA		CONSULTOR:	
TÍTULO DO PLANO: TRAZADO DE VIALES PERFILES TRANSVERSALES. EJE 2		DATA: SETEMBRO 2022	ESCALA: INDICADAS ORIGINAL A3
		Nº PLANO: 3.3.2	FOLLA...1...DE...25



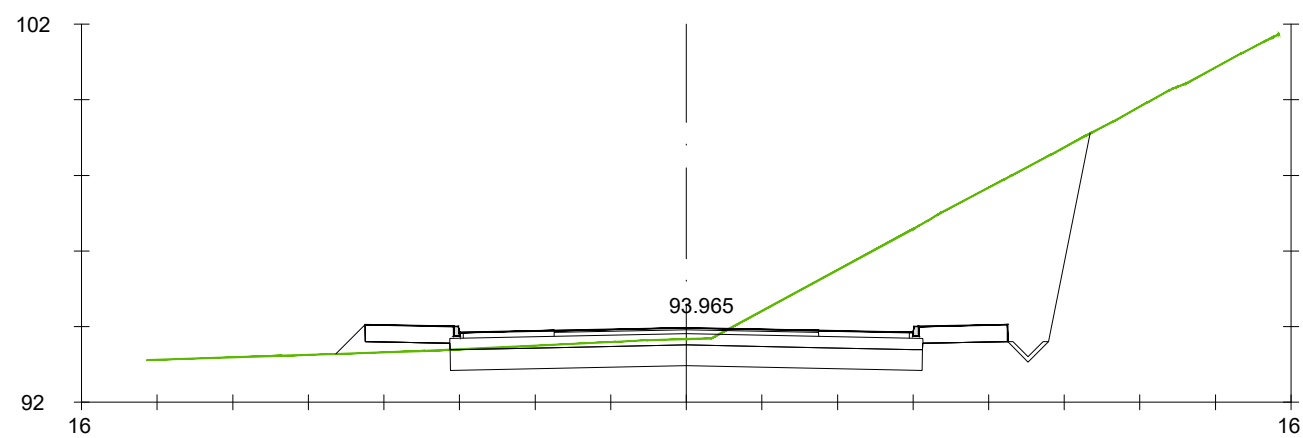
Pk=0+020

S. FIRME = 7.64 m2. S. TERRAPLEN = 0.79 m2.
 S. REVES CUNETETA = 0.13 m2. S. BORDILLO 15x25 = 0.07 m2.
 S. D TIERRA = 27.00 m2.
 S. SUELO SEL 1 = 6.87 m2.



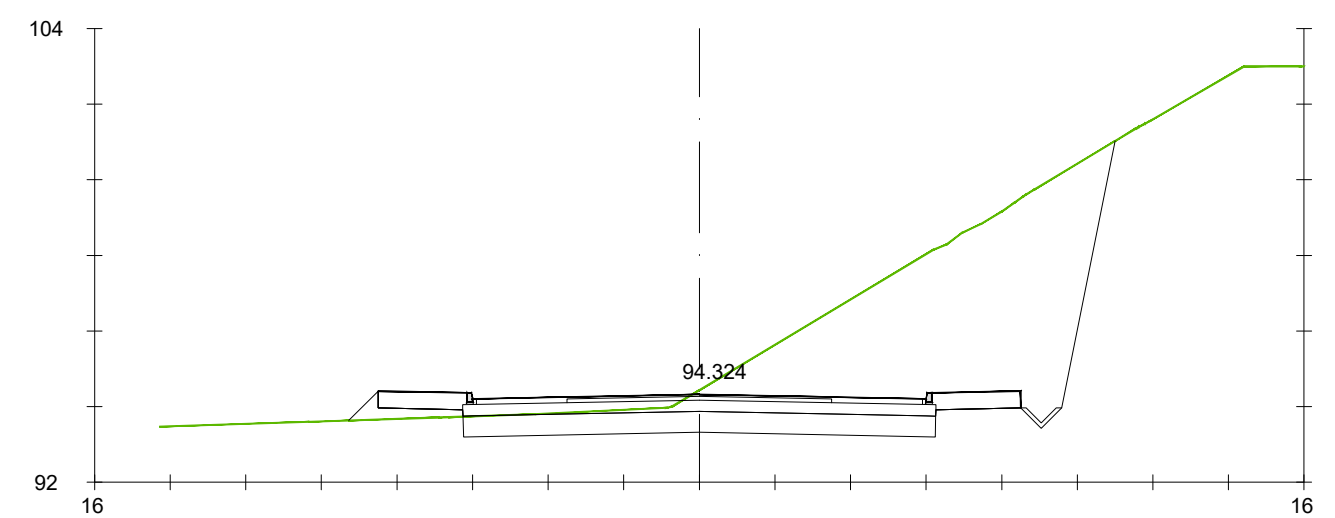
Pk=0+030

S. FIRME = 7.64 m2. S. TERRAPLEN = 0.86 m2.
 S. REVES CUNETETA = 0.13 m2. S. BORDILLO 15x25 = 0.07 m2.
 S. D TIERRA = 38.25 m2.
 S. SUELO SEL 1 = 6.87 m2.



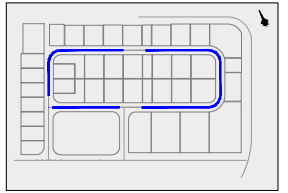
Pk=0+025

S. FIRME = 7.64 m2. S. TERRAPLEN = 0.83 m2.
 S. REVES CUNETETA = 0.13 m2. S. BORDILLO 15x25 = 0.07 m2.
 S. D TIERRA = 33.84 m2.
 S. SUELO SEL 1 = 6.87 m2.



Pk=0+035

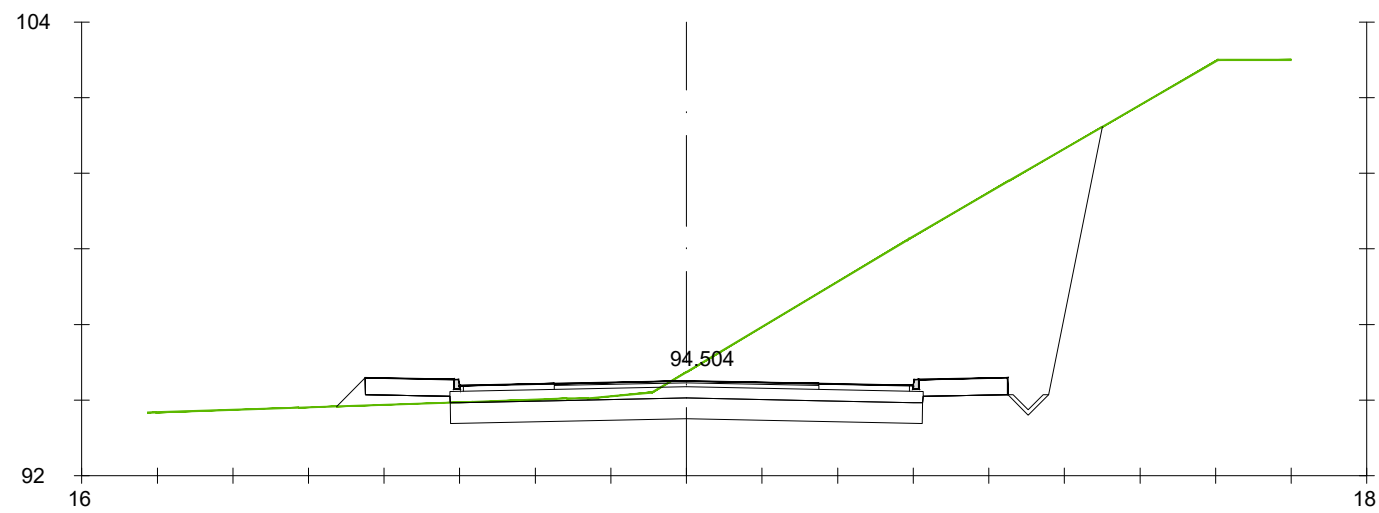
S. FIRME = 7.64 m2. S. TERRAPLEN = 0.84 m2.
 S. REVES CUNETETA = 0.13 m2. S. BORDILLO 15x25 = 0.07 m2.
 S. D TIERRA = 44.97 m2.
 S. SUELO SEL 1 = 6.87 m2.



H 1/200
 V 1/200

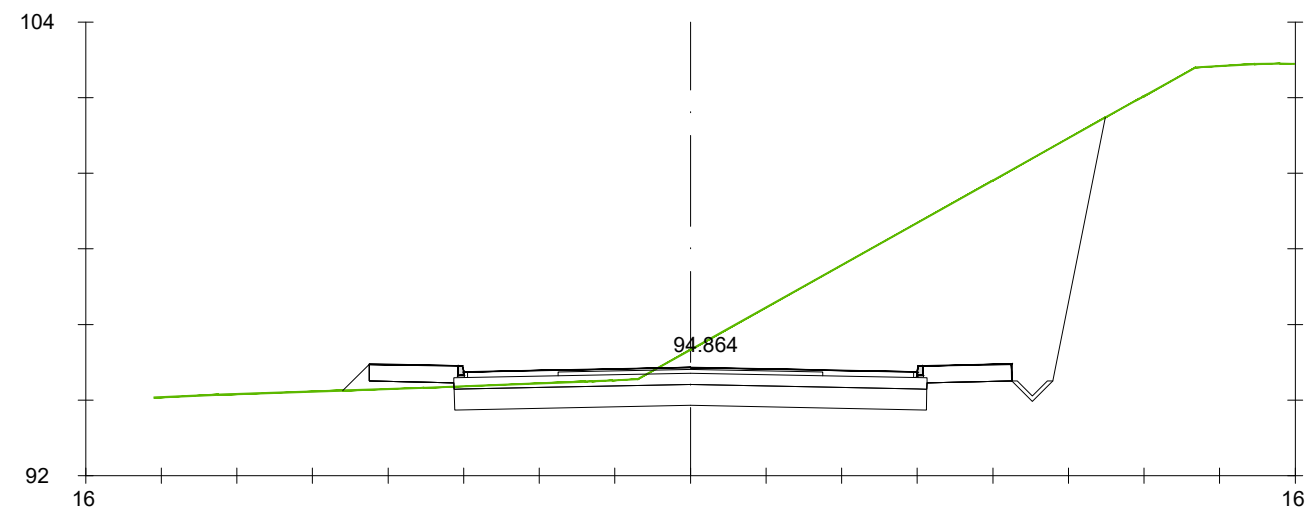
PROXECTO: PROXECTO DE URBANIZACIÓN DA FASE C DO PARQUE DE ACTIVIDADES ECONÓMICAS DE ARTEIXO, A CORUÑA		CONSULTOR: 	
TÍTULO DO PLANO: TRAZADO DE VIALES PERFILES TRANSVERSALES. EJE 2		DATA: SETEMBRO 2022	ESCALA: INDICADAS ORIGINAL A3
		Nº PLANO: 3.3.2	FOLLA...2...DE...25





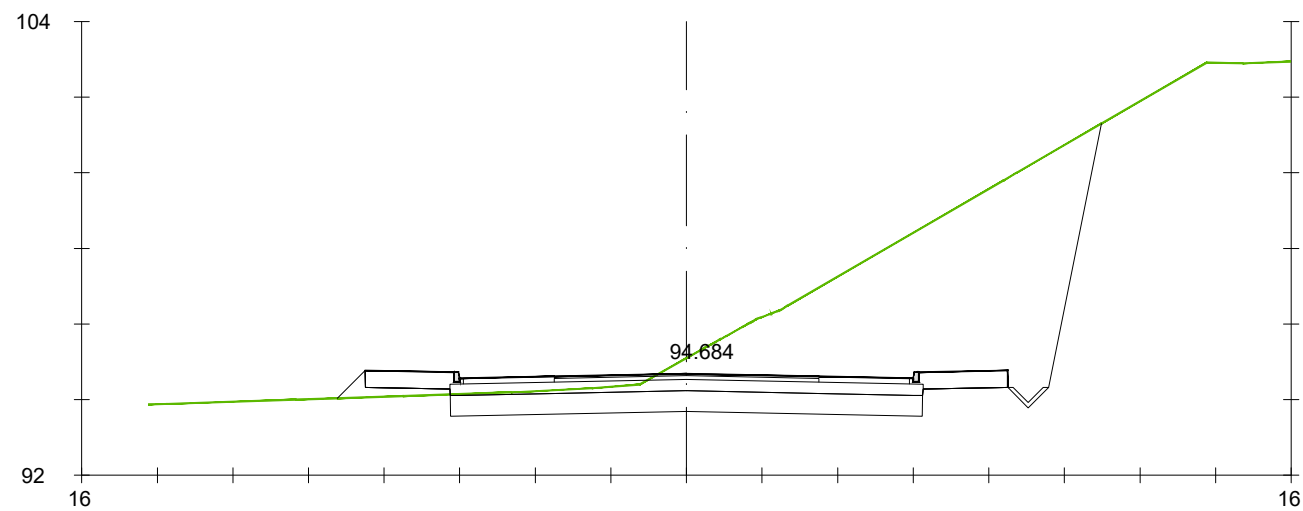
Pk=0+040

S. FIRME = 7.64 m2. S. TERRAPLEN = 0.78 m2.
S. REVES CUNETA = 0.13 m2. S. BORDILLO 15x25 = 0.07 m2.
S. D TIERRA = 46.35 m2.
S. SUELO SEL 1 = 6.87 m2.



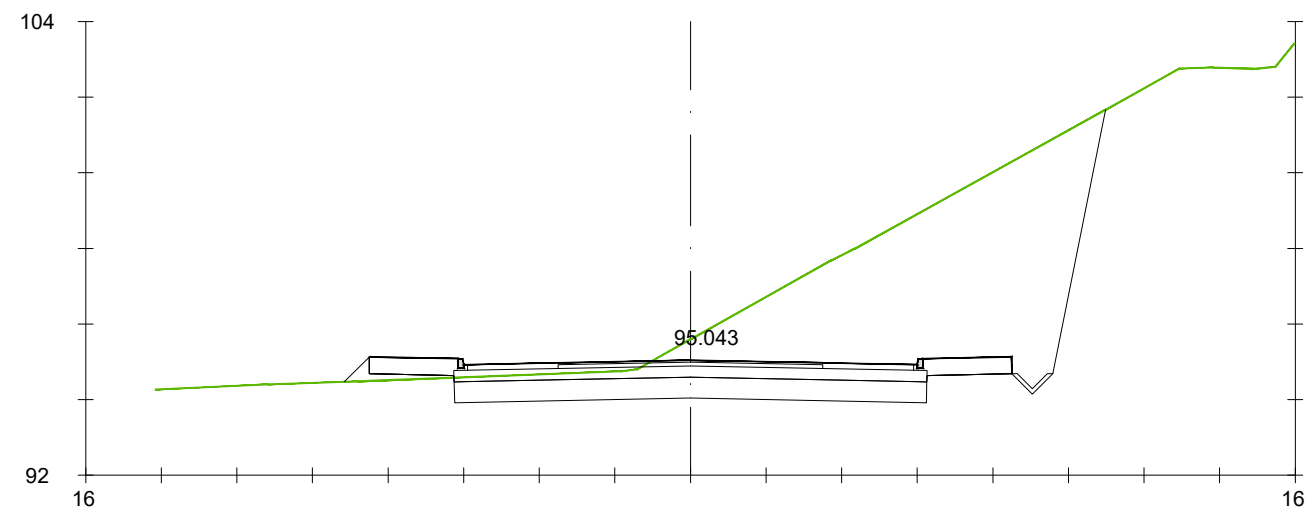
Pk=0+050

S. FIRME = 7.64 m2. S. TERRAPLEN = 0.61 m2.
S. REVES CUNETA = 0.13 m2. S. BORDILLO 15x25 = 0.07 m2.
S. D TIERRA = 47.43 m2.
S. SUELO SEL 1 = 6.87 m2.



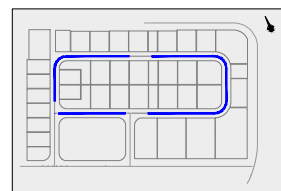
Pk=0+045

S. FIRME = 7.64 m2. S. TERRAPLEN = 0.72 m2.
S. REVES CUNETA = 0.13 m2. S. BORDILLO 15x25 = 0.07 m2.
S. D TIERRA = 46.35 m2.
S. SUELO SEL 1 = 6.87 m2.



Pk=0+055

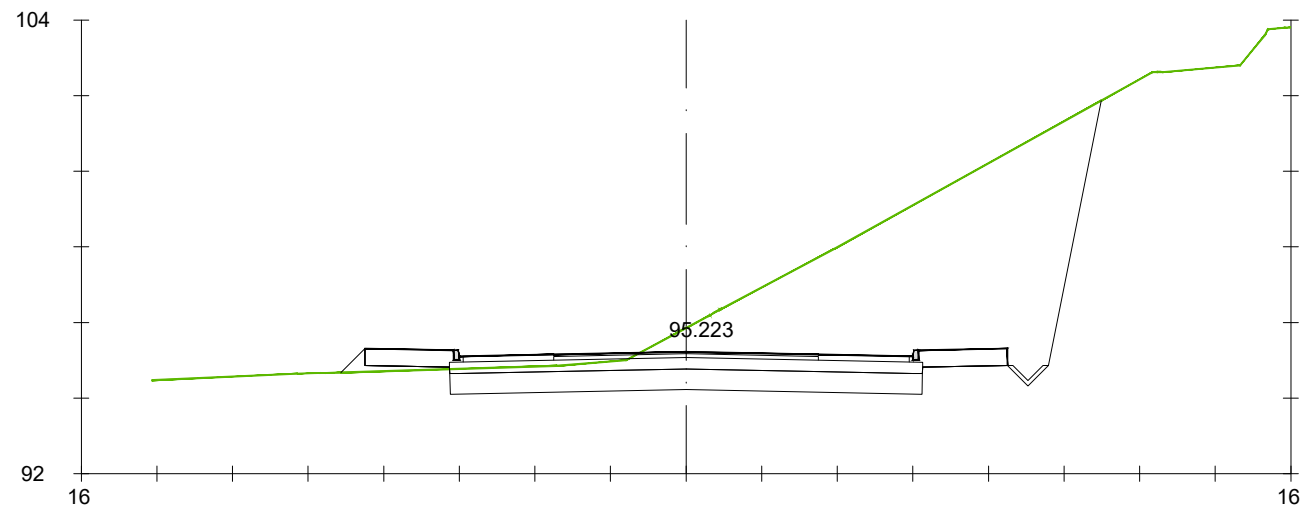
S. FIRME = 7.64 m2. S. TERRAPLEN = 0.49 m2.
S. REVES CUNETA = 0.13 m2. S. BORDILLO 15x25 = 0.07 m2.
S. D TIERRA = 48.31 m2.
S. SUELO SEL 1 = 6.87 m2.



H 1/200
V 1/200

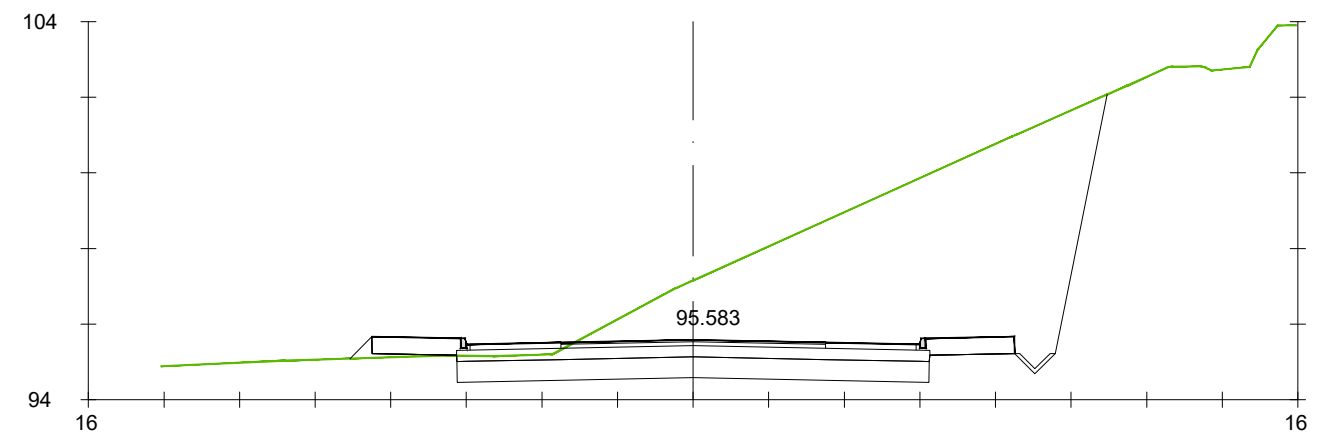
PROXECTO: PROXECTO DE URBANIZACIÓN DA FASE C DO PARQUE DE ACTIVIDADES ECONÓMICAS DE ARTEIXO, A CORUÑA		CONSULTOR:	
TÍTULO DO PLANO: TRAZADO DE VIALES PERFILES TRANSVERSALES. EJE 2		DATA: SETEMBRO 2022	ESCALA: INDICADAS ORIGINAL A3
		Nº PLANO: 3.3.2	FOLLA...3_DE_25





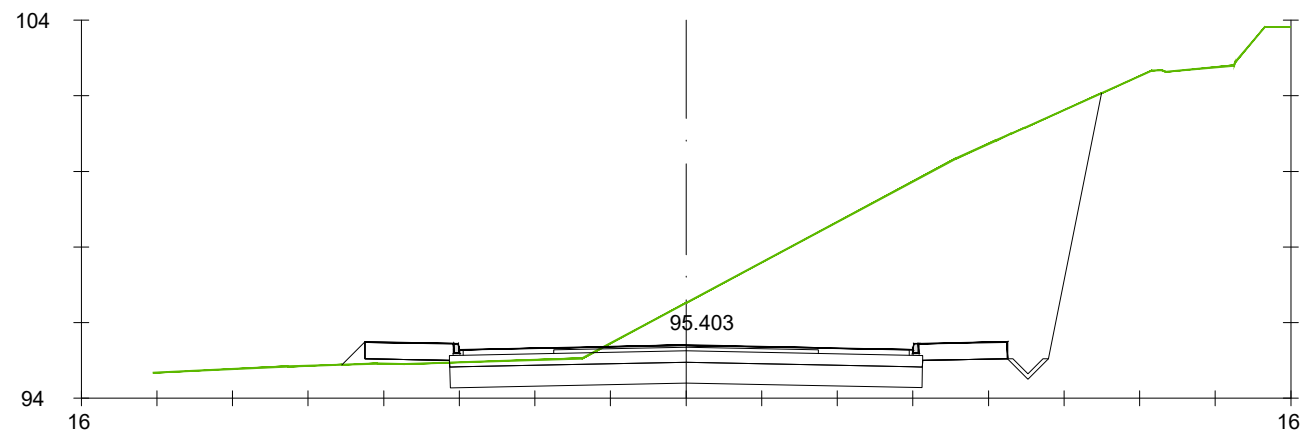
Pk=0+060

S. FIRME = 7.64 m2. S. TERRAPLEN = 0.44 m2.
 S. REVES CUNETETA = 0.13 m2. S. BORDILLO 15x25 = 0.07 m2.
 S. D TIERRA = 48.73 m2.
 S. SUELO SEL 1 = 6.87 m2.



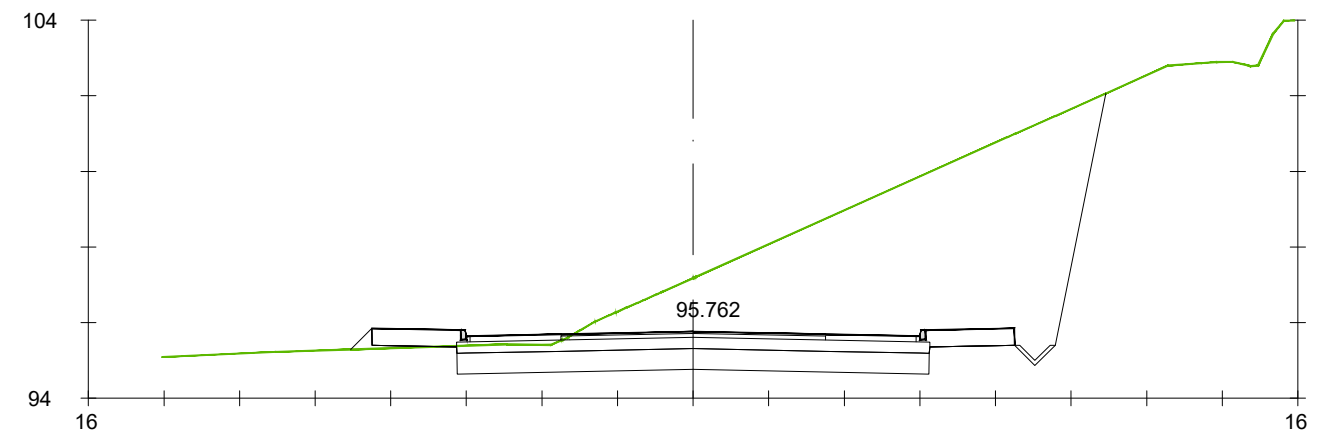
Pk=0+070

S. FIRME = 7.64 m2. S. TERRAPLEN = 0.29 m2.
 S. REVES CUNETETA = 0.13 m2. S. BORDILLO 15x25 = 0.07 m2.
 S. D TIERRA = 56.15 m2.
 S. SUELO SEL 1 = 6.87 m2.



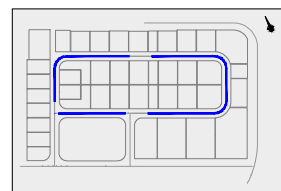
Pk=0+065

S. FIRME = 7.64 m2. S. TERRAPLEN = 0.41 m2.
 S. REVES CUNETETA = 0.13 m2. S. BORDILLO 15x25 = 0.07 m2.
 S. D TIERRA = 54.01 m2.
 S. SUELO SEL 1 = 6.87 m2.



Pk=0+075

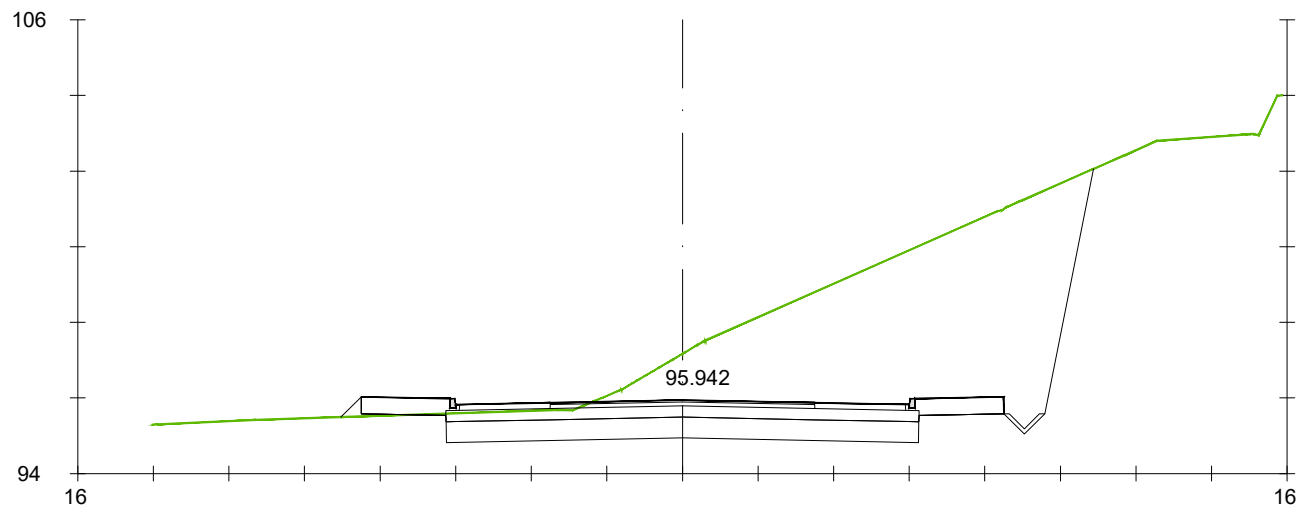
S. FIRME = 7.64 m2. S. TERRAPLEN = 0.24 m2.
 S. REVES CUNETETA = 0.13 m2. S. BORDILLO 15x25 = 0.07 m2.
 S. D TIERRA = 54.23 m2.
 S. SUELO SEL 1 = 6.87 m2.



H 1/200
 V 1/200

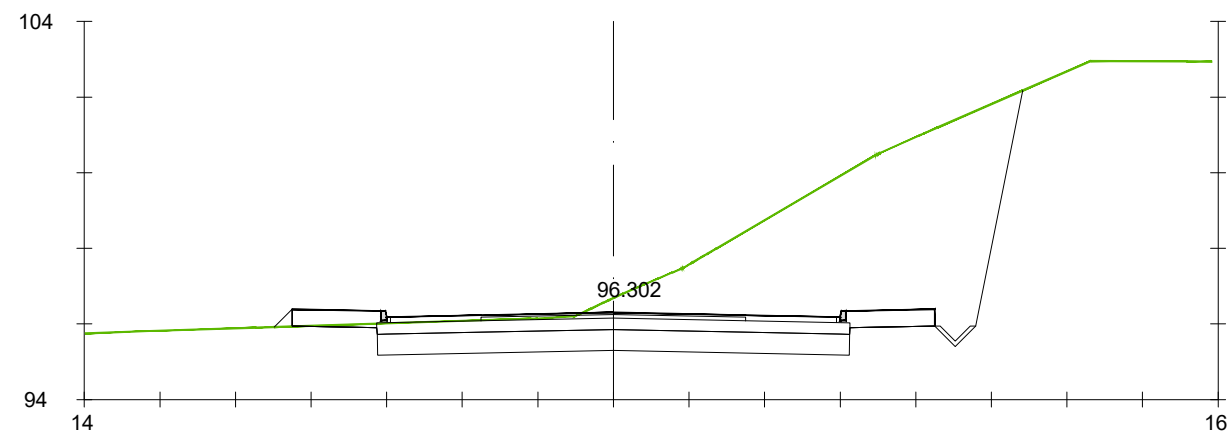
PROXECTO: PROXECTO DE URBANIZACIÓN DA FASE C DO PARQUE DE ACTIVIDADES ECONÓMICAS DE ARTEIXO, A CORUÑA		CONSULTOR: 	
TÍTULO DO PLANO: TRAZADO DE VIALES PERFILES TRANSVERSALES. EJE 2		DATA: SETEMBRO 2022	ESCALA: INDICADAS ORIGINAL A3
		Nº PLANO: 3.3.2	FOLLA...4...DE...25





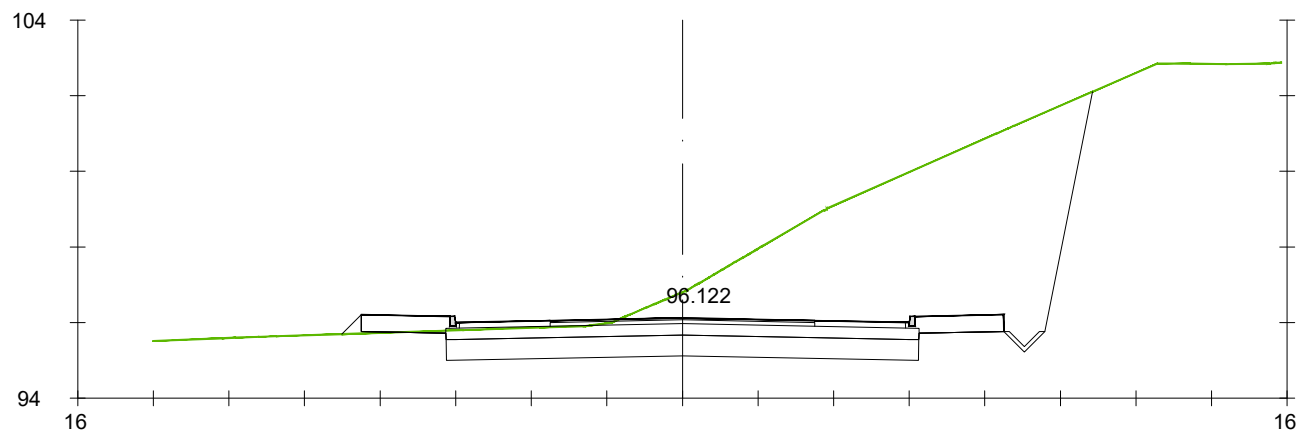
Pk=0+080

S. FIRME = 7.64 m2. S. TERRAPLEN = 0.19 m2.
 S. REVES CUNETETA = 0.13 m2. S. BORDILLO 15x25 = 0.07 m2.
 S. D TIERRA = 51.69 m2.
 S. SUELO SEL 1 = 6.87 m2.



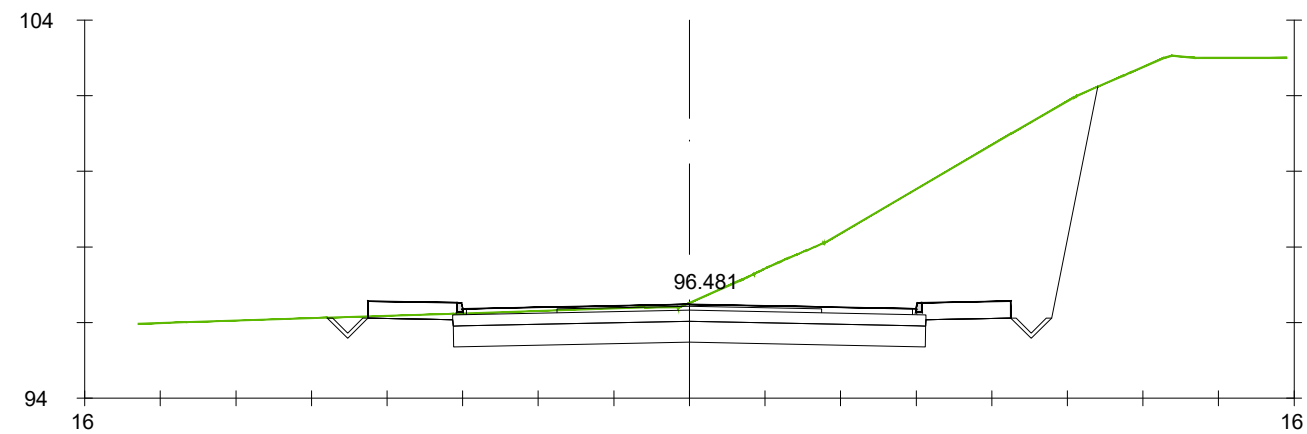
Pk=0+090

S. FIRME = 7.64 m2. S. TERRAPLEN = 0.11 m2.
 S. REVES CUNETETA = 0.13 m2. S. BORDILLO 15x25 = 0.07 m2.
 S. D TIERRA = 45.17 m2.
 S. SUELO SEL 1 = 6.87 m2.



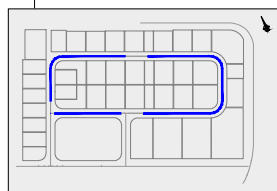
Pk=0+085

S. FIRME = 7.64 m2. S. TERRAPLEN = 0.15 m2.
 S. REVES CUNETETA = 0.13 m2. S. BORDILLO 15x25 = 0.07 m2.
 S. D TIERRA = 48.77 m2.
 S. SUELO SEL 1 = 6.87 m2.



Pk=0+095

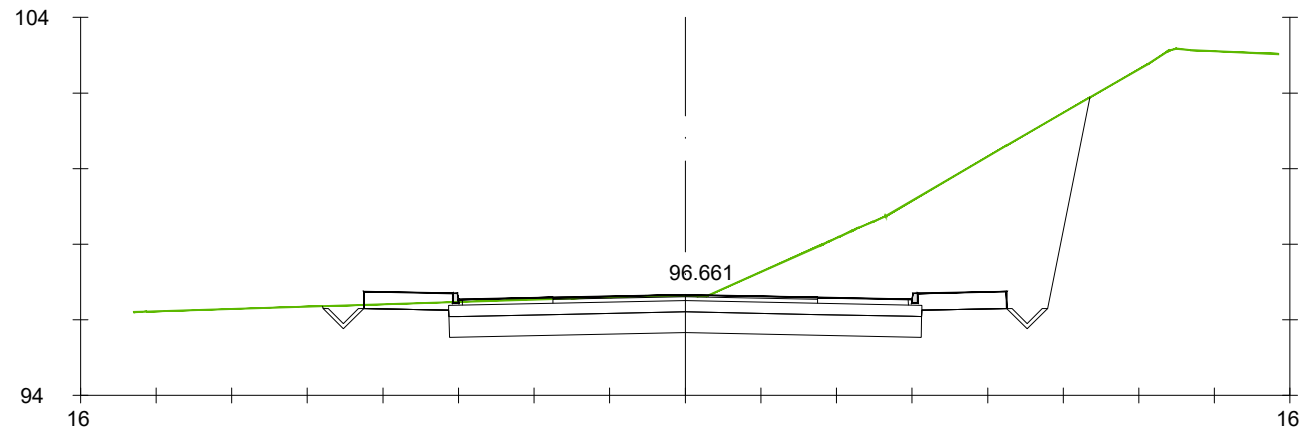
S. FIRME = 7.65 m2. S. BORDILLO 15x25 = 0.07 m2.
 S. REVES CUNETETA = 0.27 m2.
 S. D TIERRA = 41.21 m2.
 S. SUELO SEL 1 = 6.87 m2.



H 1/200
 V 1/200

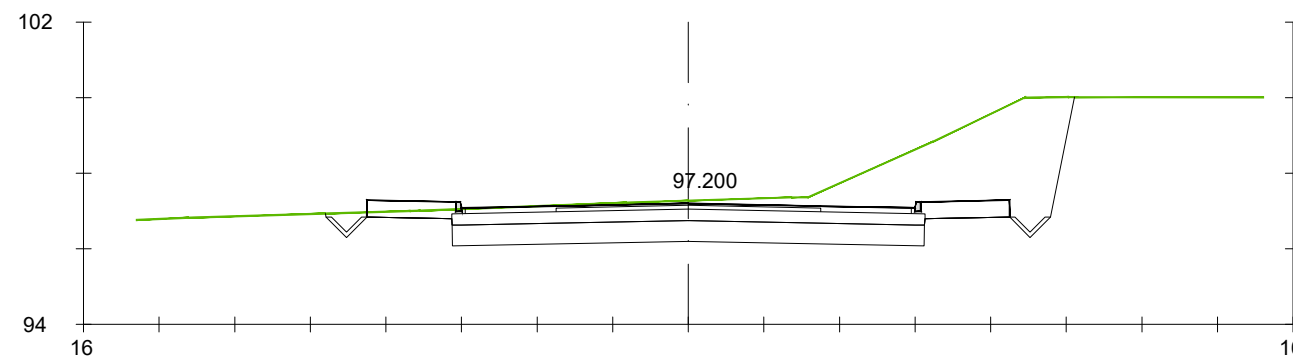
PROXECTO: PROXECTO DE URBANIZACIÓN DA FASE C DO PARQUE DE ACTIVIDADES ECONÓMICAS DE ARTEIXO, A CORUÑA	CONSULTOR:	
TÍTULO DO PLANO: TRAZADO DE VIALES PERFILES TRANSVERSALES. EJE 2	DATA: SETEMBRO 2022	ESCALA: INDICADAS ORIGINAL A3
	Nº PLANO: 3.3.2	FOLLA...5...DE...25





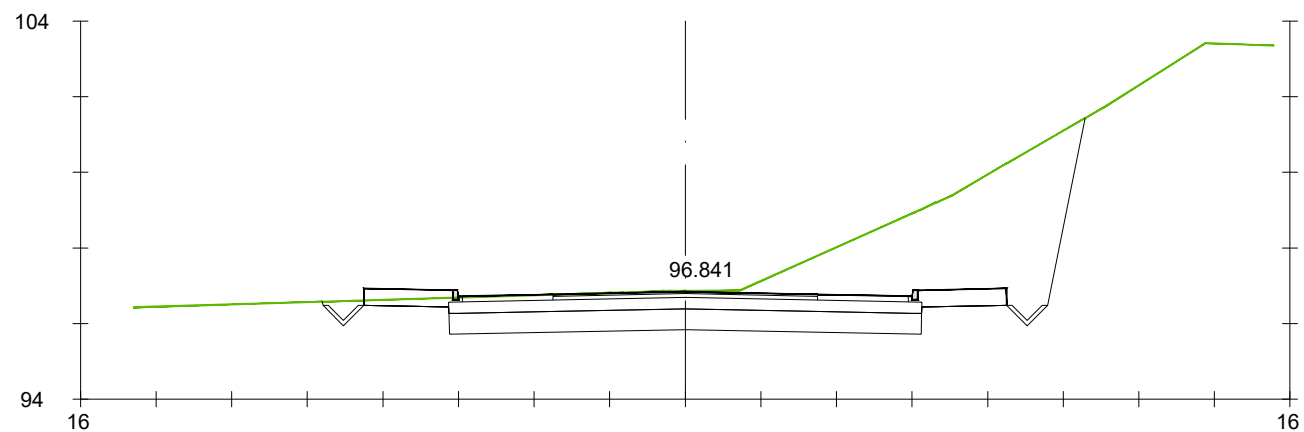
Pk=0+100

S. FIRME = 7.65 m2. S. BORDILLO 15x25 = 0.07 m2.
 S. REVES CUNETETA = 0.27 m2.
 S. D TIERRA = 36.78 m2.
 S. SUELO SEL 1 = 6.87 m2.



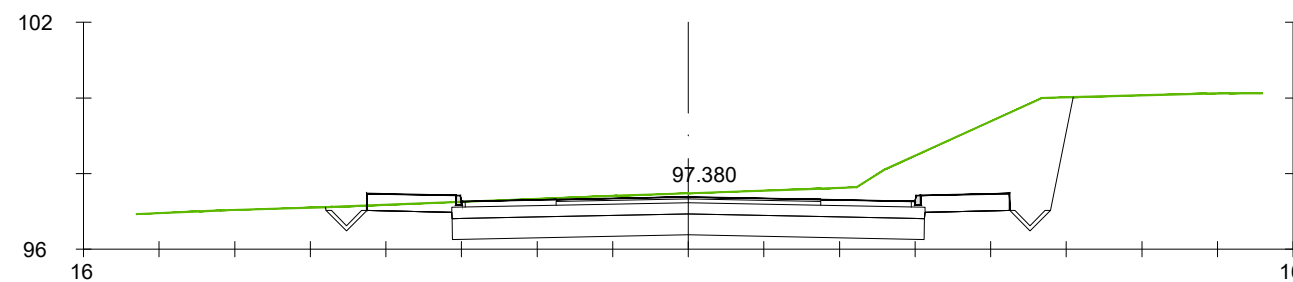
Pk=0+115

S. FIRME = 7.65 m2. S. BORDILLO 15x25 = 0.07 m2.
 S. REVES CUNETETA = 0.27 m2.
 S. D TIERRA = 27.09 m2.
 S. SUELO SEL 1 = 6.87 m2.



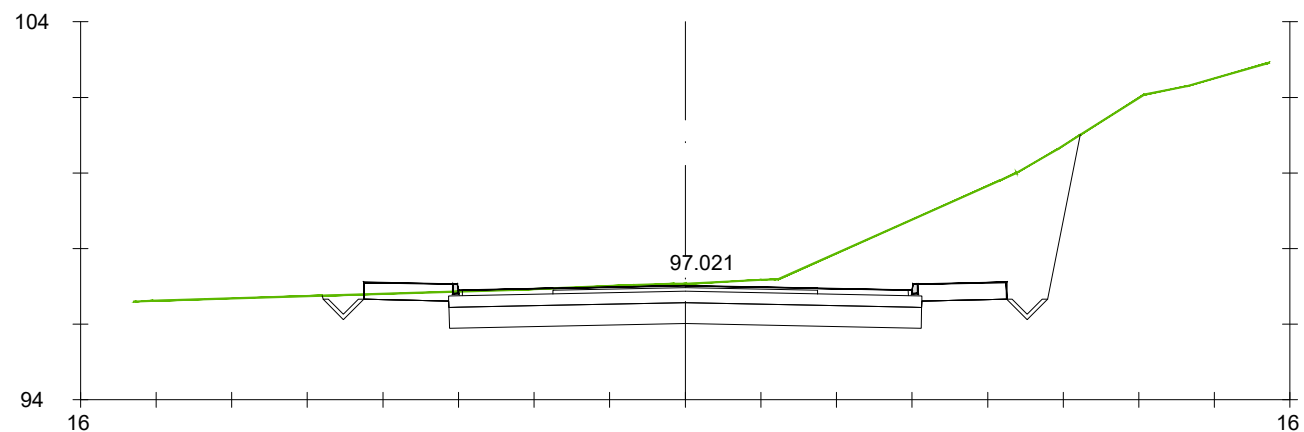
Pk=0+105

S. FIRME = 7.65 m2. S. BORDILLO 15x25 = 0.07 m2.
 S. REVES CUNETETA = 0.27 m2.
 S. D TIERRA = 33.01 m2.
 S. SUELO SEL 1 = 6.87 m2.



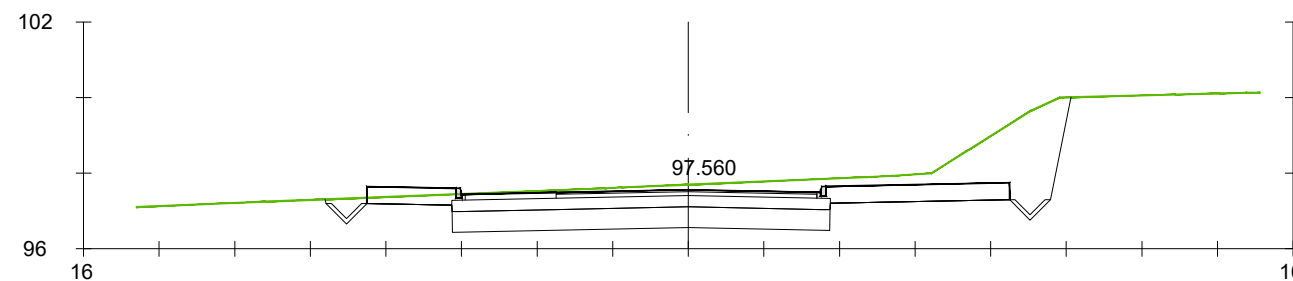
Pk=0+120

S. FIRME = 7.65 m2. S. BORDILLO 15x25 = 0.07 m2.
 S. REVES CUNETETA = 0.27 m2.
 S. D TIERRA = 25.18 m2.
 S. SUELO SEL 1 = 6.87 m2.



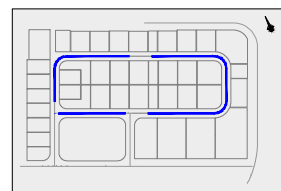
Pk=0+110

S. FIRME = 7.65 m2. S. BORDILLO 15x25 = 0.07 m2.
 S. REVES CUNETETA = 0.27 m2.
 S. D TIERRA = 29.81 m2.
 S. SUELO SEL 1 = 6.87 m2.



Pk=0+125

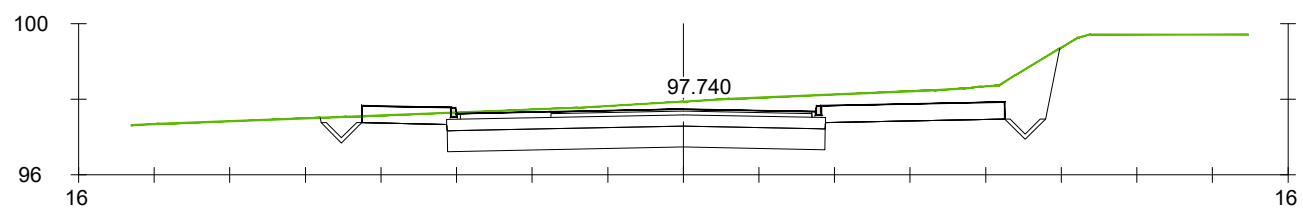
S. FIRME = 7.64 m2. S. BORDILLO 15x25 = 0.07 m2.
 S. REVES CUNETETA = 0.27 m2.
 S. D TIERRA = 20.52 m2.
 S. SUELO SEL 1 = 5.50 m2.



H 1/200
 V 1/200

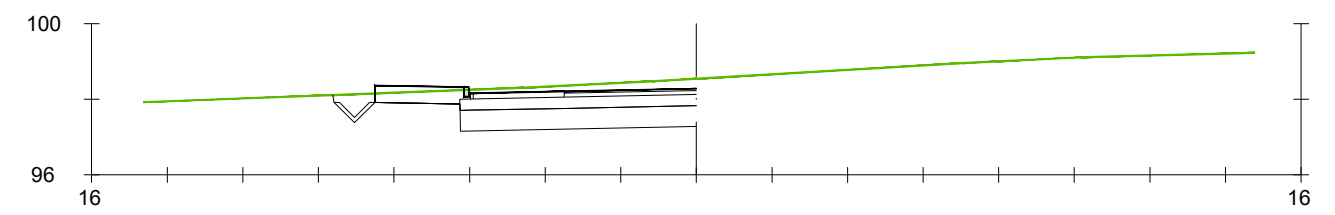
PROXECTO: PROXECTO DE URBANIZACIÓN DA FASE C DO PARQUE DE ACTIVIDADES ECONÓMICAS DE ARTEIXO, A CORUÑA	CONSULTOR:	
TÍTULO DO PLANO: TRAZADO DE VIALES PERFILES TRANSVERSALES. EJE 2	DATA: SETEMBRO 2022	ESCALA: INDICADAS ORIGINAL A3
	Nº PLANO: 3.3.2	FOLLA...6...DE...25





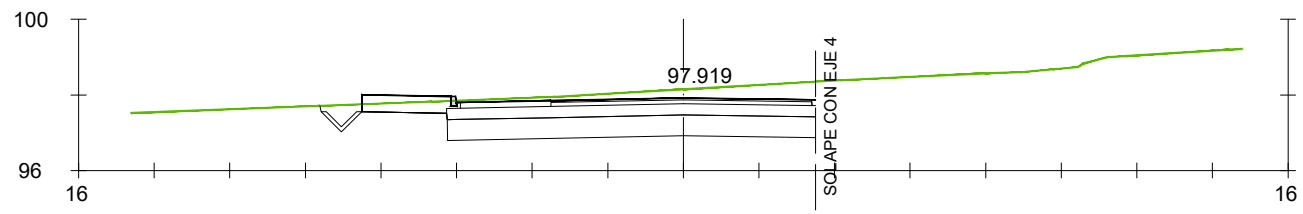
Pk=0+130

- S. FIRME = 7.64 m².
- S. BORDILLO 15x25 = 0.07 m².
- S. REVES CUNETETA = 0.27 m².
- S. D TIERRA = 18.65 m².
- S. SUELO SEL 1 = 5.50 m².



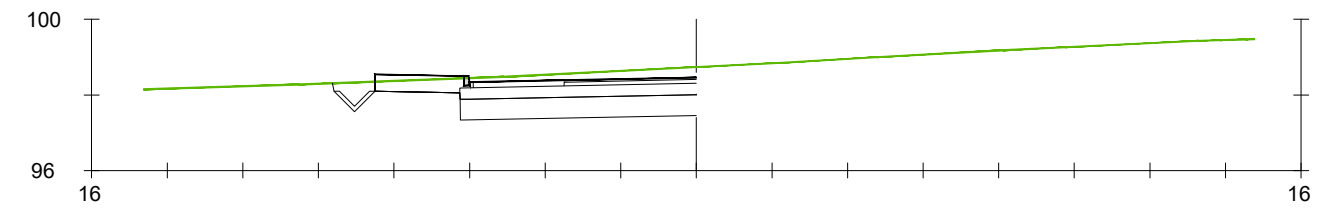
Pk=0+145

- S. FIRME = 3.82 m².
- S. BORDILLO 15x25 = 0.04 m².
- S. REVES CUNETETA = 0.13 m².
- S. D TIERRA = 8.48 m².
- S. SUELO SEL 1 = 3.44 m².



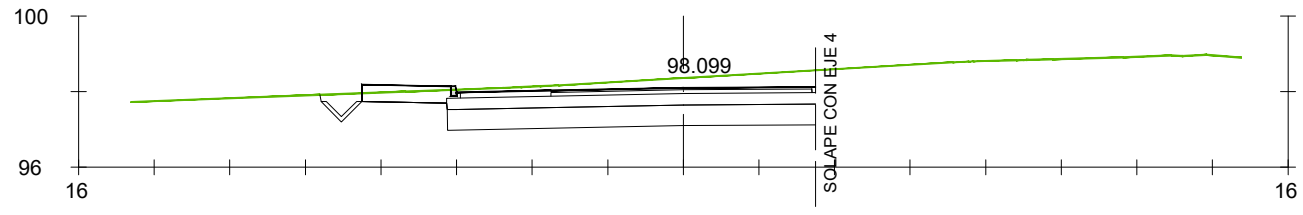
Pk=0+135

- S. FIRME = 5.40 m².
- S. BORDILLO 15x25 = 0.04 m².
- S. REVES CUNETETA = 0.13 m².
- S. D TIERRA = 12.83 m².
- S. SUELO SEL 1 = 5.36 m².



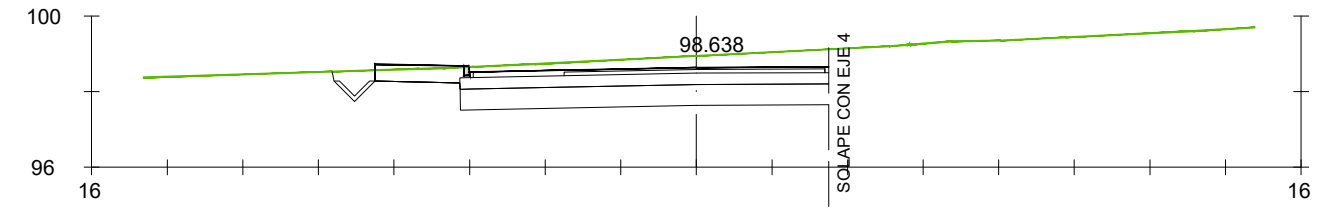
Pk=0+150

- S. FIRME = 3.82 m².
- S. BORDILLO 15x25 = 0.04 m².
- S. REVES CUNETETA = 0.13 m².
- S. D TIERRA = 8.68 m².
- S. SUELO SEL 1 = 3.44 m².



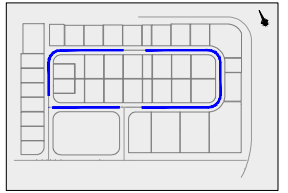
Pk=0+140

- S. FIRME = 5.40 m².
- S. BORDILLO 15x25 = 0.04 m².
- S. REVES CUNETETA = 0.13 m².
- S. D TIERRA = 13.06 m².
- S. SUELO SEL 1 = 5.36 m².



Pk=0+155

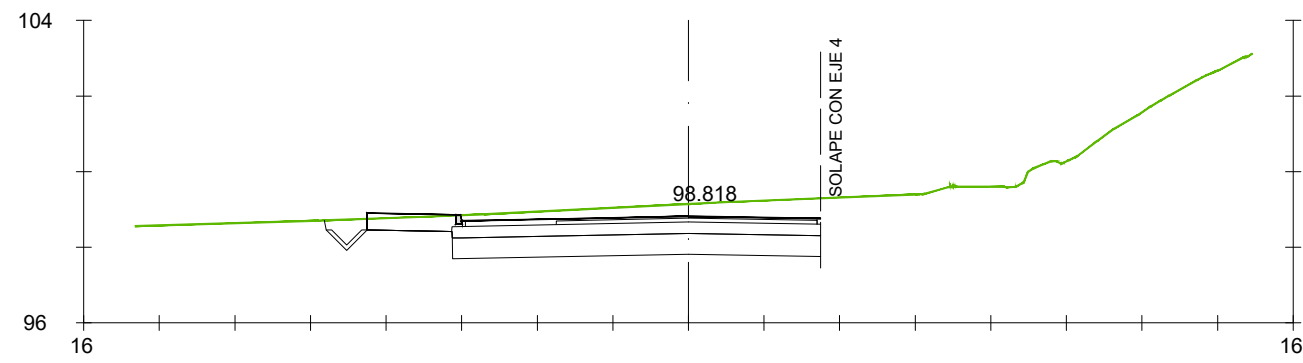
- S. FIRME = 5.40 m².
- S. BORDILLO 15x25 = 0.04 m².
- S. REVES CUNETETA = 0.13 m².
- S. D TIERRA = 13.79 m².
- S. SUELO SEL 1 = 5.36 m².



H 1/200
V 1/200

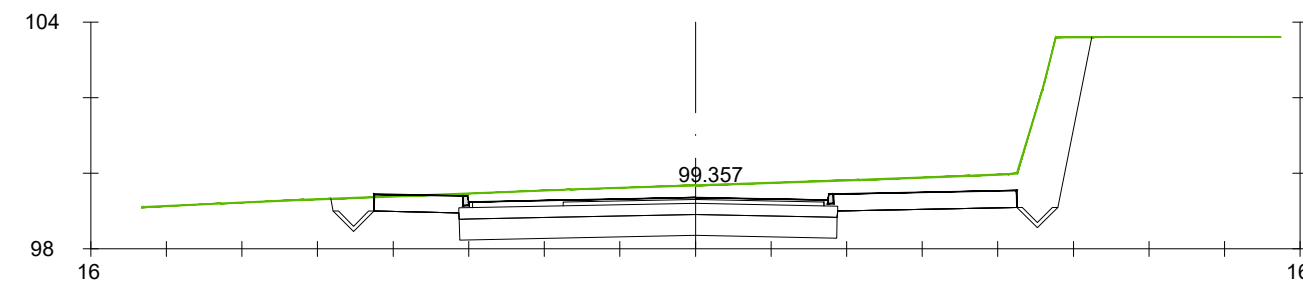
PROXECTO: PROXECTO DE URBANIZACIÓN DA FASE C DO PARQUE DE ACTIVIDADES ECONÓMICAS DE ARTEIXO, A CORUÑA		CONSULTOR:	
TÍTULO DO PLANO: TRAZADO DE VIALES PERFILES TRANSVERSALES. EJE 2		DATA: SETEMBRO 2022	ESCALA: INDICADAS ORIGINAL A3
		Nº PLANO: 3.3.2	FOLLA 7 DE 25





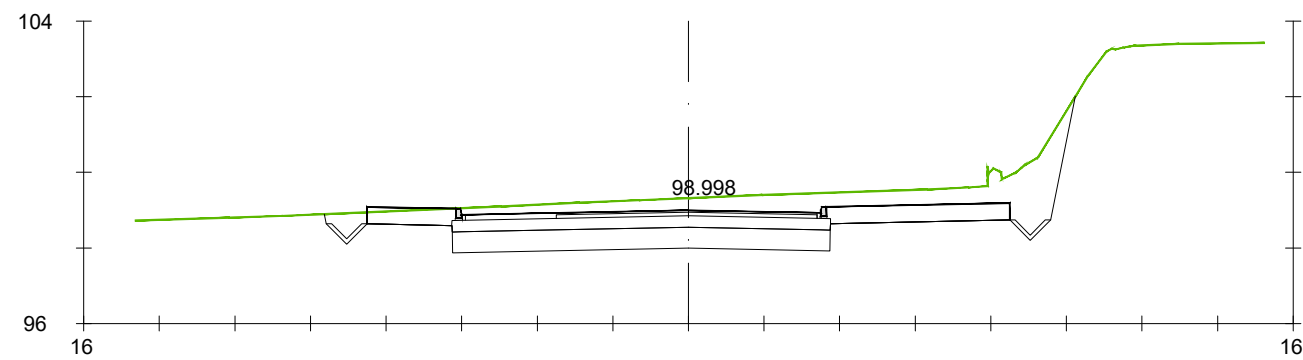
Pk=0+160

S. FIRME = 5.40 m2. S. BORDILLO 15x25 = 0.04 m2.
 S. REVES CUNETETA = 0.13 m2.
 S. D TIERRA = 14.12 m2.
 S. SUELO SEL 1 = 5.36 m2.



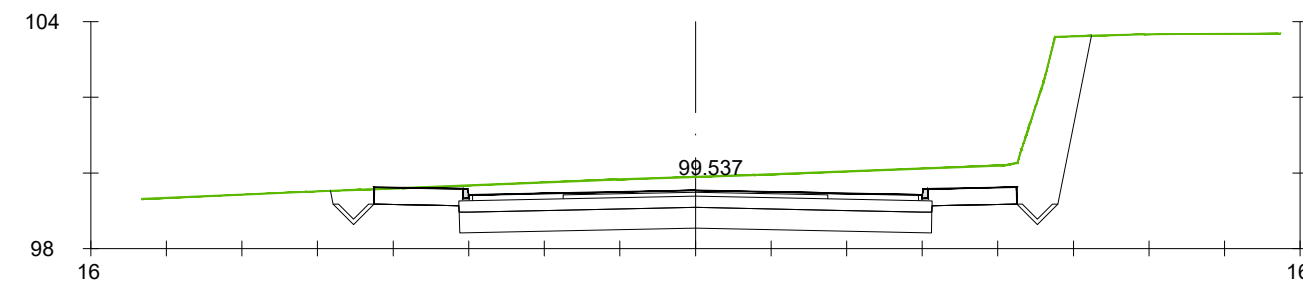
Pk=0+175

S. FIRME = 7.64 m2. S. BORDILLO 15x25 = 0.07 m2.
 S. REVES CUNETETA = 0.27 m2.
 S. D TIERRA = 24.23 m2.
 S. SUELO SEL 1 = 5.50 m2.



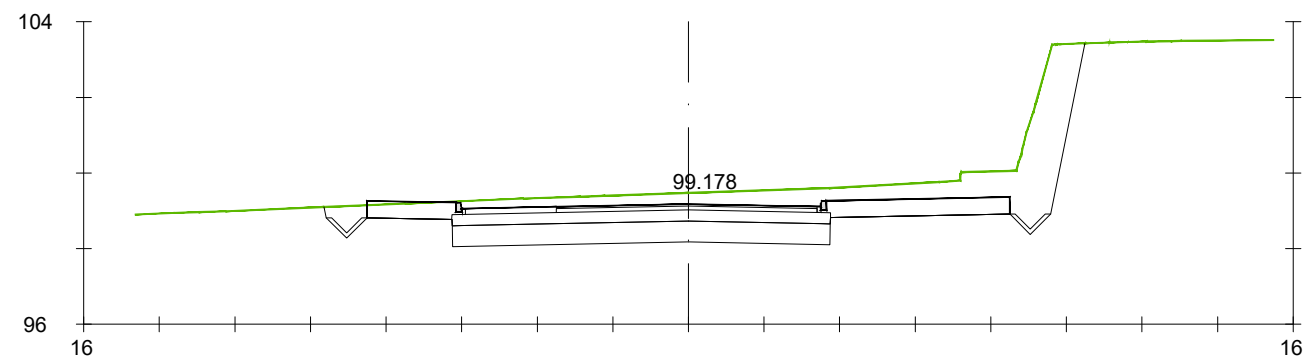
Pk=0+165

S. FIRME = 7.64 m2. S. BORDILLO 15x25 = 0.07 m2.
 S. REVES CUNETETA = 0.27 m2.
 S. D TIERRA = 21.62 m2.
 S. SUELO SEL 1 = 5.50 m2.



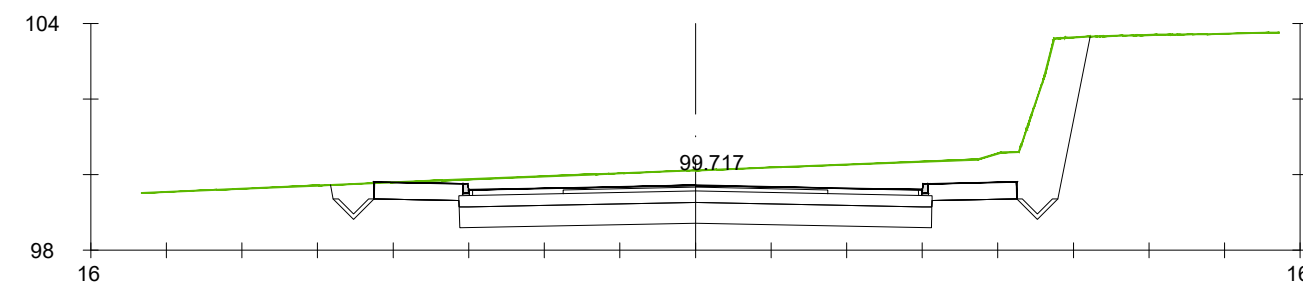
Pk=0+180

S. FIRME = 7.65 m2. S. BORDILLO 15x25 = 0.07 m2.
 S. REVES CUNETETA = 0.27 m2.
 S. D TIERRA = 27.03 m2.
 S. SUELO SEL 1 = 6.87 m2.



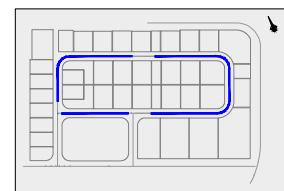
Pk=0+170

S. FIRME = 7.64 m2. S. BORDILLO 15x25 = 0.07 m2.
 S. REVES CUNETETA = 0.27 m2.
 S. D TIERRA = 23.96 m2.
 S. SUELO SEL 1 = 5.50 m2.



Pk=0+185

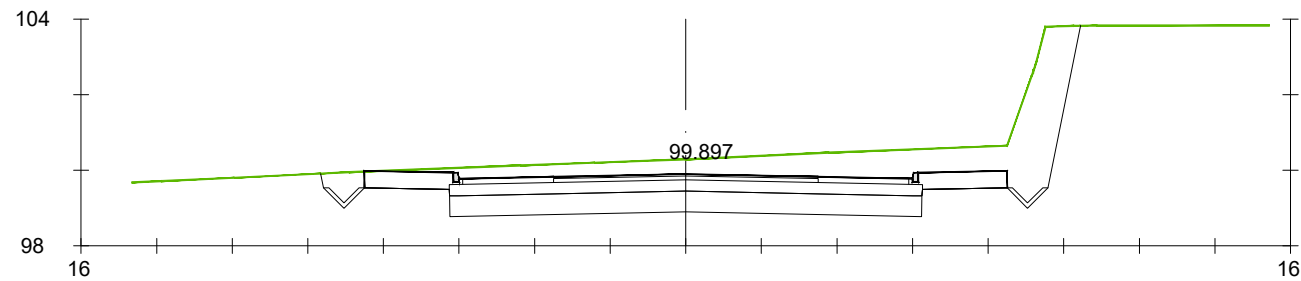
S. FIRME = 7.65 m2. S. BORDILLO 15x25 = 0.07 m2.
 S. REVES CUNETETA = 0.27 m2.
 S. D TIERRA = 27.60 m2.
 S. SUELO SEL 1 = 6.87 m2.



H 1/200
 V 1/200

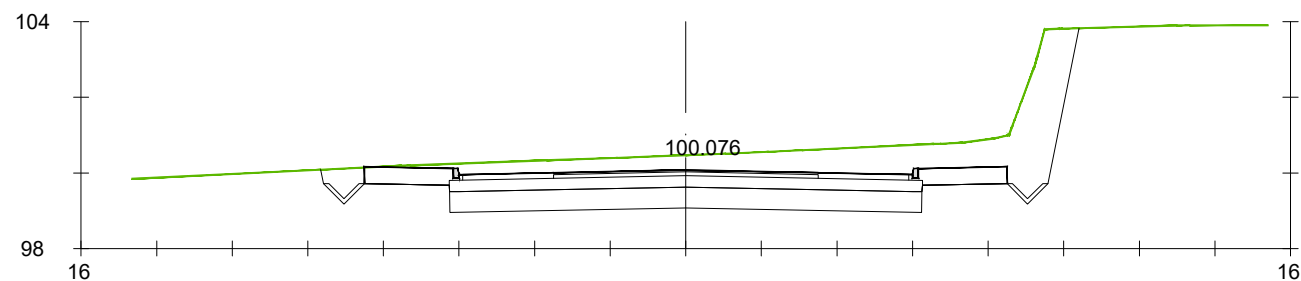
PROXECTO: PROXECTO DE URBANIZACIÓN DA FASE C DO PARQUE DE ACTIVIDADES ECONÓMICAS DE ARTEIXO, A CORUÑA		CONSULTOR: 	
TÍTULO DO PLANO: TRAZADO DE VIALES PERFILES TRANSVERSALES. EJE 2		DATA: SETEMBRO 2022	ESCALA: INDICADAS ORIGINAL A3
		Nº PLANO: 3.3.2	FOLLA...8...DE...25





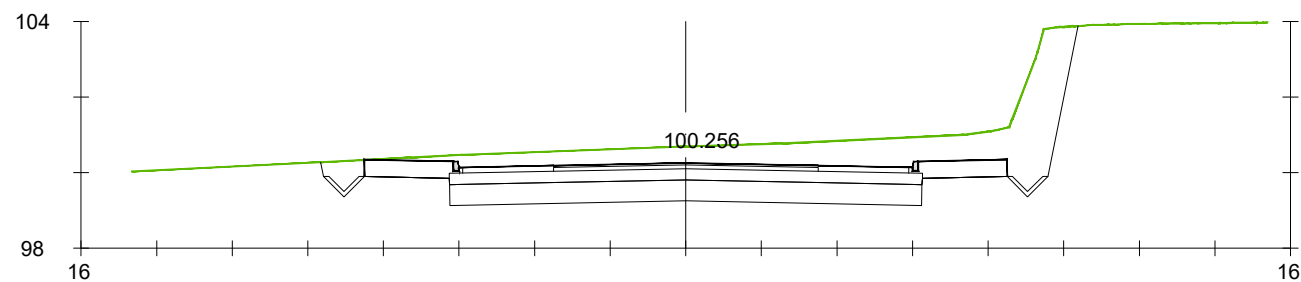
Pk=0+190

S. FIRME = 7.65 m2. S. BORDILLO 15x25 = 0.07 m2.
 S. REVES CUNETETA = 0.27 m2.
 S. D TIERRA = 27.68 m2.
 S. SUELO SEL 1 = 6.87 m2.



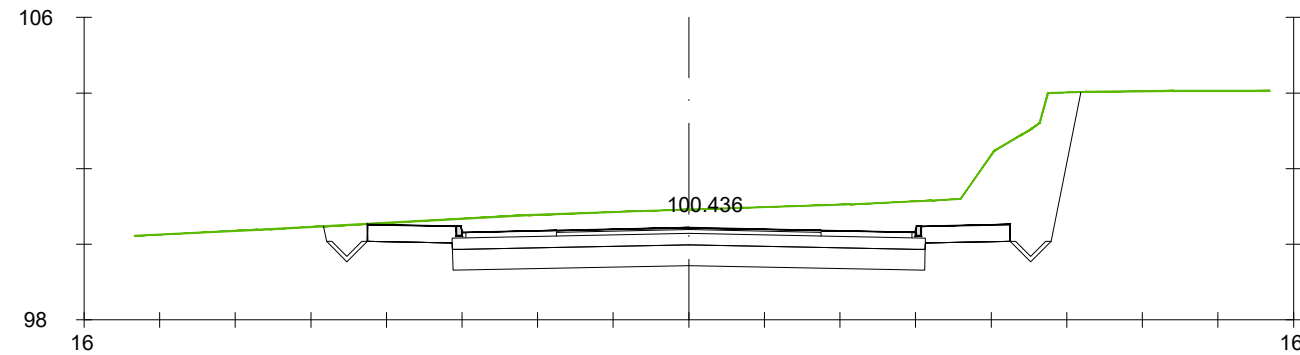
Pk=0+195

S. FIRME = 7.65 m2. S. BORDILLO 15x25 = 0.07 m2.
 S. REVES CUNETETA = 0.27 m2.
 S. D TIERRA = 27.58 m2.
 S. SUELO SEL 1 = 6.87 m2.



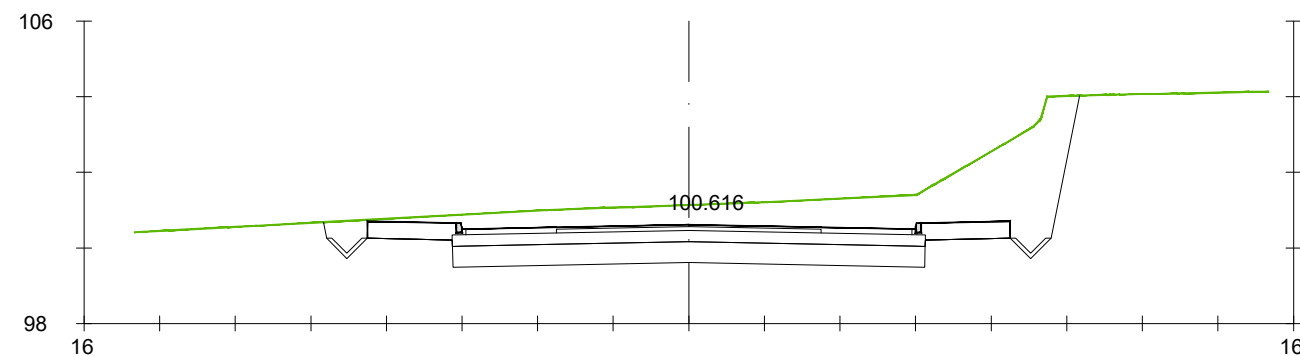
Pk=0+200

S. FIRME = 7.65 m2. S. BORDILLO 15x25 = 0.07 m2.
 S. REVES CUNETETA = 0.27 m2.
 S. D TIERRA = 27.92 m2.
 S. SUELO SEL 1 = 6.87 m2.



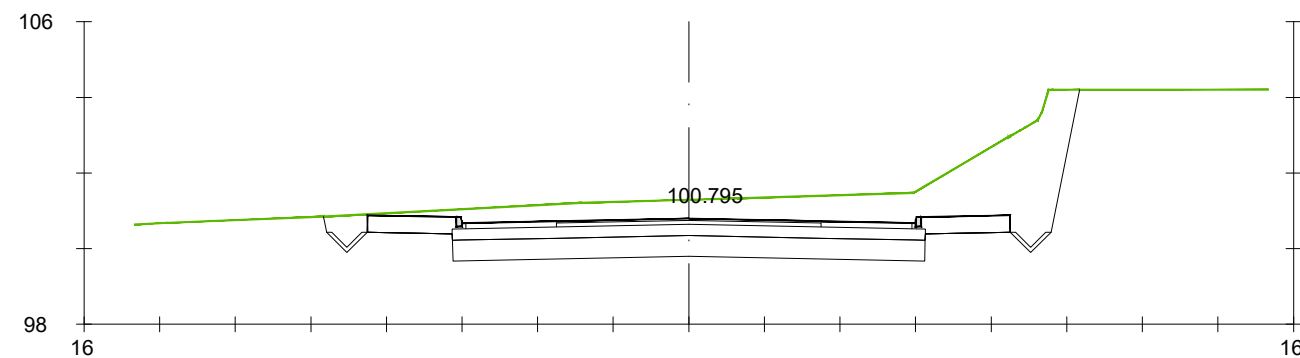
Pk=0+205

S. FIRME = 7.65 m2. S. BORDILLO 15x25 = 0.07 m2.
 S. REVES CUNETETA = 0.27 m2.
 S. D TIERRA = 30.15 m2.
 S. SUELO SEL 1 = 6.87 m2.



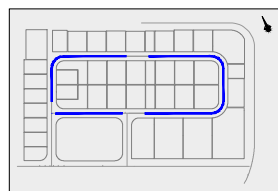
Pk=0+210

S. FIRME = 7.65 m2. S. BORDILLO 15x25 = 0.07 m2.
 S. REVES CUNETETA = 0.27 m2.
 S. D TIERRA = 31.33 m2.
 S. SUELO SEL 1 = 6.87 m2.



Pk=0+215

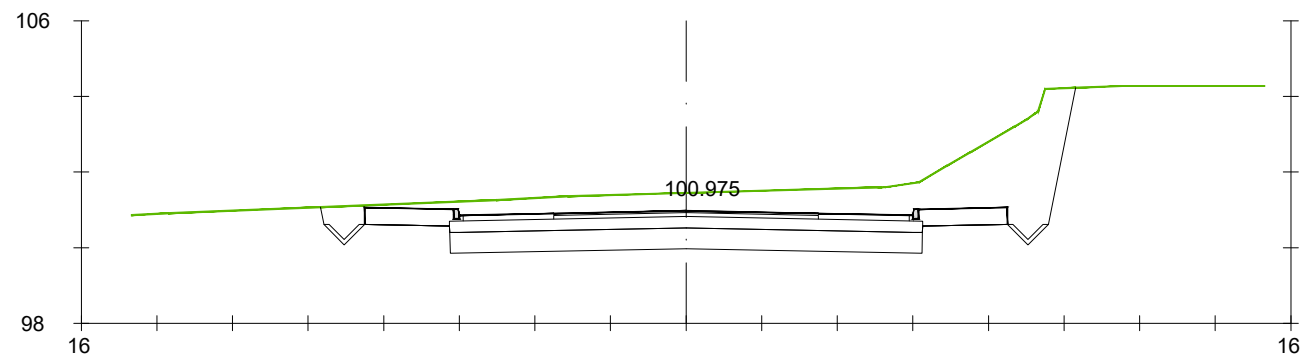
S. FIRME = 7.65 m2. S. BORDILLO 15x25 = 0.07 m2.
 S. REVES CUNETETA = 0.27 m2.
 S. D TIERRA = 30.67 m2.
 S. SUELO SEL 1 = 6.87 m2.



H 1/200
 V 1/200

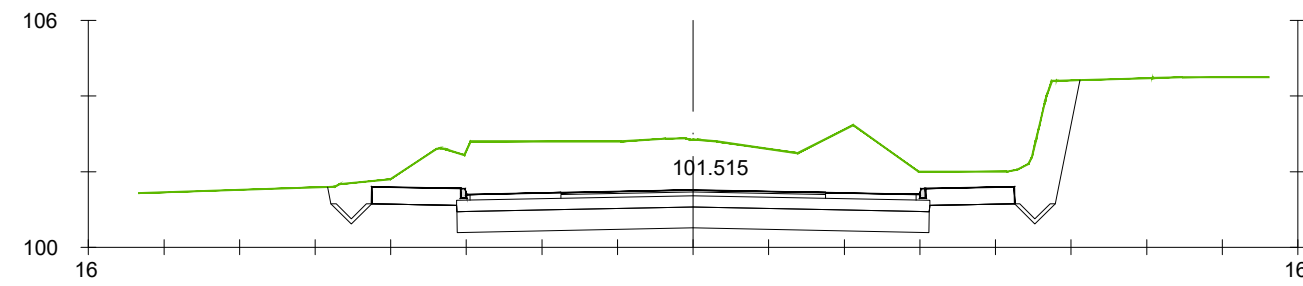
PROXECTO: PROXECTO DE URBANIZACIÓN DA FASE C DO PARQUE DE ACTIVIDADES ECONÓMICAS DE ARTEIXO, A CORUÑA		CONSULTOR: 	
TÍTULO DO PLANO: TRAZADO DE VIALES PERFILES TRANSVERSALES. EJE 2		DATA: SETEMBRO 2022	ESCALA: INDICADAS ORIGINAL A3
		Nº PLANO: 3.3.2	FOLLA...9...DE...25





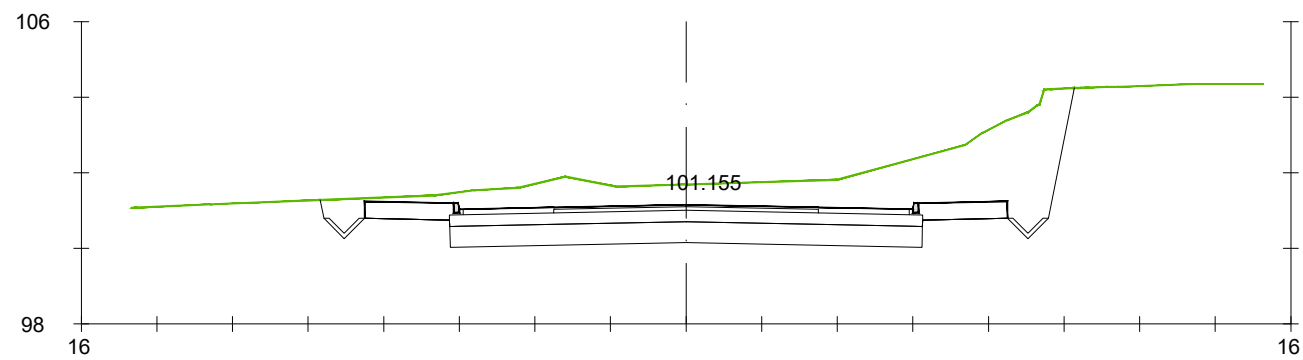
Pk=0+220

S. FIRME = 7.65 m2. S. BORDILLO 15x25 = 0.07 m2.
 S. REVES CUNETETA = 0.27 m2.
 S. D TIERRA = 30.14 m2.
 S. SUELO SEL 1 = 6.87 m2.



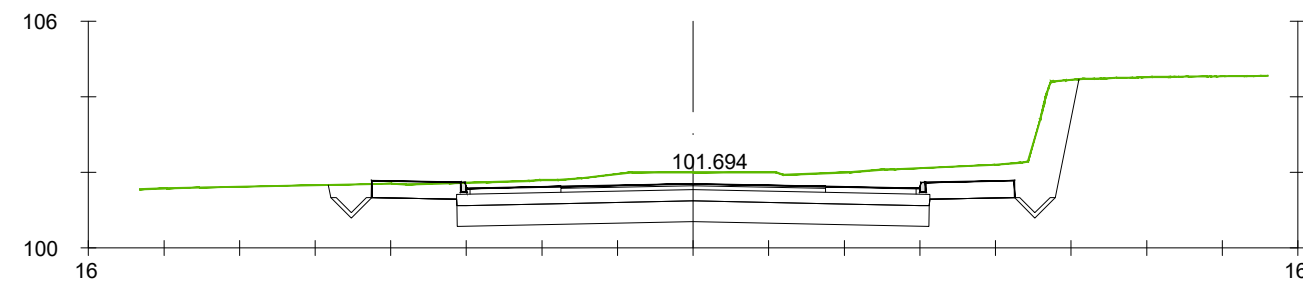
Pk=0+235

S. FIRME = 7.65 m2. S. BORDILLO 15x25 = 0.07 m2.
 S. REVES CUNETETA = 0.27 m2.
 S. D TIERRA = 37.17 m2.
 S. SUELO SEL 1 = 6.87 m2.



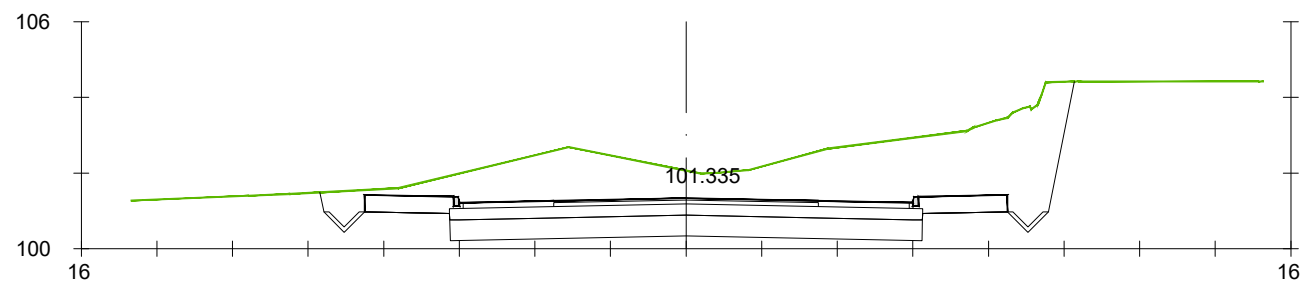
Pk=0+225

S. FIRME = 7.65 m2. S. BORDILLO 15x25 = 0.07 m2.
 S. REVES CUNETETA = 0.27 m2.
 S. D TIERRA = 32.53 m2.
 S. SUELO SEL 1 = 6.87 m2.



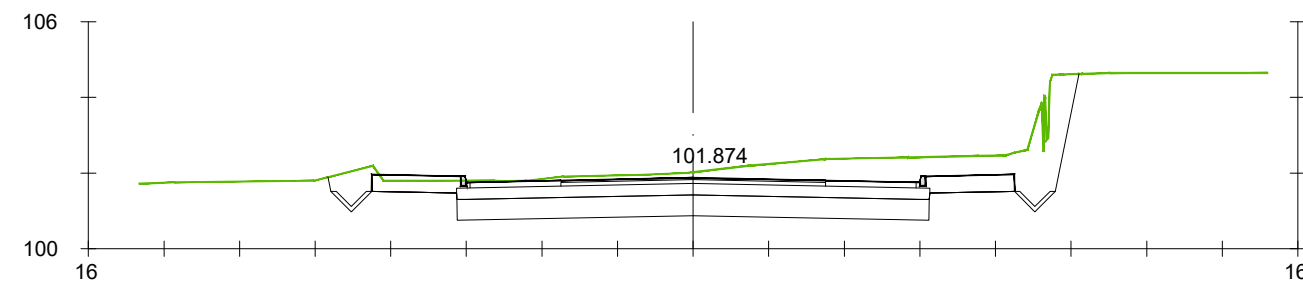
Pk=0+240

S. FIRME = 7.65 m2. S. BORDILLO 15x25 = 0.07 m2.
 S. REVES CUNETETA = 0.27 m2.
 S. D TIERRA = 22.99 m2.
 S. SUELO SEL 1 = 6.87 m2.



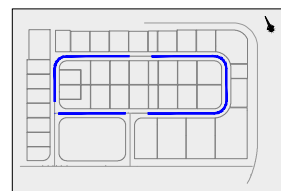
Pk=0+230

S. FIRME = 7.65 m2. S. BORDILLO 15x25 = 0.07 m2.
 S. REVES CUNETETA = 0.27 m2.
 S. D TIERRA = 38.65 m2.
 S. SUELO SEL 1 = 6.87 m2.



Pk=0+245

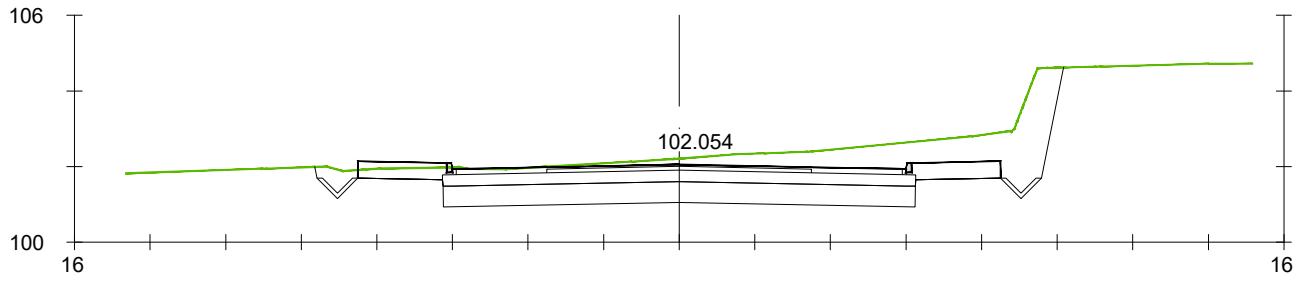
S. FIRME = 7.65 m2. S. BORDILLO 15x25 = 0.07 m2.
 S. REVES CUNETETA = 0.27 m2.
 S. D TIERRA = 22.91 m2.
 S. SUELO SEL 1 = 6.87 m2.



H 1/200
 V 1/200

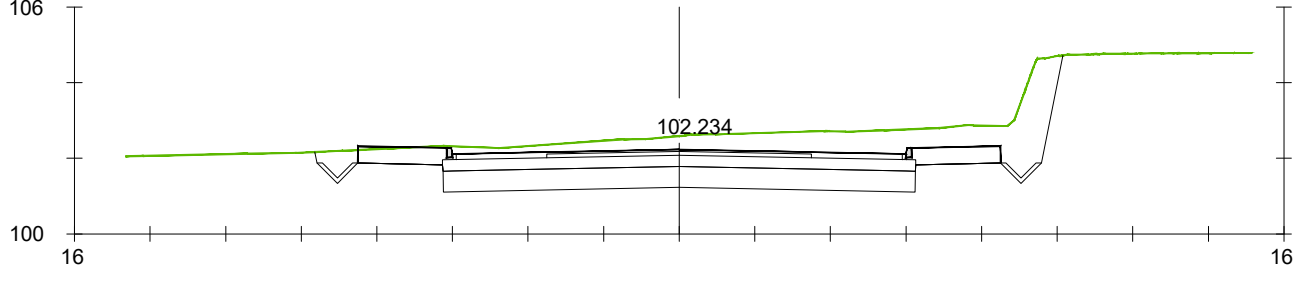
PROXECTO: PROXECTO DE URBANIZACIÓN DA FASE C DO PARQUE DE ACTIVIDADES ECONÓMICAS DE ARTEIXO, A CORUÑA		CONSULTOR:	
TÍTULO DO PLANO: TRAZADO DE VIALES PERFILES TRANSVERSALES. EJE 2		DATA: SETEMBRO 2022	ESCALA: INDICADAS ORIGINAL A3
		Nº PLANO: 3.3.2	FOLLA...10...DE...25





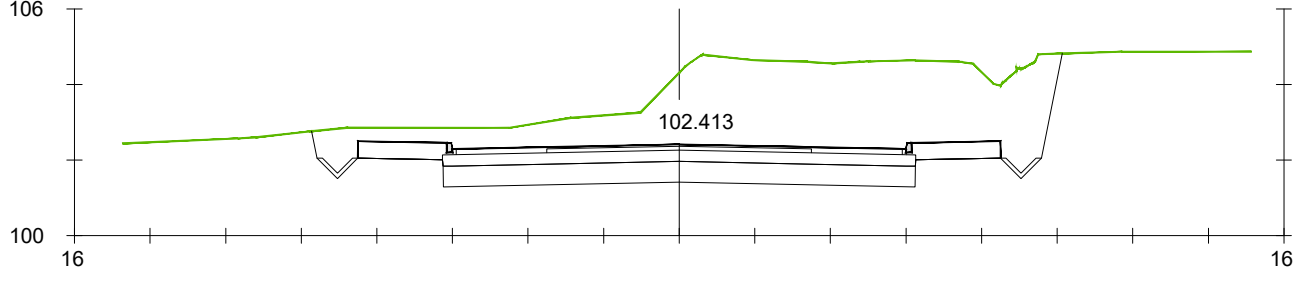
Pk=0+250

S. FIRME = 7.65 m2. S. BORDILLO 15x25 = 0.07 m2.
 S. REVES CUNETETA = 0.27 m2.
 S. D TIERRA = 22.30 m2.
 S. SUELO SEL 1 = 6.87 m2.



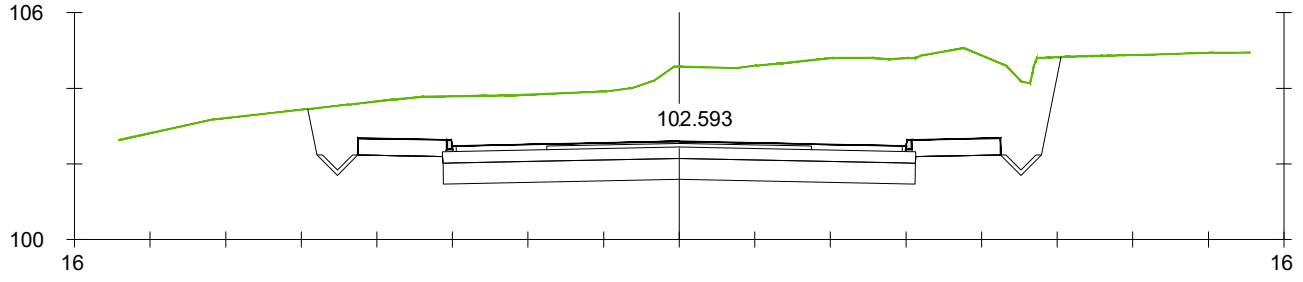
Pk=0+255

S. FIRME = 7.65 m2. S. BORDILLO 15x25 = 0.07 m2.
 S. REVES CUNETETA = 0.27 m2.
 S. D TIERRA = 23.95 m2.
 S. SUELO SEL 1 = 6.87 m2.



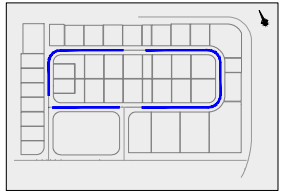
Pk=0+260

S. FIRME = 7.65 m2. S. BORDILLO 15x25 = 0.07 m2.
 S. REVES CUNETETA = 0.27 m2.
 S. D TIERRA = 43.80 m2.
 S. SUELO SEL 1 = 6.87 m2.

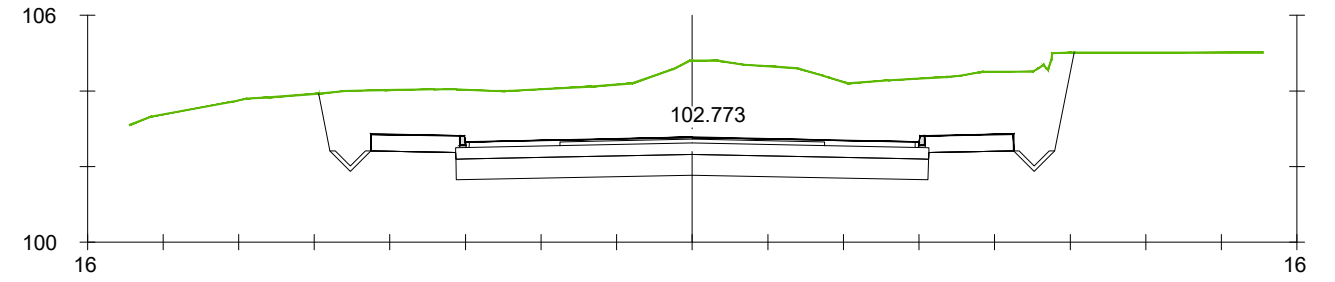


Pk=0+265

S. FIRME = 7.65 m2. S. BORDILLO 15x25 = 0.07 m2.
 S. REVES CUNETETA = 0.27 m2.
 S. D TIERRA = 49.41 m2.
 S. SUELO SEL 1 = 6.87 m2.

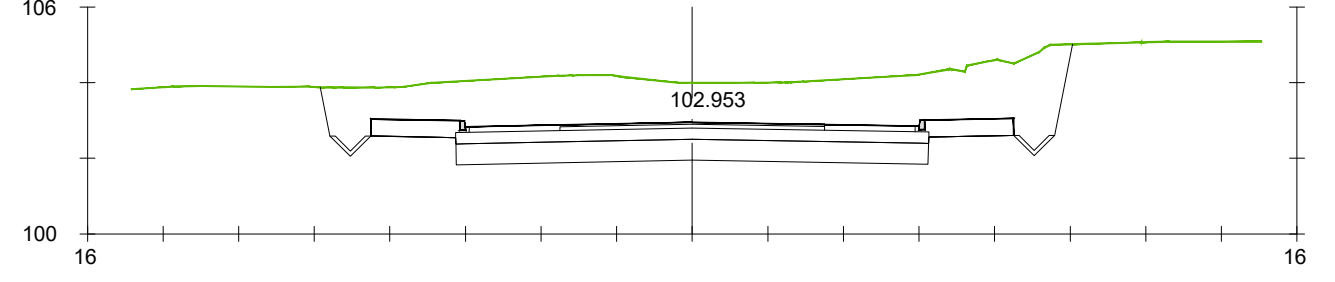


H 1/200
 V 1/200



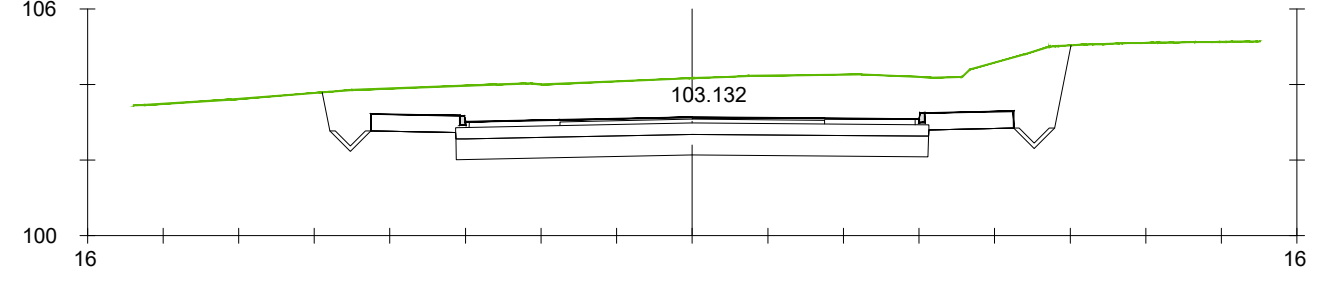
Pk=0+270

S. FIRME = 7.65 m2. S. BORDILLO 15x25 = 0.07 m2.
 S. REVES CUNETETA = 0.27 m2.
 S. D TIERRA = 46.70 m2.
 S. SUELO SEL 1 = 6.87 m2.



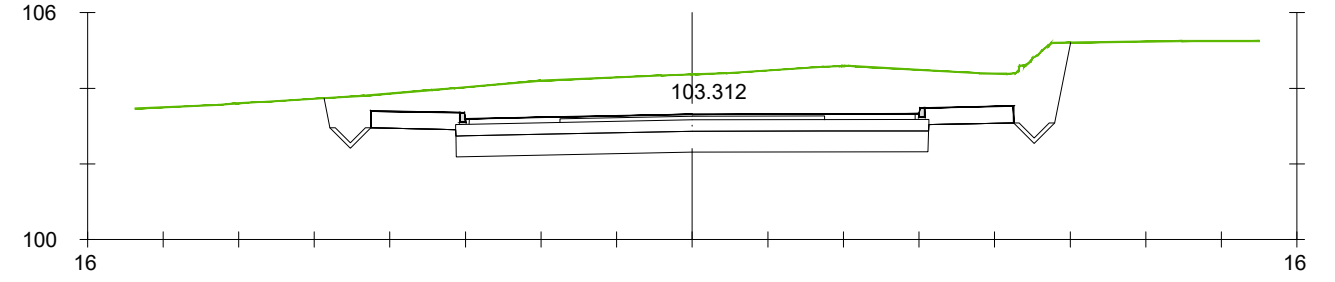
Pk=0+275

S. FIRME = 7.65 m2. S. BORDILLO 15x25 = 0.07 m2.
 S. REVES CUNETETA = 0.27 m2.
 S. D TIERRA = 39.79 m2.
 S. SUELO SEL 1 = 6.87 m2.



Pk=0+280

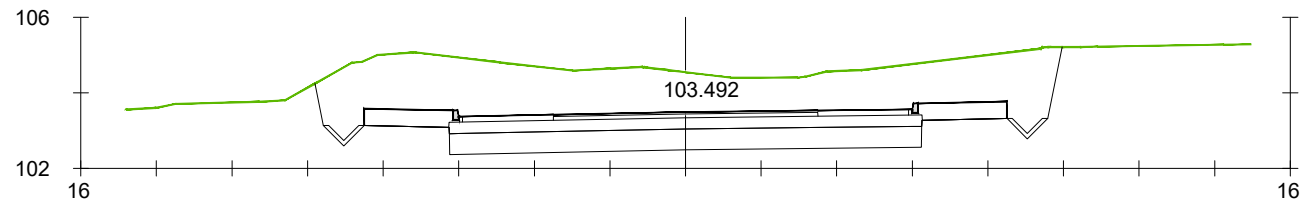
S. FIRME = 7.65 m2. S. BORDILLO 15x25 = 0.07 m2.
 S. REVES CUNETETA = 0.27 m2.
 S. D TIERRA = 36.31 m2.
 S. SUELO SEL 1 = 6.87 m2.



Pk=0+285

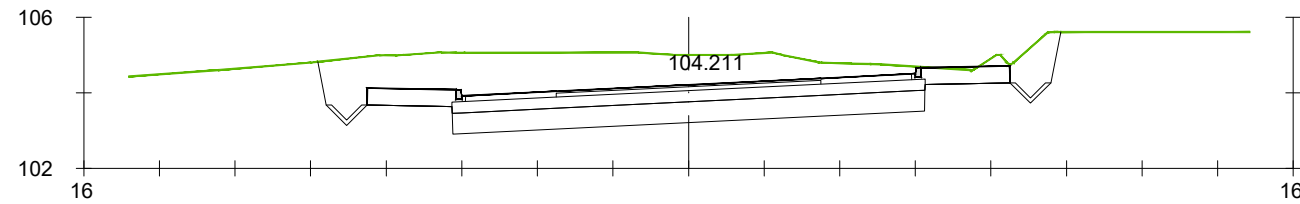
S. FIRME = 7.65 m2. S. BORDILLO 15x25 = 0.07 m2.
 S. REVES CUNETETA = 0.27 m2.
 S. D TIERRA = 35.07 m2.
 S. SUELO SEL 1 = 6.87 m2.

PROXECTO: PROXECTO DE URBANIZACIÓN DA FASE C DO PARQUE DE ACTIVIDADES ECONÓMICAS DE ARTEIXO, A CORUÑA		CONSULTOR: 	
TÍTULO DO PLANO: TRAZADO DE VIALES PERFILES TRANSVERSALES. EJE 2		DATA: SETEMBRO 2022	ESCALA: INDICADAS ORIGINAL A3
		Nº PLANO: 3.3.2	FOLLA...11 DE...25



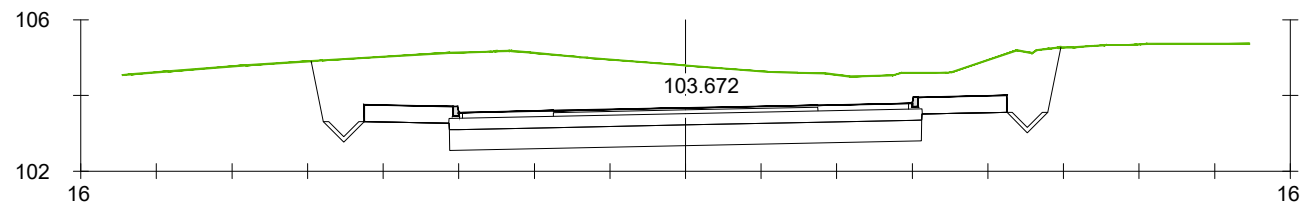
Pk=0+290

S. FIRME = 7.65 m². S. BORDILLO 15x25 = 0.07 m².
 S. REVES CUNETETA = 0.27 m².
 S. D TIERRA = 39.32 m².
 S. SUELO SEL 1 = 6.87 m².



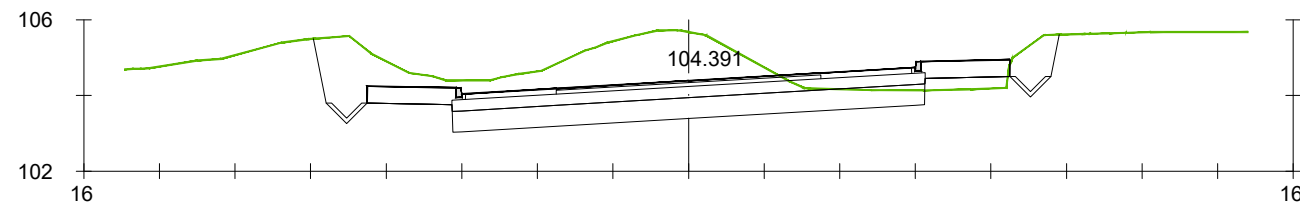
Pk=0+310

S. FIRME = 7.65 m². S. BORDILLO 15x25 = 0.07 m².
 S. REVES CUNETETA = 0.27 m².
 S. D TIERRA = 29.30 m².
 S. SUELO SEL 1 = 6.87 m².



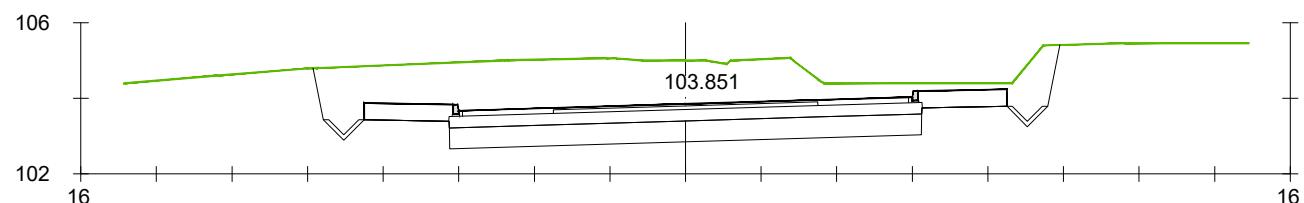
Pk=0+295

S. FIRME = 7.65 m². S. BORDILLO 15x25 = 0.07 m².
 S. REVES CUNETETA = 0.27 m².
 S. D TIERRA = 38.33 m².
 S. SUELO SEL 1 = 6.87 m².



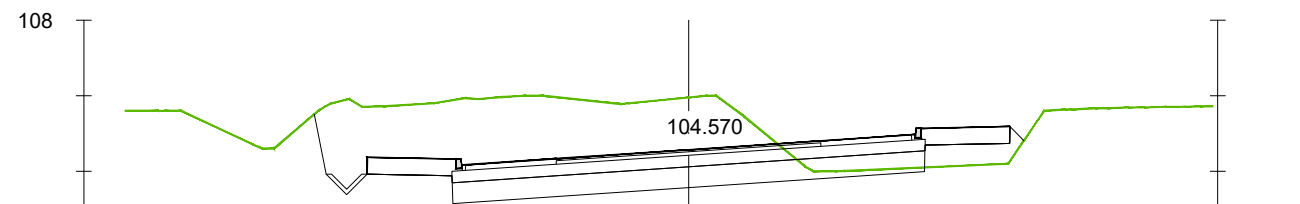
Pk=0+315

S. FIRME = 7.65 m². S. TERRAPLEN = 0.68 m².
 S. REVES CUNETETA = 0.27 m². S. BORDILLO 15x25 = 0.07 m².
 S. D TIERRA = 23.38 m².
 S. SUELO SEL 1 = 6.87 m².



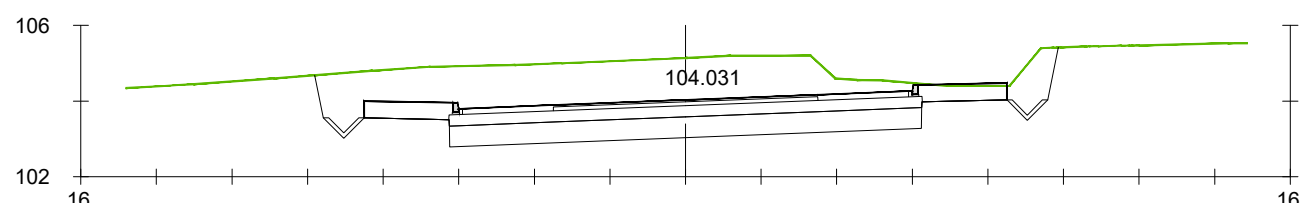
Pk=0+300

S. FIRME = 7.65 m². S. BORDILLO 15x25 = 0.07 m².
 S. REVES CUNETETA = 0.27 m².
 S. D TIERRA = 33.65 m².
 S. SUELO SEL 1 = 6.87 m².



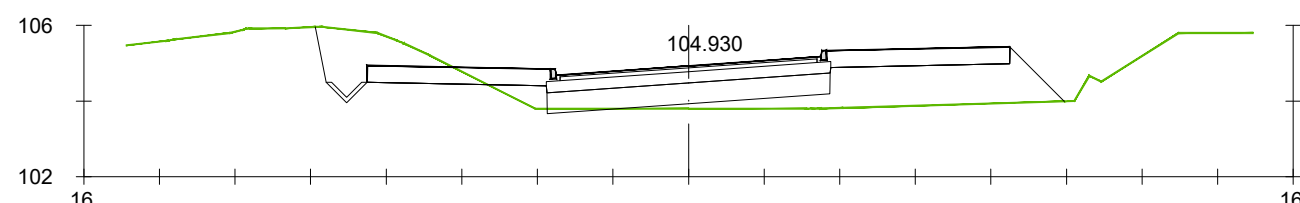
Pk=0+320

S. FIRME = 7.64 m². S. TERRAPLEN = 1.43 m².
 S. REVES CUNETETA = 0.13 m². S. BORDILLO 15x25 = 0.07 m².
 S. D TIERRA = 28.26 m².
 S. SUELO SEL 1 = 6.87 m².



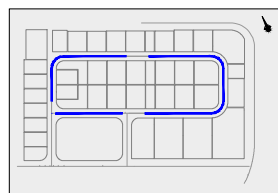
Pk=0+305

S. FIRME = 7.65 m². S. BORDILLO 15x25 = 0.07 m².
 S. REVES CUNETETA = 0.27 m².
 S. D TIERRA = 31.28 m².
 S. SUELO SEL 1 = 6.87 m².



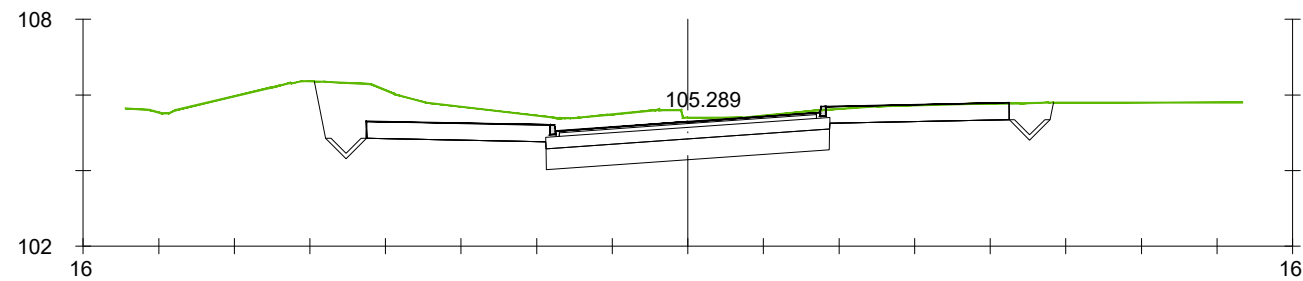
Pk=0+330

S. FIRME = 7.63 m². S. TERRAPLEN = 7.75 m².
 S. REVES CUNETETA = 0.13 m². S. BORDILLO 15x25 = 0.07 m².
 S. D TIERRA = 4.52 m².
 S. SUELO SEL 1 = 4.12 m².



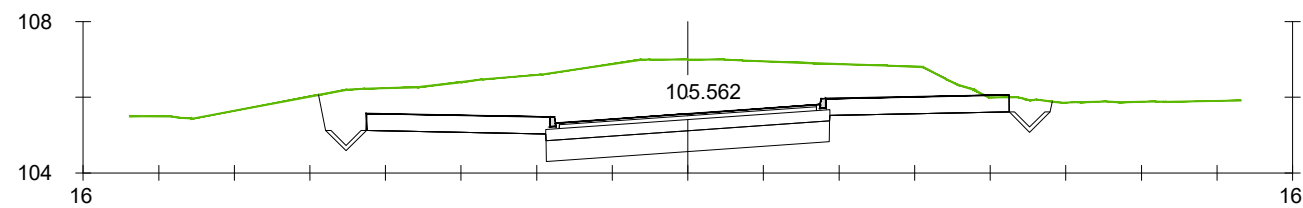
H 1/200
 V 1/200

PROXECTO: PROXECTO DE URBANIZACIÓN DA FASE C DO PARQUE DE ACTIVIDADES ECONÓMICAS DE ARTEIXO, A CORUÑA		CONSULTOR: 	
TÍTULO DO PLANO: TRAZADO DE VIALES PERFILES TRANSVERSALES. EJE 2		DATA: SETEMBRO 2022	ESCALA: INDICADAS ORIGINAL A3
		Nº PLANO: 3.3.2	FOLLA...12 DE...25



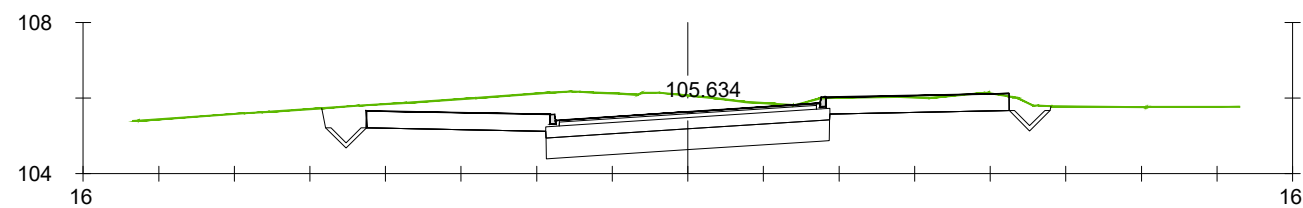
Pk=0+340

S. FIRME = 7.63 m2. S. BORDILLO 15x25 = 0.07 m2.
S. REVES CUNETETA = 0.27 m2.
S. D TIERRA = 18.30 m2.
S. SUELO SEL 1 = 4.12 m2.



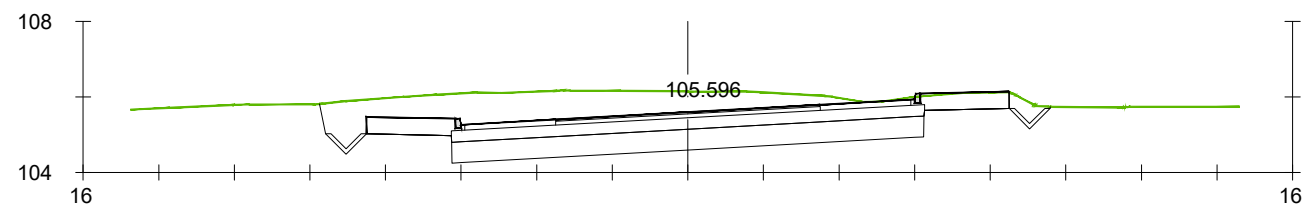
Pk=0+350

S. FIRME = 7.63 m2. S. BORDILLO 15x25 = 0.07 m2.
S. REVES CUNETETA = 0.27 m2.
S. D TIERRA = 30.88 m2.
S. SUELO SEL 1 = 4.12 m2.



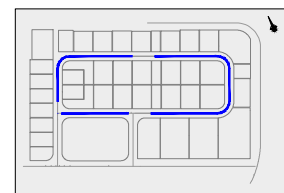
Pk=0+360

S. FIRME = 7.63 m2. S. BORDILLO 15x25 = 0.07 m2.
S. REVES CUNETETA = 0.27 m2.
S. D TIERRA = 17.70 m2.
S. SUELO SEL 1 = 4.12 m2.

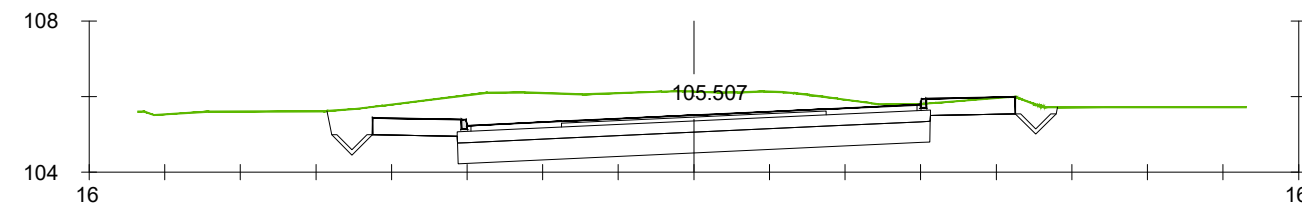


Pk=0+365

S. FIRME = 7.65 m2. S. BORDILLO 15x25 = 0.07 m2.
S. REVES CUNETETA = 0.27 m2.
S. D TIERRA = 23.66 m2.
S. SUELO SEL 1 = 6.87 m2.

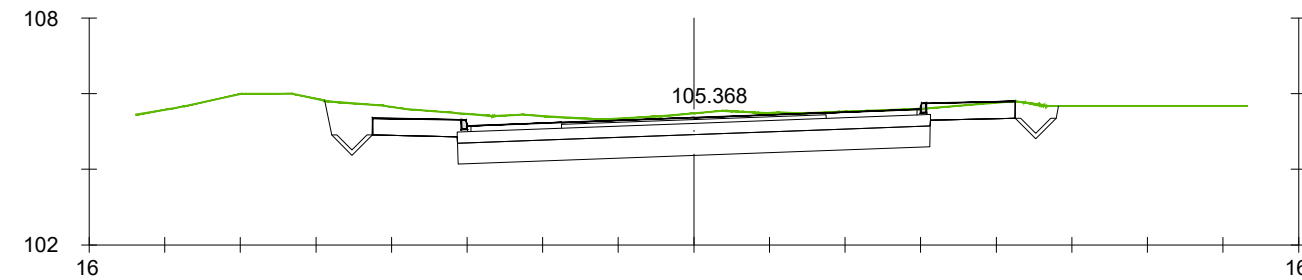


H 1/200
V 1/200



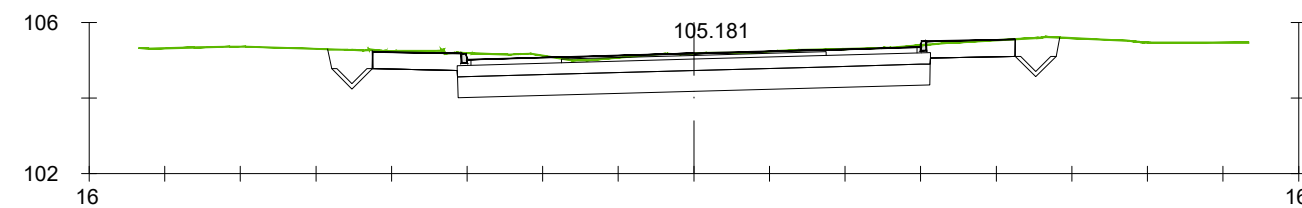
Pk=0+370

S. FIRME = 7.65 m2. S. BORDILLO 15x25 = 0.07 m2.
S. REVES CUNETETA = 0.27 m2.
S. D TIERRA = 23.72 m2.
S. SUELO SEL 1 = 6.87 m2.



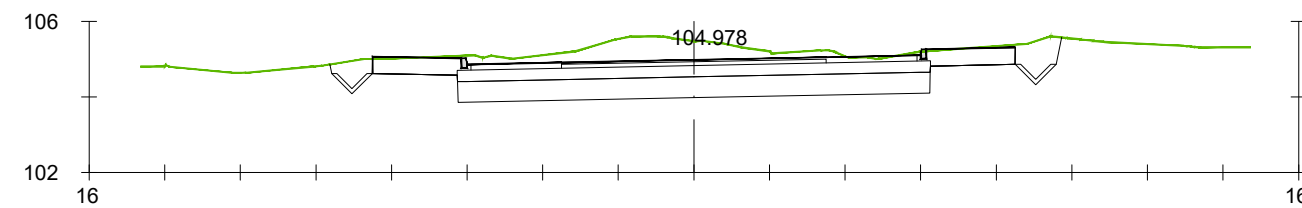
Pk=0+375

S. FIRME = 7.65 m2. S. BORDILLO 15x25 = 0.07 m2.
S. REVES CUNETETA = 0.27 m2.
S. D TIERRA = 18.13 m2.
S. SUELO SEL 1 = 6.87 m2.



Pk=0+380

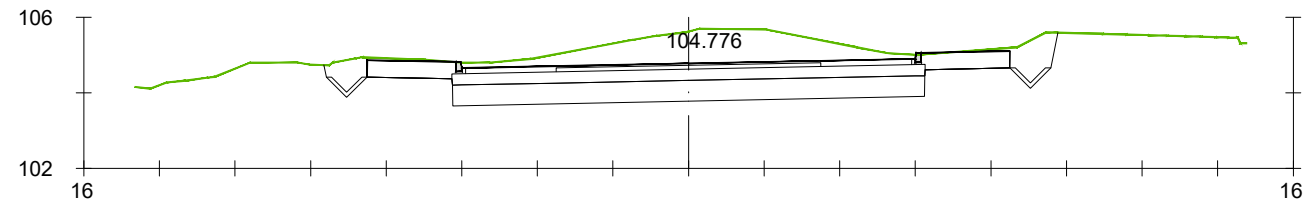
S. FIRME = 7.65 m2. S. BORDILLO 15x25 = 0.07 m2.
S. REVES CUNETETA = 0.27 m2.
S. D TIERRA = 16.43 m2.
S. SUELO SEL 1 = 6.87 m2.



Pk=0+385

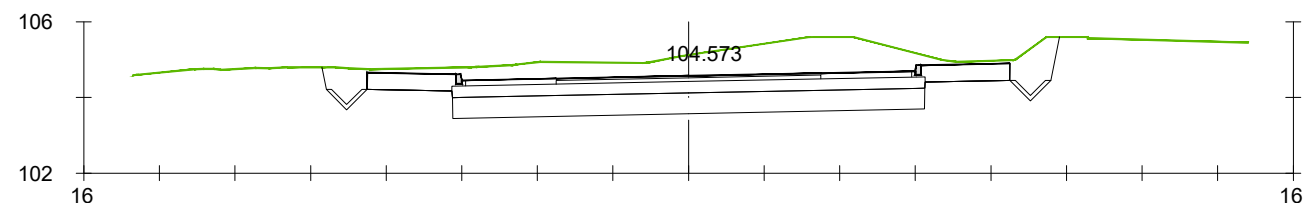
S. FIRME = 7.64 m2. S. BORDILLO 15x25 = 0.07 m2.
S. REVES CUNETETA = 0.27 m2.
S. D TIERRA = 19.58 m2.
S. SUELO SEL 1 = 6.87 m2.

PROXECTO: PROXECTO DE URBANIZACIÓN DA FASE C DO PARQUE DE ACTIVIDADES ECONÓMICAS DE ARTEIXO, A CORUÑA		CONSULTOR: 	
TÍTULO DO PLANO: TRAZADO DE VIALES PERFILES TRANSVERSALES. EJE 2		DATA: SETEMBRO 2022	ESCALA: INDICADAS ORIGINAL A3
		Nº PLANO: 3.3.2	FOLLA...13 DE 25



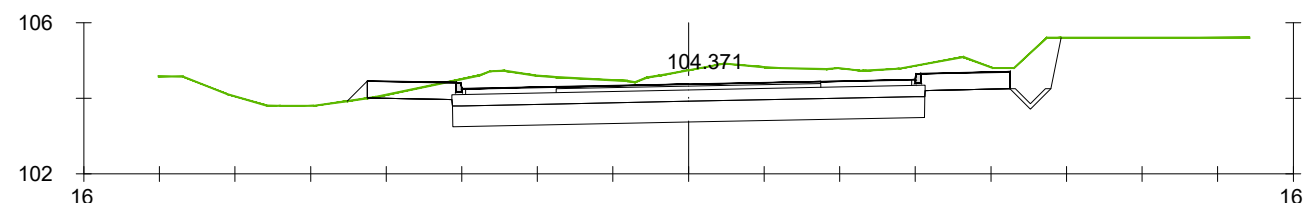
Pk=0+390

S. FIRME = 7.65 m². S. BORDILLO 15x25 = 0.07 m².
S. REVES CUNETETA = 0.27 m².
S. D TIERRA = 22.77 m².
S. SUELO SEL 1 = 6.87 m².



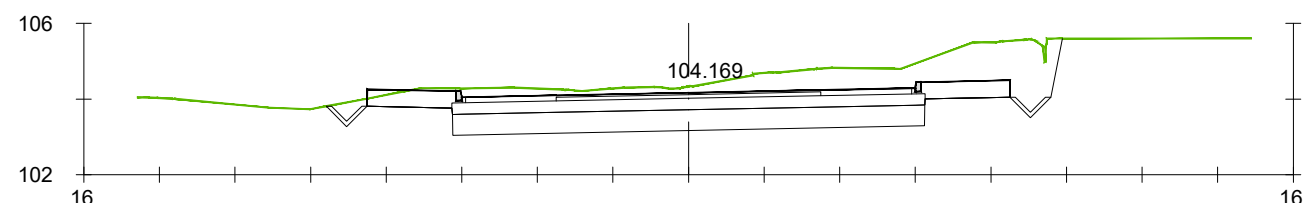
Pk=0+395

S. FIRME = 7.65 m². S. BORDILLO 15x25 = 0.07 m².
S. REVES CUNETETA = 0.27 m².
S. D TIERRA = 24.64 m².
S. SUELO SEL 1 = 6.87 m².



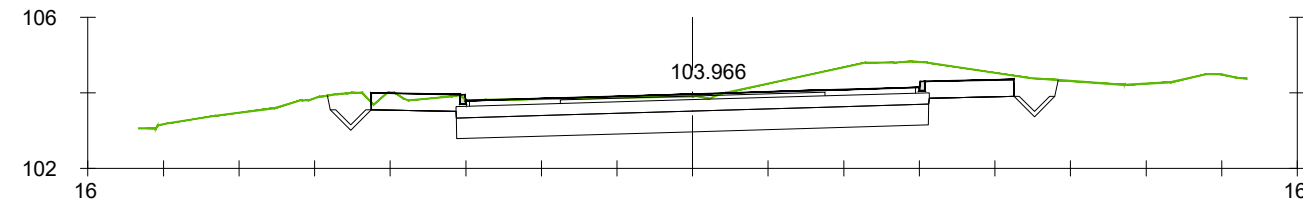
Pk=0+400

S. FIRME = 7.64 m². S. TERRAPLEN = 0.12 m².
S. REVES CUNETETA = 0.13 m². S. BORDILLO 15x25 = 0.07 m².
S. D TIERRA = 20.14 m².
S. SUELO SEL 1 = 6.87 m².



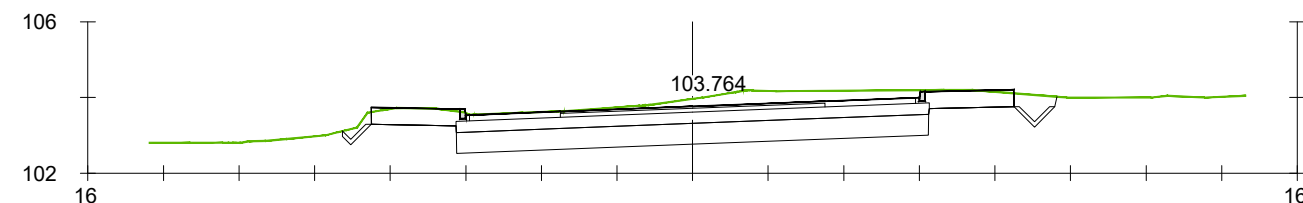
Pk=0+405

S. FIRME = 7.65 m². S. BORDILLO 15x25 = 0.07 m².
S. REVES CUNETETA = 0.27 m².
S. D TIERRA = 23.05 m².
S. SUELO SEL 1 = 6.87 m².



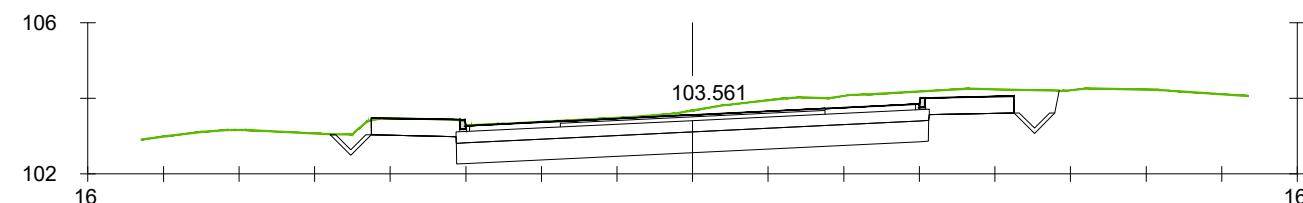
Pk=0+410

S. FIRME = 7.65 m². S. BORDILLO 15x25 = 0.07 m².
S. REVES CUNETETA = 0.27 m².
S. D TIERRA = 18.78 m².
S. SUELO SEL 1 = 6.87 m².



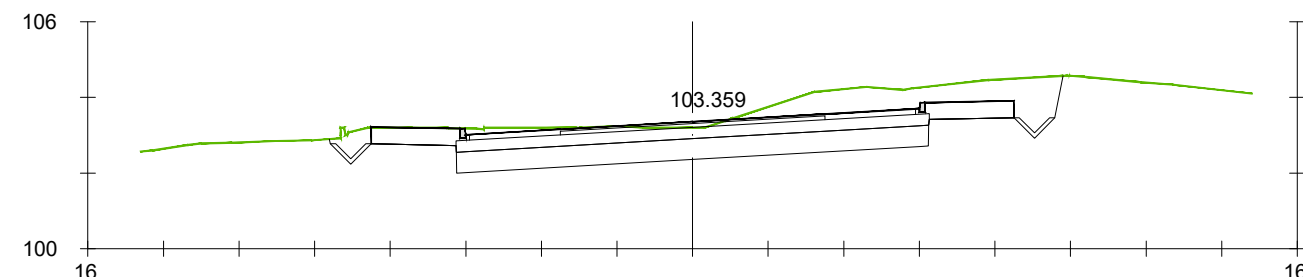
Pk=0+415

S. FIRME = 7.65 m². S. BORDILLO 15x25 = 0.07 m².
S. REVES CUNETETA = 0.23 m².
S. D TIERRA = 17.35 m².
S. SUELO SEL 1 = 6.87 m².



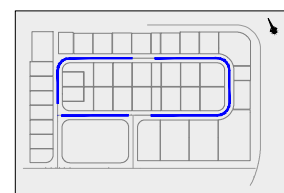
Pk=0+420

S. FIRME = 7.65 m². S. BORDILLO 15x25 = 0.07 m².
S. REVES CUNETETA = 0.27 m².
S. D TIERRA = 18.29 m².
S. SUELO SEL 1 = 6.87 m².



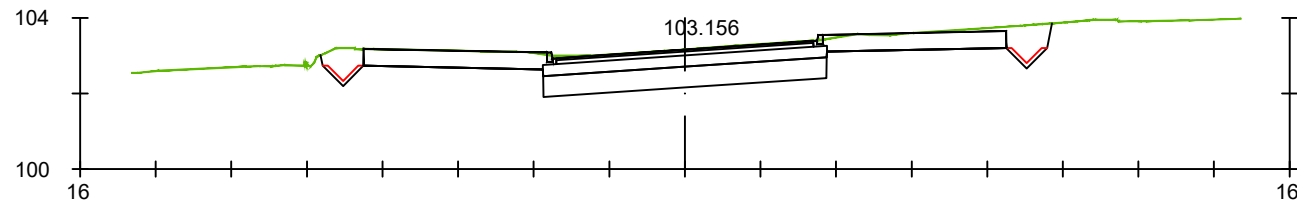
Pk=0+425

S. FIRME = 7.65 m². S. BORDILLO 15x25 = 0.07 m².
S. REVES CUNETETA = 0.27 m².
S. D TIERRA = 20.41 m².
S. SUELO SEL 1 = 6.87 m².



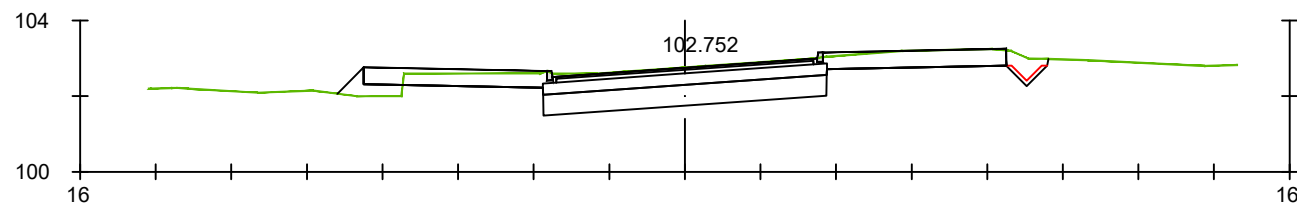
H 1/200
V 1/200

PROXECTO: PROXECTO DE URBANIZACIÓN DA FASE C DO PARQUE DE ACTIVIDADES ECONÓMICAS DE ARTEIXO, A CORUÑA		CONSULTOR: 	
TÍTULO DO PLANO: TRAZADO DE VIALES PERFILES TRANSVERSALES. EJE 2		DATA: SETEMBRO 2022	ESCALA: INDICADAS ORIGINAL A3
		Nº PLANO: 3.3.2	FOLLA...14 DE...25



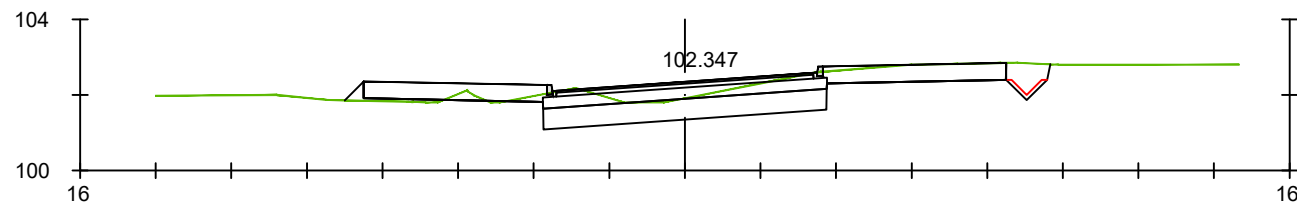
Pk=0+430

S. FIRME = 7.63 m2. S. BORDILLO 15x25 = 0.07 m2.
 S. REVES CUNETETA = 0.27 m2.
 S. D TIERRA = 13.69 m2.
 S. SUELO SEL 1 = 4.12 m2.



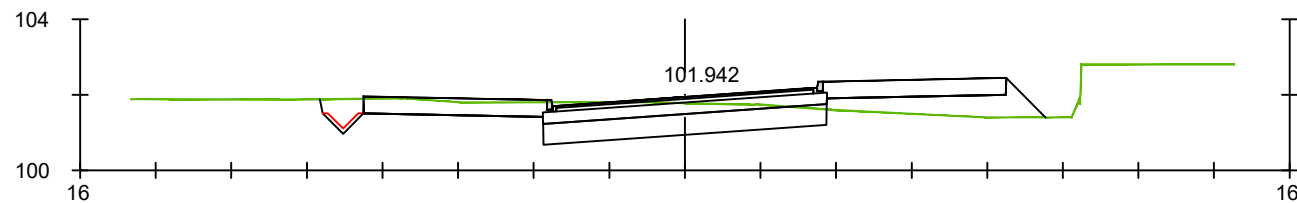
Pk=0+440

S. FIRME = 7.63 m2. S. TERRAPLEN = 0.58 m2.
 S. REVES CUNETETA = 0.13 m2. S. BORDILLO 15x25 = 0.07 m2.
 S. D TIERRA = 11.50 m2.
 S. SUELO SEL 1 = 4.12 m2.



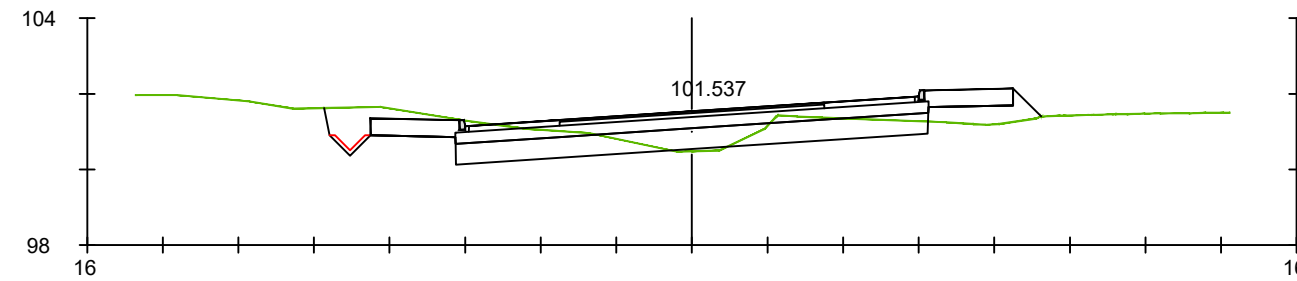
Pk=0+450

S. FIRME = 7.63 m2. S. TERRAPLEN = 0.29 m2.
 S. REVES CUNETETA = 0.13 m2. S. BORDILLO 15x25 = 0.07 m2.
 S. D TIERRA = 8.74 m2.
 S. SUELO SEL 1 = 4.12 m2.



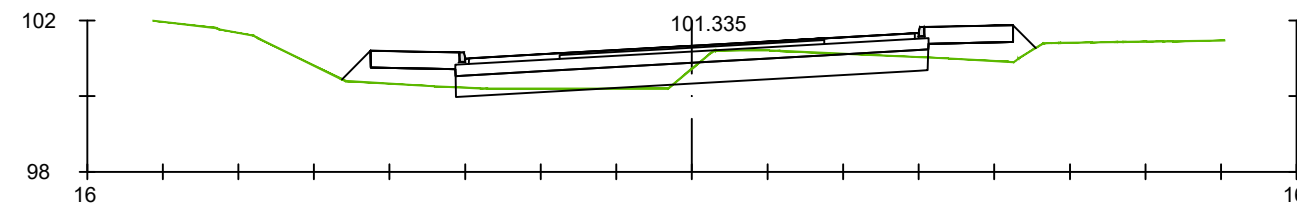
Pk=0+460

S. FIRME = 7.63 m2. S. TERRAPLEN = 2.72 m2.
 S. REVES CUNETETA = 0.13 m2. S. BORDILLO 15x25 = 0.07 m2.
 S. D TIERRA = 8.64 m2.
 S. SUELO SEL 1 = 4.12 m2.



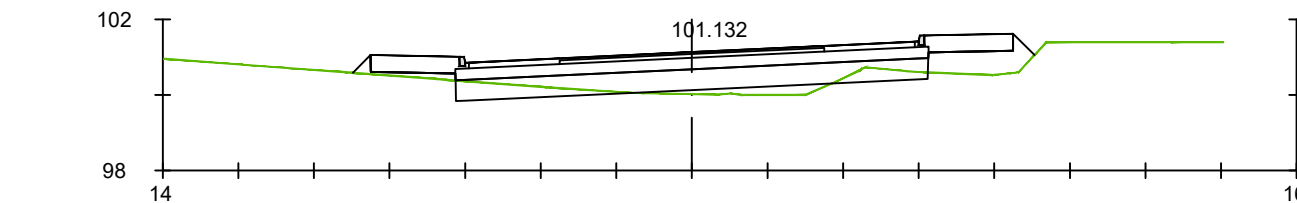
Pk=0+470

S. FIRME = 7.64 m2. S. TERRAPLEN = 1.43 m2.
 S. REVES CUNETETA = 0.13 m2. S. BORDILLO 15x25 = 0.07 m2.
 S. D TIERRA = 8.80 m2.
 S. SUELO SEL 1 = 6.87 m2.



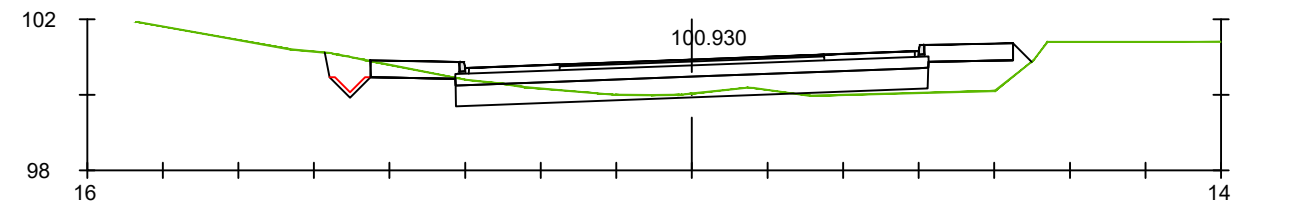
Pk=0+475

S. FIRME = 7.64 m2. S. BORDILLO 15x25 = 0.07 m2.
 S. D TIERRA = 4.38 m2.
 S. SUELO SEL 1 = 6.87 m2.
 S. TERRAPLEN = 2.70 m2.



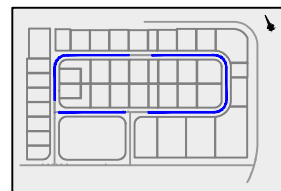
Pk=0+480

S. FIRME = 7.64 m2. S. BORDILLO 15x25 = 0.07 m2.
 S. D TIERRA = 1.85 m2.
 S. SUELO SEL 1 = 6.87 m2.
 S. TERRAPLEN = 2.81 m2.



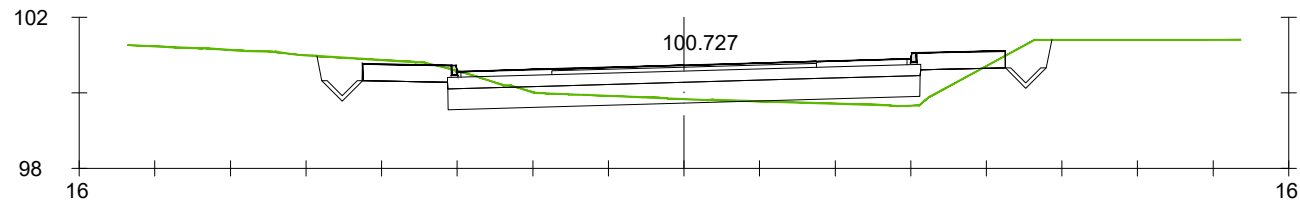
Pk=0+485

S. FIRME = 7.64 m2. S. TERRAPLEN = 2.25 m2.
 S. REVES CUNETETA = 0.13 m2. S. BORDILLO 15x25 = 0.07 m2.
 S. D TIERRA = 3.76 m2.
 S. SUELO SEL 1 = 6.87 m2.



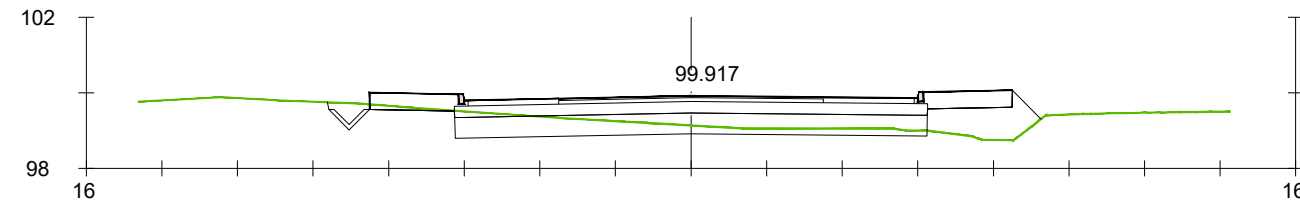
H 1/200
 V 1/200

PROXECTO: PROXECTO DE URBANIZACIÓN DA FASE C DO PARQUE DE ACTIVIDADES ECONÓMICAS DE ARTEIXO, A CORUÑA	CONSULTOR:
TÍTULO DO PLANO: TRAZADO DE VIALES PERFILES TRANSVERSALES. EJE 2	DATA: SETEMBRO 2022 Nº PLANO: 3.3.2
ESCALA: INDICADAS ORIGINAL A-3 FOLLA _15_DE _25	



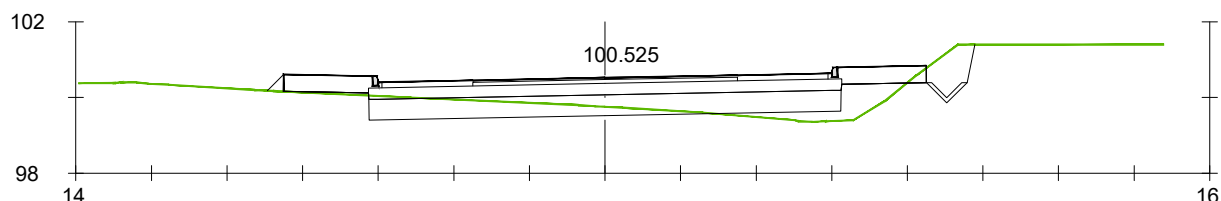
Pk=0+490

S. FIRME = 7.65 m2. S. TERRAPLEN = 1.28 m2.
 S. REVES CUNETETA = 0.27 m2. S. BORDILLO 15x25 = 0.07 m2.
 S. D TIERRA = 6.00 m2.
 S. SUELO SEL 1 = 6.87 m2.



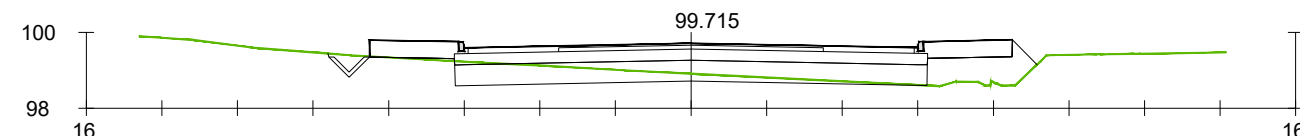
Pk=0+510

S. FIRME = 7.64 m2. S. TERRAPLEN = 2.20 m2.
 S. REVES CUNETETA = 0.13 m2. S. BORDILLO 15x25 = 0.07 m2.
 S. D TIERRA = 4.61 m2.
 S. SUELO SEL 1 = 6.87 m2.



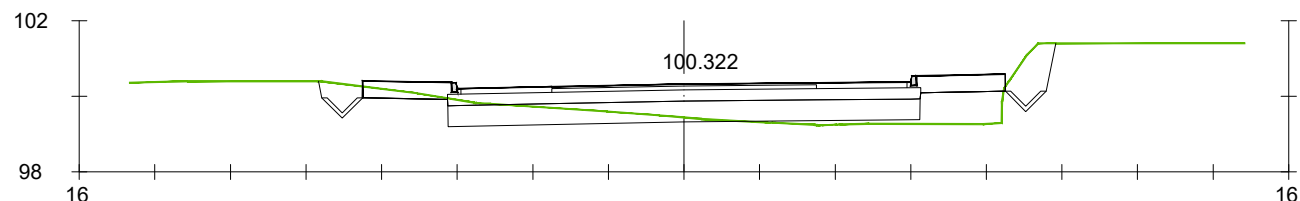
Pk=0+495

S. FIRME = 7.64 m2. S. TERRAPLEN = 1.77 m2.
 S. REVES CUNETETA = 0.13 m2. S. BORDILLO 15x25 = 0.07 m2.
 S. D TIERRA = 4.45 m2.
 S. SUELO SEL 1 = 6.87 m2.



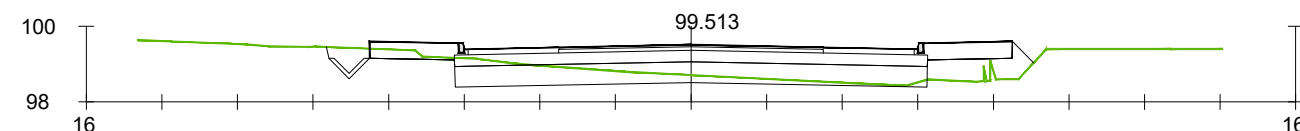
Pk=0+515

S. FIRME = 7.64 m2. S. TERRAPLEN = 2.04 m2.
 S. REVES CUNETETA = 0.13 m2. S. BORDILLO 15x25 = 0.07 m2.
 S. D TIERRA = 3.63 m2.
 S. SUELO SEL 1 = 6.87 m2.



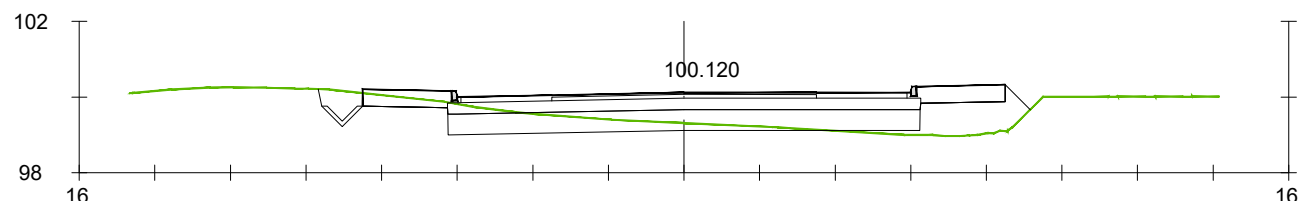
Pk=0+500

S. FIRME = 7.65 m2. S. TERRAPLEN = 2.23 m2.
 S. REVES CUNETETA = 0.27 m2. S. BORDILLO 15x25 = 0.07 m2.
 S. D TIERRA = 5.13 m2.
 S. SUELO SEL 1 = 6.87 m2.



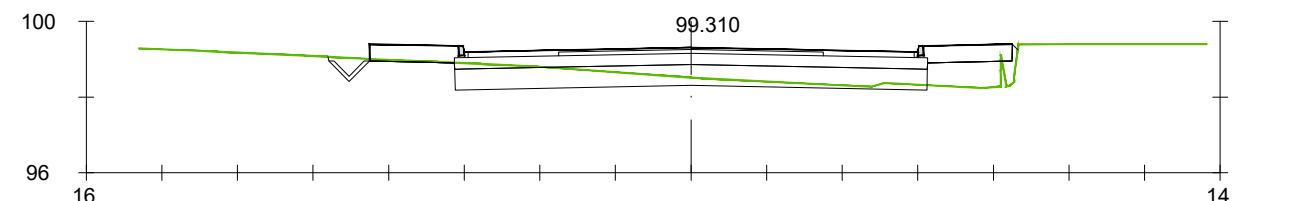
Pk=0+520

S. FIRME = 7.64 m2. S. TERRAPLEN = 1.53 m2.
 S. REVES CUNETETA = 0.13 m2. S. BORDILLO 15x25 = 0.07 m2.
 S. D TIERRA = 4.58 m2.
 S. SUELO SEL 1 = 6.87 m2.



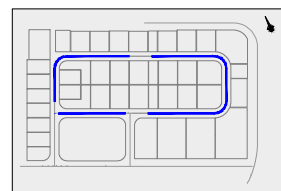
Pk=0+505

S. FIRME = 7.64 m2. S. TERRAPLEN = 2.51 m2.
 S. REVES CUNETETA = 0.13 m2. S. BORDILLO 15x25 = 0.07 m2.
 S. D TIERRA = 4.58 m2.
 S. SUELO SEL 1 = 6.87 m2.



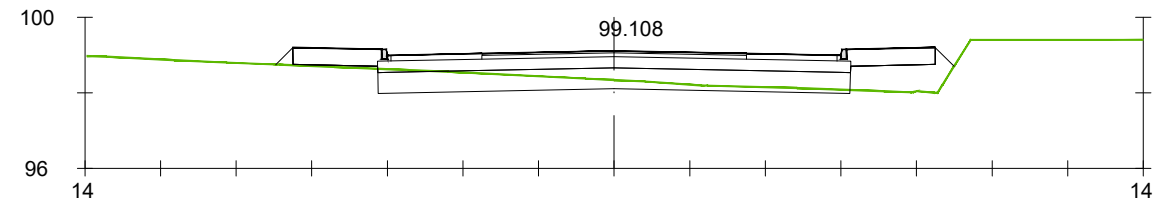
Pk=0+525

S. FIRME = 7.64 m2. S. TERRAPLEN = 1.50 m2.
 S. REVES CUNETETA = 0.13 m2. S. BORDILLO 15x25 = 0.07 m2.
 S. D TIERRA = 4.28 m2.
 S. SUELO SEL 1 = 6.87 m2.



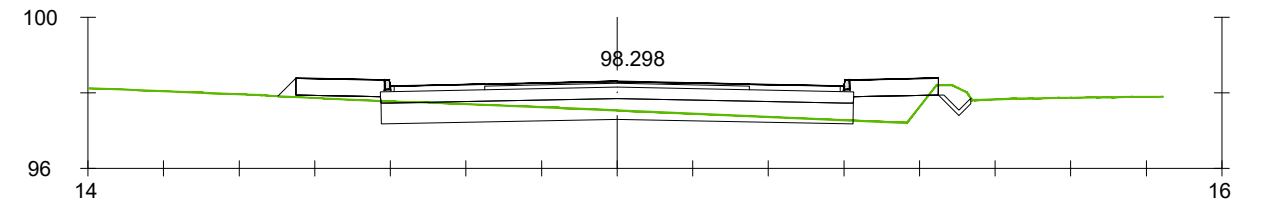
H 1/200
 V 1/200

PROXECTO: PROXECTO DE URBANIZACIÓN DA FASE C DO PARQUE DE ACTIVIDADES ECONÓMICAS DE ARTEIXO, A CORUÑA		CONSULTOR: 	
TÍTULO DO PLANO: TRAZADO DE VIALES PERFILES TRANSVERSALES. EJE 2		DATA: SETEMBRO 2022	ESCALA: INDICADAS ORIGINAL A3
		Nº PLANO: 3.3.2	FOLLA...16 DE 25



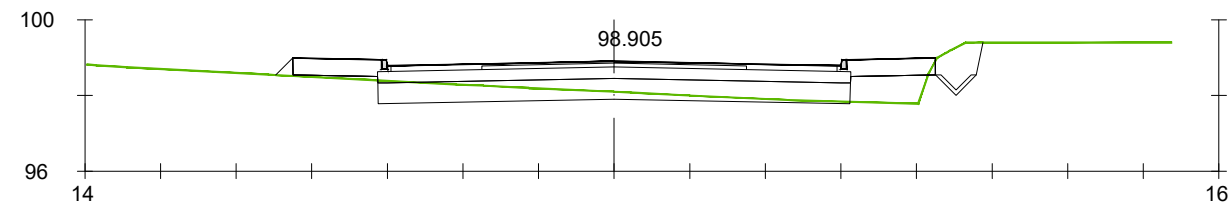
Pk=0+530

S. FIRME = 7.64 m2. S. BORDILLO 15x25 = 0.07 m2.
 S. D TIERRA = 3.68 m2.
 S. SUELO SEL 1 = 6.87 m2.
 S. TERRAPLEN = 2.07 m2.



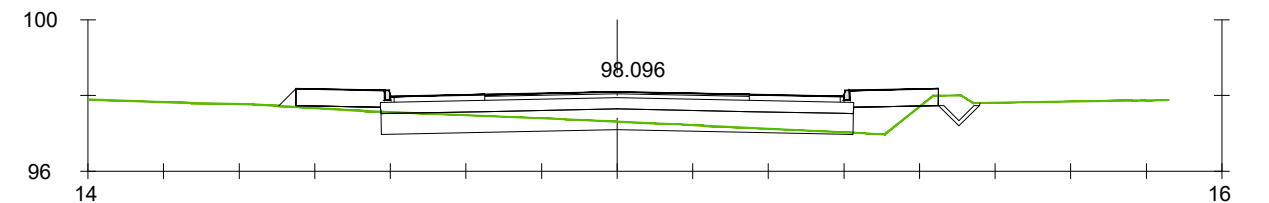
Pk=0+550

S. FIRME = 7.64 m2. S. TERRAPLEN = 1.47 m2.
 S. REVES CUNETETA = 0.11 m2. S. BORDILLO 15x25 = 0.07 m2.
 S. D TIERRA = 4.15 m2.
 S. SUELO SEL 1 = 6.87 m2.



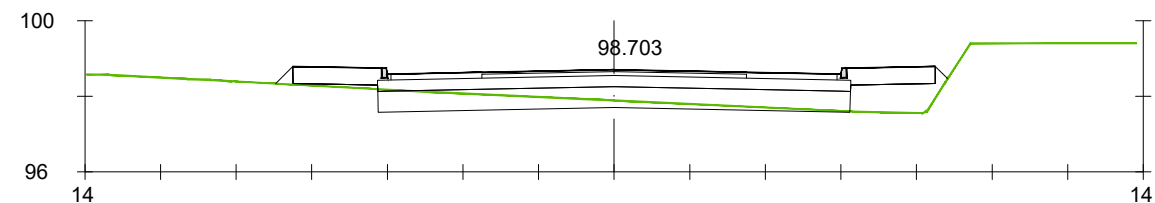
Pk=0+535

S. FIRME = 7.64 m2. S. TERRAPLEN = 1.62 m2.
 S. REVES CUNETETA = 0.13 m2. S. BORDILLO 15x25 = 0.07 m2.
 S. D TIERRA = 4.36 m2.
 S. SUELO SEL 1 = 6.87 m2.



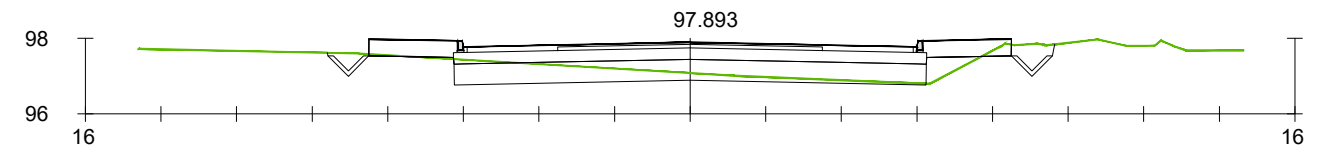
Pk=0+555

S. FIRME = 7.64 m2. S. TERRAPLEN = 1.23 m2.
 S. REVES CUNETETA = 0.13 m2. S. BORDILLO 15x25 = 0.07 m2.
 S. D TIERRA = 3.96 m2.
 S. SUELO SEL 1 = 6.87 m2.



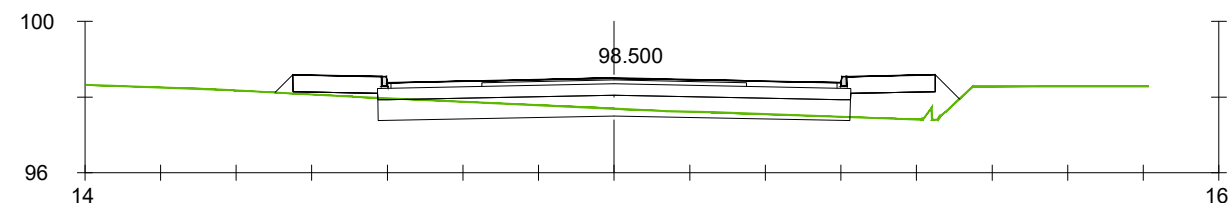
Pk=0+540

S. FIRME = 7.64 m2. S. BORDILLO 15x25 = 0.07 m2.
 S. D TIERRA = 3.13 m2.
 S. SUELO SEL 1 = 6.87 m2.
 S. TERRAPLEN = 2.03 m2.



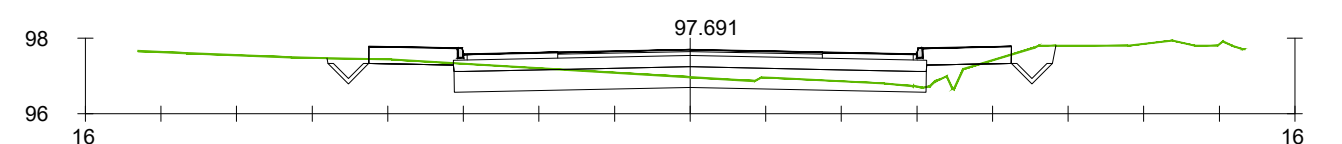
Pk=0+560

S. FIRME = 7.65 m2. S. TERRAPLEN = 0.55 m2.
 S. REVES CUNETETA = 0.27 m2. S. BORDILLO 15x25 = 0.07 m2.
 S. D TIERRA = 4.53 m2.
 S. SUELO SEL 1 = 6.87 m2.



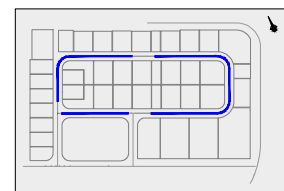
Pk=0+545

S. FIRME = 7.64 m2. S. BORDILLO 15x25 = 0.07 m2.
 S. D TIERRA = 3.35 m2.
 S. SUELO SEL 1 = 6.87 m2.
 S. TERRAPLEN = 2.20 m2.



Pk=0+565

S. FIRME = 7.65 m2. S. TERRAPLEN = 0.45 m2.
 S. REVES CUNETETA = 0.27 m2. S. BORDILLO 15x25 = 0.07 m2.
 S. D TIERRA = 6.22 m2.
 S. SUELO SEL 1 = 6.87 m2.



H 1/200
 V 1/200

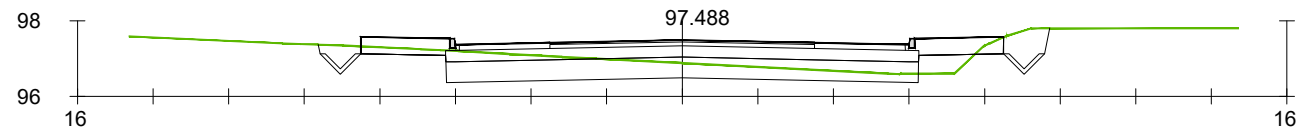
PROXECTO: PROXECTO DE URBANIZACIÓN DA FASE C DO PARQUE DE ACTIVIDADES ECONÓMICAS DE ARTEIXO, A CORUÑA		CONSULTOR:	
TÍTULO DO PLANO: TRAZADO DE VIALES PERFILES TRANSVERSALES. EJE 2		DATA: SETEMBRO 2022	ESCALA: INDICADAS ORIGINAL A3
		Nº PLANO: 3.3.2	FOLLA 17 DE 25

Diligencia pola que se fai constar que o documento coincide co contido no expediente aprobado inicialmente o 07/12/2022.
 Xefe do Servizo de Planificación e Ordenación do Solo
 Alberto Feijoo Rodríguez



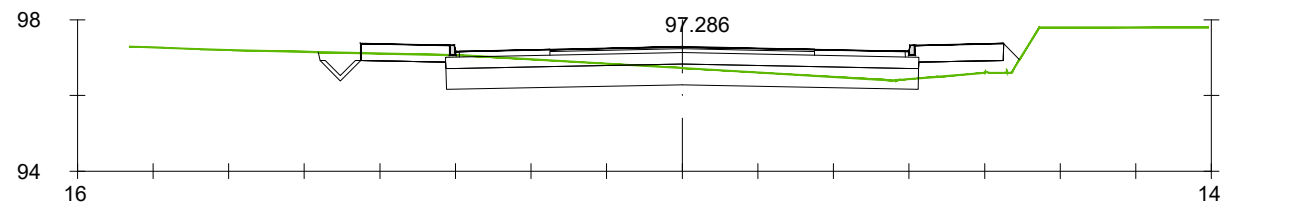
CVE: Z01ucC5iucXS1
 Verificador: https://sede.xunta.gal/cve





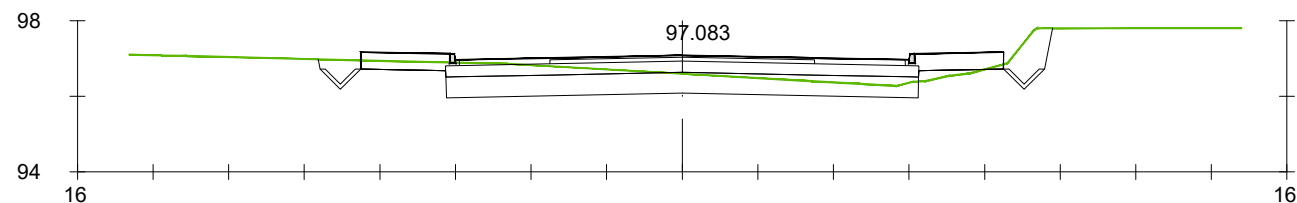
Pk=0+570

S. FIRME = 7.65 m2. S. TERRAPLEN = 0.60 m2.
 S. REVES CUNETETA = 0.27 m2. S. BORDILLO 15x25 = 0.07 m2.
 S. D TIERRA = 7.81 m2.
 S. SUELO SEL 1 = 6.87 m2.



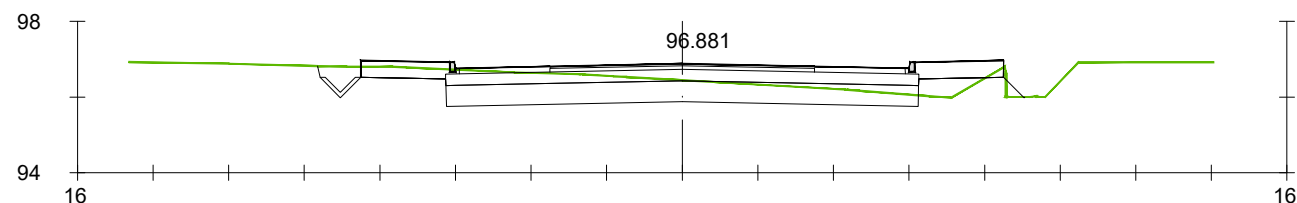
Pk=0+575

S. FIRME = 7.64 m2. S. TERRAPLEN = 1.01 m2.
 S. REVES CUNETETA = 0.13 m2. S. BORDILLO 15x25 = 0.07 m2.
 S. D TIERRA = 7.25 m2.
 S. SUELO SEL 1 = 6.87 m2.



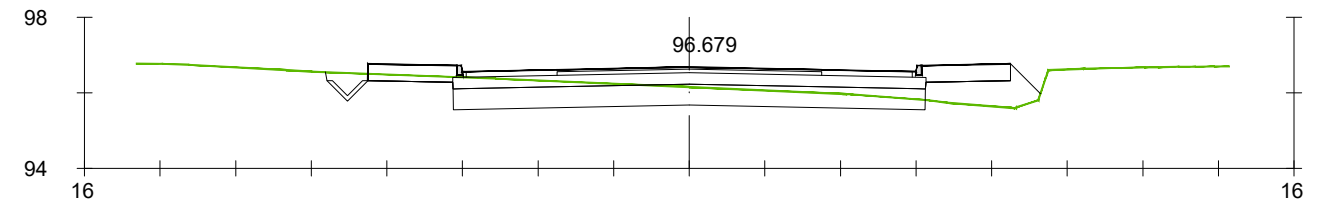
Pk=0+580

S. FIRME = 7.65 m2. S. TERRAPLEN = 0.28 m2.
 S. REVES CUNETETA = 0.27 m2. S. BORDILLO 15x25 = 0.07 m2.
 S. D TIERRA = 9.41 m2.
 S. SUELO SEL 1 = 6.87 m2.



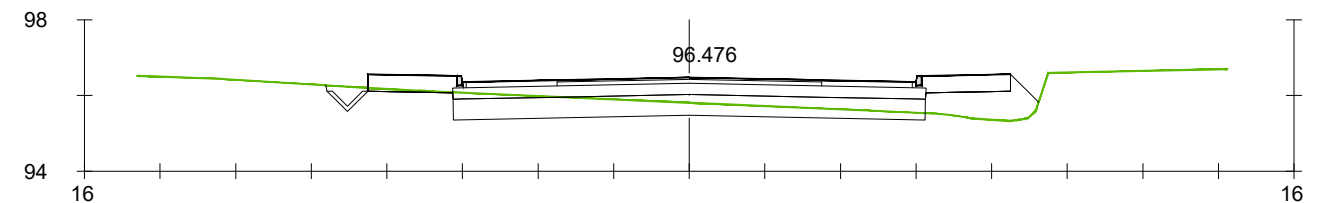
Pk=0+585

S. FIRME = 7.65 m2. S. TERRAPLEN = 0.74 m2.
 S. REVES CUNETETA = 0.13 m2. S. BORDILLO 15x25 = 0.07 m2.
 S. D TIERRA = 8.98 m2.
 S. SUELO SEL 1 = 6.87 m2.



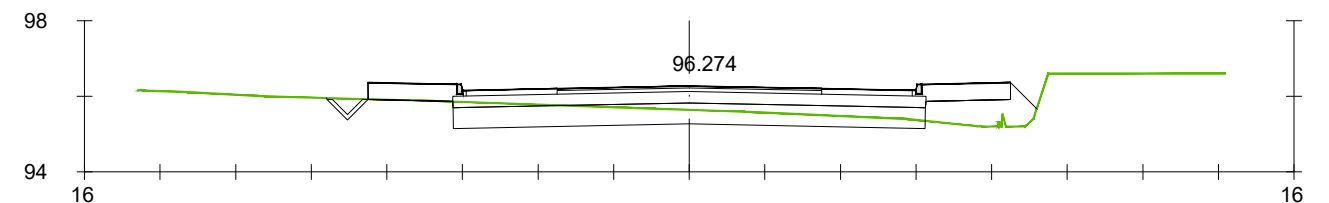
Pk=0+590

S. FIRME = 7.64 m2. S. TERRAPLEN = 1.88 m2.
 S. REVES CUNETETA = 0.13 m2. S. BORDILLO 15x25 = 0.07 m2.
 S. D TIERRA = 7.47 m2.
 S. SUELO SEL 1 = 6.87 m2.



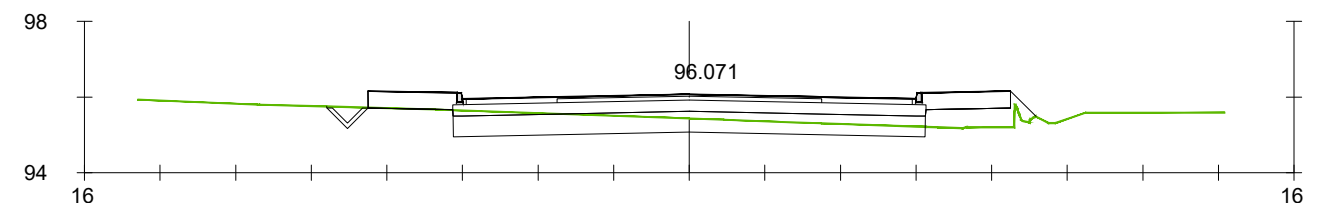
Pk=0+595

S. FIRME = 7.64 m2. S. TERRAPLEN = 2.07 m2.
 S. REVES CUNETETA = 0.13 m2. S. BORDILLO 15x25 = 0.07 m2.
 S. D TIERRA = 5.48 m2.
 S. SUELO SEL 1 = 6.87 m2.



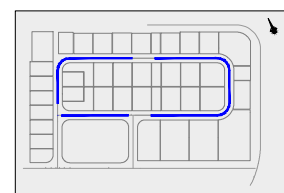
Pk=0+600

S. FIRME = 7.64 m2. S. TERRAPLEN = 1.94 m2.
 S. REVES CUNETETA = 0.13 m2. S. BORDILLO 15x25 = 0.07 m2.
 S. D TIERRA = 5.59 m2.
 S. SUELO SEL 1 = 6.87 m2.



Pk=0+605

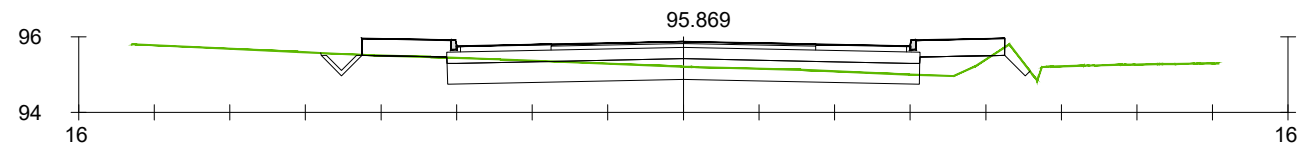
S. FIRME = 7.64 m2. S. TERRAPLEN = 1.38 m2.
 S. REVES CUNETETA = 0.13 m2. S. BORDILLO 15x25 = 0.07 m2.
 S. D TIERRA = 5.61 m2.
 S. SUELO SEL 1 = 6.87 m2.



H 1/200
 V 1/200

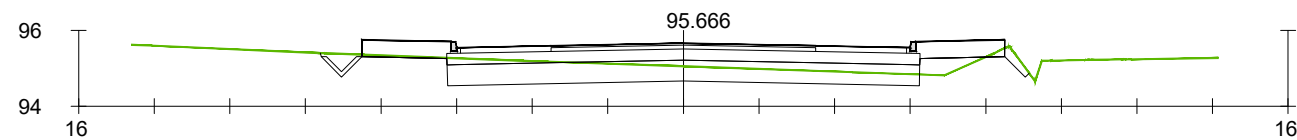
PROXECTO: PROXECTO DE URBANIZACIÓN DA FASE C DO PARQUE DE ACTIVIDADES ECONÓMICAS DE ARTEIXO, A CORUÑA		CONSULTOR: 	
TÍTULO DO PLANO: TRAZADO DE VIALES PERFILES TRANSVERSALES. EJE 2		DATA: SETEMBRO 2022	ESCALA: INDICADAS ORIGINAL A3
		Nº PLANO: 3.3.2	FOLLA...18 DE...25





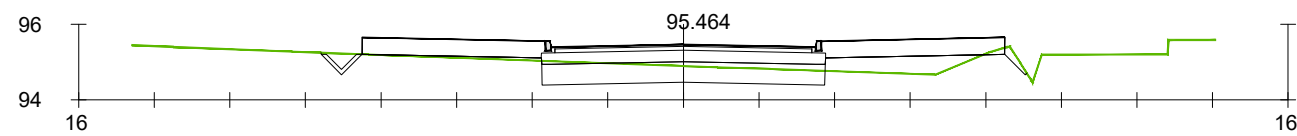
Pk=0+610

S. FIRME = 7.65 m2. S. TERRAPLEN = 0.75 m2.
 S. REVES CUNETETA = 0.13 m2. S. BORDILLO 15x25 = 0.07 m2.
 S. D TIERRA = 5.76 m2.
 S. SUELO SEL 1 = 6.87 m2.



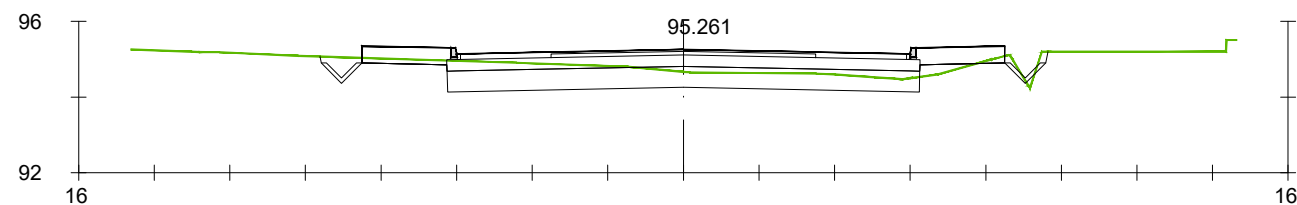
Pk=0+615

S. FIRME = 7.65 m2. S. TERRAPLEN = 0.54 m2.
 S. REVES CUNETETA = 0.13 m2. S. BORDILLO 15x25 = 0.07 m2.
 S. D TIERRA = 6.33 m2.
 S. SUELO SEL 1 = 6.87 m2.



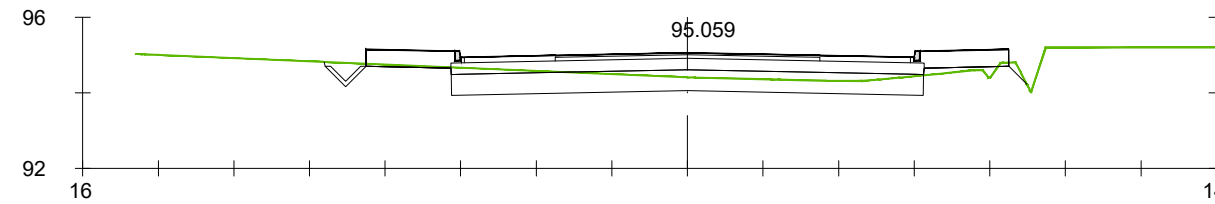
Pk=0+620

S. FIRME = 7.63 m2. S. TERRAPLEN = 1.71 m2.
 S. REVES CUNETETA = 0.13 m2. S. BORDILLO 15x25 = 0.07 m2.
 S. D TIERRA = 4.03 m2.
 S. SUELO SEL 1 = 4.12 m2.



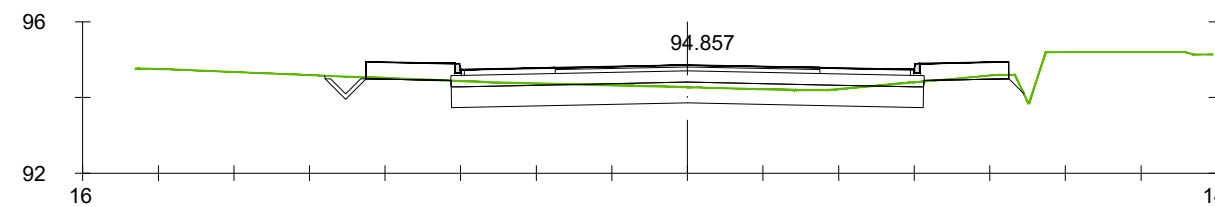
Pk=0+625

S. FIRME = 7.65 m2. S. TERRAPLEN = 0.30 m2.
 S. REVES CUNETETA = 0.27 m2. S. BORDILLO 15x25 = 0.07 m2.
 S. D TIERRA = 7.55 m2.
 S. SUELO SEL 1 = 6.87 m2.



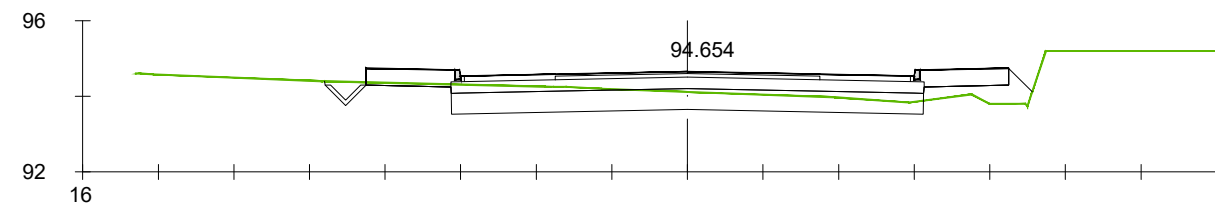
Pk=0+630

S. FIRME = 7.65 m2. S. TERRAPLEN = 0.28 m2.
 S. REVES CUNETETA = 0.13 m2. S. BORDILLO 15x25 = 0.07 m2.
 S. D TIERRA = 6.26 m2.
 S. SUELO SEL 1 = 6.87 m2.



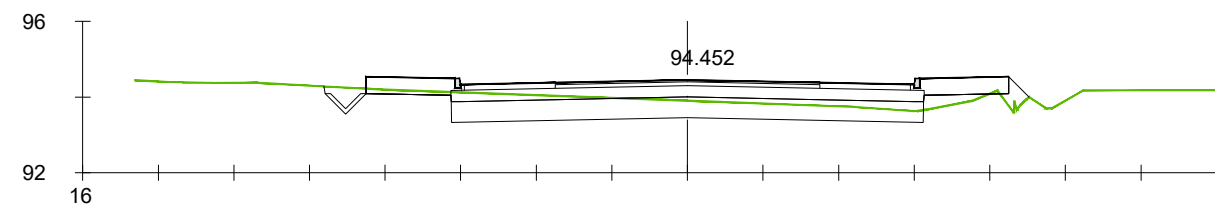
Pk=0+635

S. FIRME = 7.65 m2. S. TERRAPLEN = 0.01 m2.
 S. REVES CUNETETA = 0.13 m2. S. BORDILLO 15x25 = 0.07 m2.
 S. D TIERRA = 6.97 m2.
 S. SUELO SEL 1 = 6.87 m2.



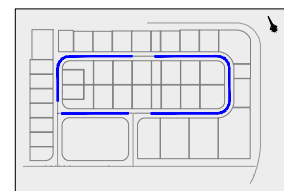
Pk=0+640

S. FIRME = 7.64 m2. S. TERRAPLEN = 1.17 m2.
 S. REVES CUNETETA = 0.13 m2. S. BORDILLO 15x25 = 0.07 m2.
 S. D TIERRA = 7.00 m2.
 S. SUELO SEL 1 = 6.87 m2.



Pk=0+645

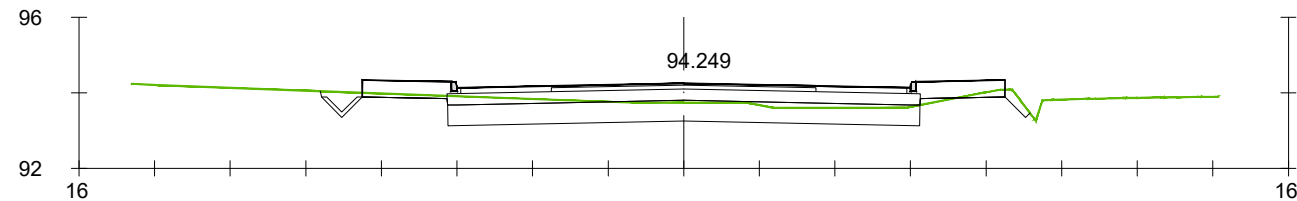
S. FIRME = 7.64 m2. S. TERRAPLEN = 0.70 m2.
 S. REVES CUNETETA = 0.13 m2. S. BORDILLO 15x25 = 0.07 m2.
 S. D TIERRA = 7.07 m2.
 S. SUELO SEL 1 = 6.87 m2.



H 1/200
 V 1/200

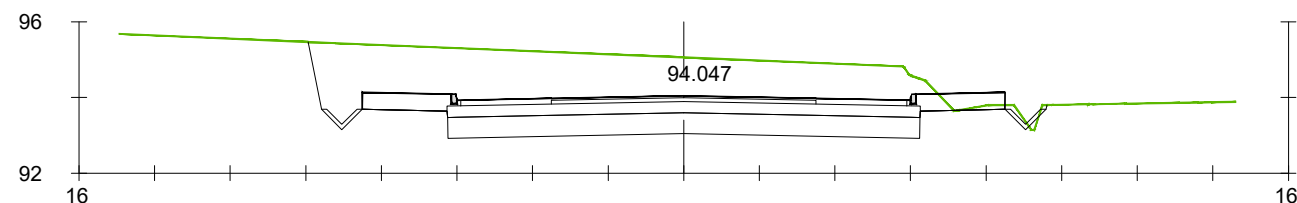
PROXECTO: PROXECTO DE URBANIZACIÓN DA FASE C DO PARQUE DE ACTIVIDADES ECONÓMICAS DE ARTEIXO, A CORUÑA		CONSULTOR: 	
TÍTULO DO PLANO: TRAZADO DE VIALES PERFILES TRANSVERSALES. EJE 2		DATA: SETEMBRO 2022	ESCALA: INDICADAS ORIGINAL A3
		Nº PLANO: 3.3.2	FOLLA 19 DE 25





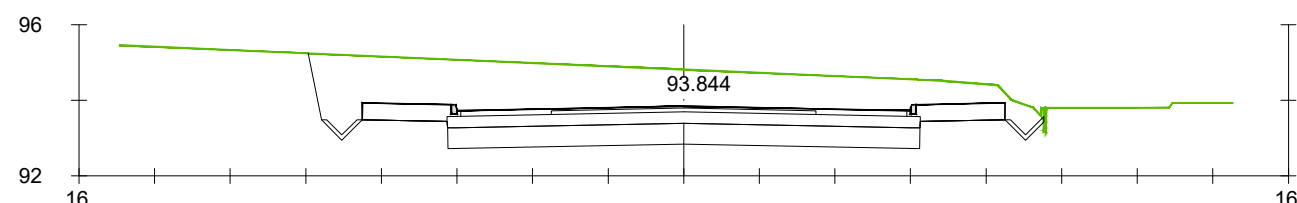
Pk=0+650

S. FIRME = 7.65 m2. S. TERRAPLEN = 0.08 m2.
 S. REVES CUNETAS = 0.13 m2. S. BORDILLO 15x25 = 0.07 m2.
 S. D TIERRA = 7.72 m2.
 S. SUELO SEL 1 = 6.87 m2.



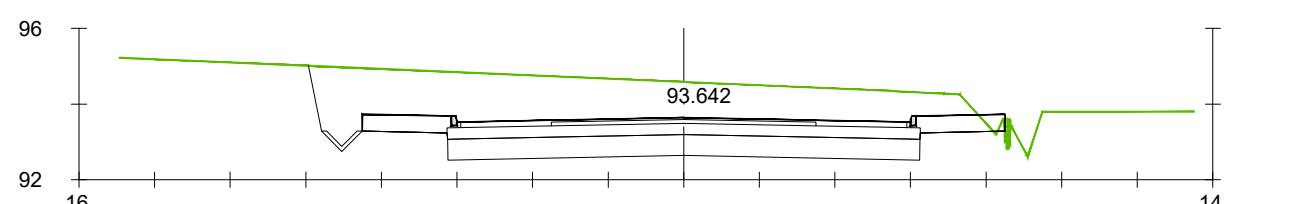
Pk=0+655

S. FIRME = 7.65 m2. S. TERRAPLEN = 0.03 m2.
 S. REVES CUNETAS = 0.27 m2. S. BORDILLO 15x25 = 0.07 m2.
 S. D TIERRA = 32.88 m2.
 S. SUELO SEL 1 = 6.87 m2.



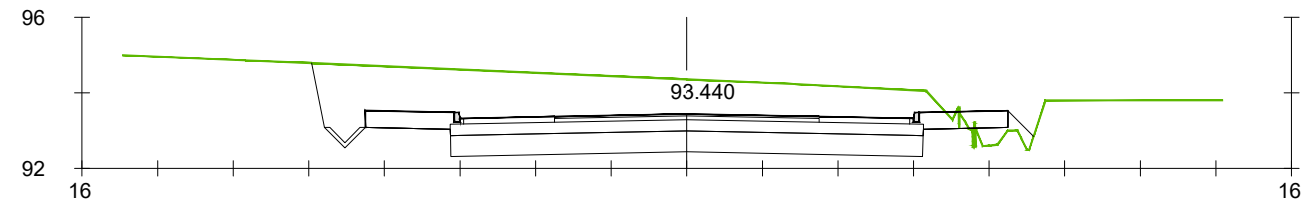
Pk=0+660

S. FIRME = 7.65 m2. S. BORDILLO 15x25 = 0.07 m2.
 S. REVES CUNETAS = 0.27 m2.
 S. D TIERRA = 34.56 m2.
 S. SUELO SEL 1 = 6.87 m2.



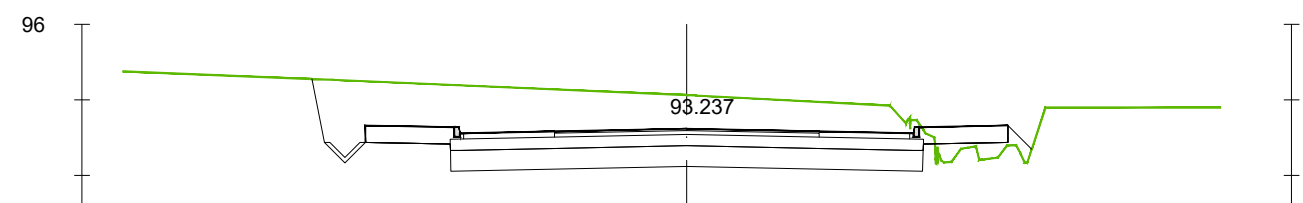
Pk=0+665

S. FIRME = 7.65 m2. S. TERRAPLEN = 0.01 m2.
 S. REVES CUNETAS = 0.13 m2. S. BORDILLO 15x25 = 0.07 m2.
 S. D TIERRA = 32.73 m2.
 S. SUELO SEL 1 = 6.87 m2.



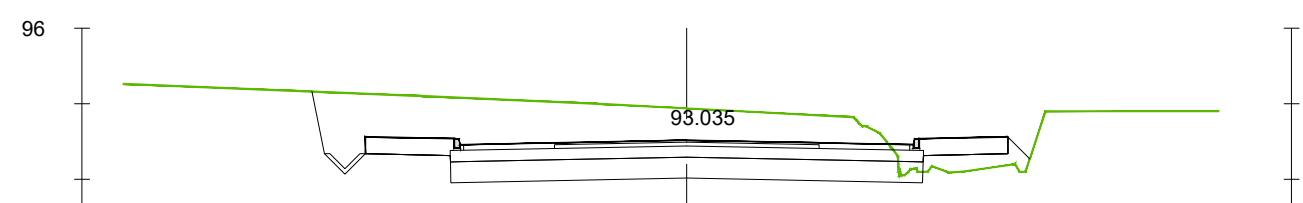
Pk=0+670

S. FIRME = 7.64 m2. S. TERRAPLEN = 0.59 m2.
 S. REVES CUNETAS = 0.13 m2. S. BORDILLO 15x25 = 0.07 m2.
 S. D TIERRA = 31.34 m2.
 S. SUELO SEL 1 = 6.87 m2.




Pk=0+675

S. FIRME = 7.64 m2. S. TERRAPLEN = 0.85 m2.
 S. REVES CUNETAS = 0.13 m2. S. BORDILLO 15x25 = 0.07 m2.
 S. D TIERRA = 29.96 m2.
 S. SUELO SEL 1 = 6.87 m2.



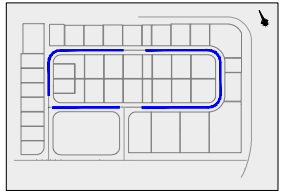
Pk=0+680

S. FIRME = 7.64 m2. S. TERRAPLEN = 1.18 m2.
 S. REVES CUNETAS = 0.13 m2. S. BORDILLO 15x25 = 0.07 m2.
 S. D TIERRA = 28.15 m2.
 S. SUELO SEL 1 = 6.87 m2.



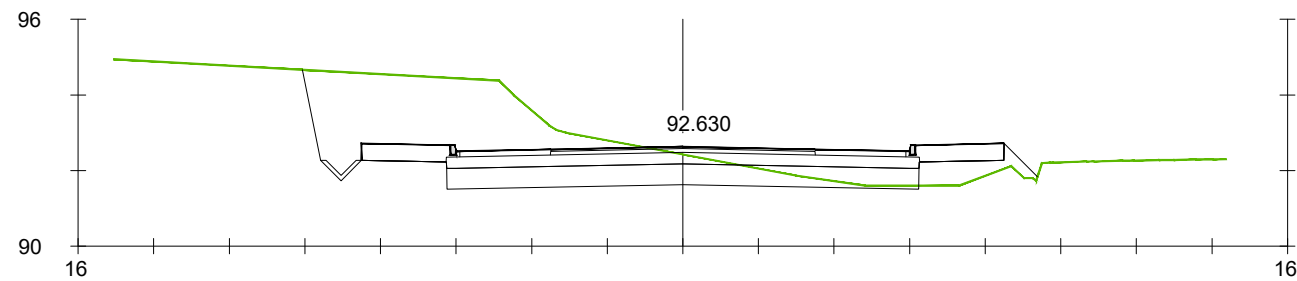
Pk=0+685

S. FIRME = 7.65 m2. S. TERRAPLEN = 0.22 m2.
 S. REVES CUNETAS = 0.23 m2. S. BORDILLO 15x25 = 0.07 m2.
 S. D TIERRA = 18.39 m2.
 S. SUELO SEL 1 = 6.87 m2.



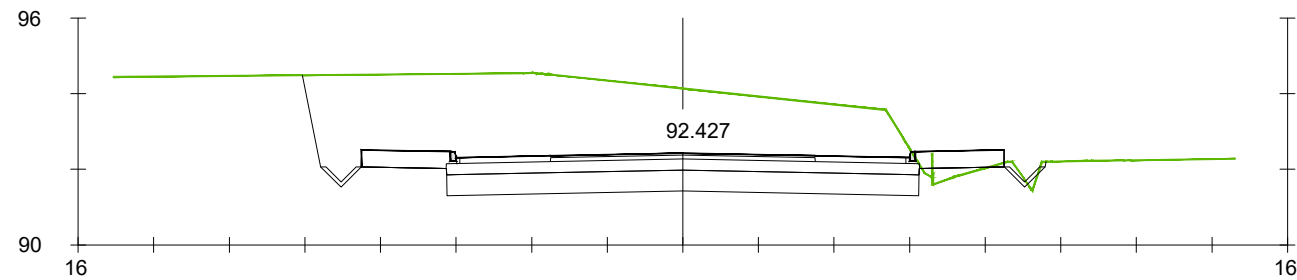
H 1/200
 V 1/200

PROXECTO: PROXECTO DE URBANIZACIÓN DA FASE C DO PARQUE DE ACTIVIDADES ECONÓMICAS DE ARTEIXO, A CORUÑA	CONSULTOR:	
TÍTULO DO PLANO: TRAZADO DE VIALES PERFILES TRANSVERSALES. EJE 2	DATA: SETEMBRO 2022	ESCALA: INDICADAS ORIGINAL A3
	Nº PLANO: 3.3.2	FOLLA_20_DE_25



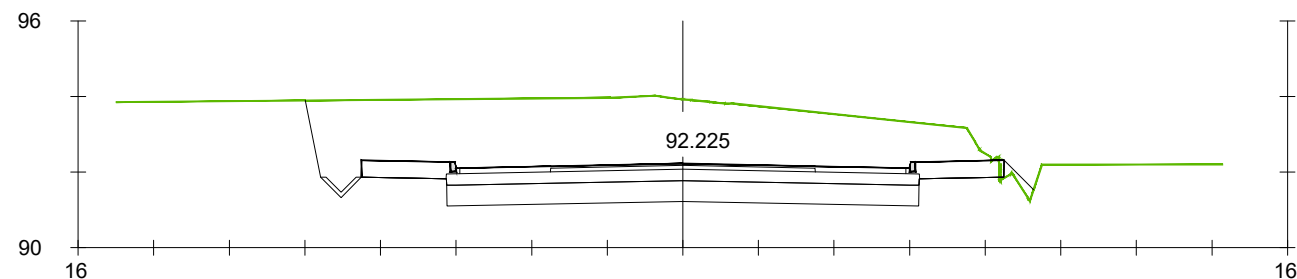
Pk=0+690

S. FIRME = 7.64 m2. S. TERRAPLEN = 1.51 m2.
S. REVES CUNETETA = 0.13 m2. S. BORDILLO 15x25 = 0.07 m2.
S. D TIERRA = 21.68 m2.
S. SUELO SEL 1 = 6.87 m2.



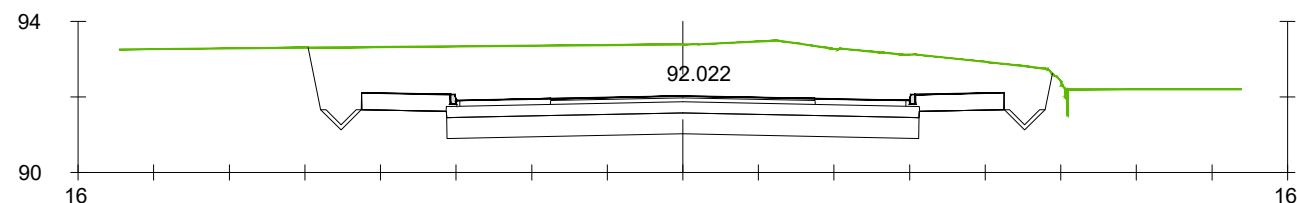
Pk=0+695

S. FIRME = 7.65 m2. S. TERRAPLEN = 0.39 m2.
S. REVES CUNETETA = 0.27 m2. S. BORDILLO 15x25 = 0.07 m2.
S. D TIERRA = 43.01 m2.
S. SUELO SEL 1 = 6.87 m2.



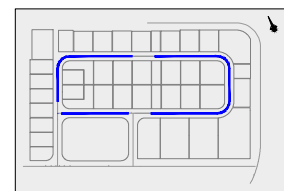
Pk=0+700

S. FIRME = 7.64 m2. S. TERRAPLEN = 0.21 m2.
S. REVES CUNETETA = 0.13 m2. S. BORDILLO 15x25 = 0.07 m2.
S. D TIERRA = 42.83 m2.
S. SUELO SEL 1 = 6.87 m2.

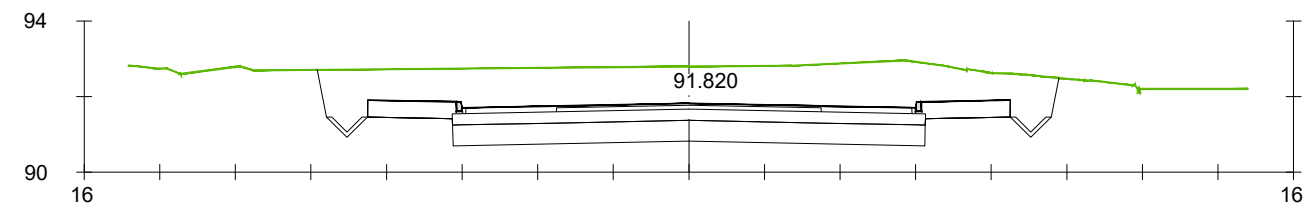


Pk=0+705

S. FIRME = 7.65 m2. S. BORDILLO 15x25 = 0.07 m2.
S. REVES CUNETETA = 0.27 m2.
S. D TIERRA = 40.64 m2.
S. SUELO SEL 1 = 6.87 m2.

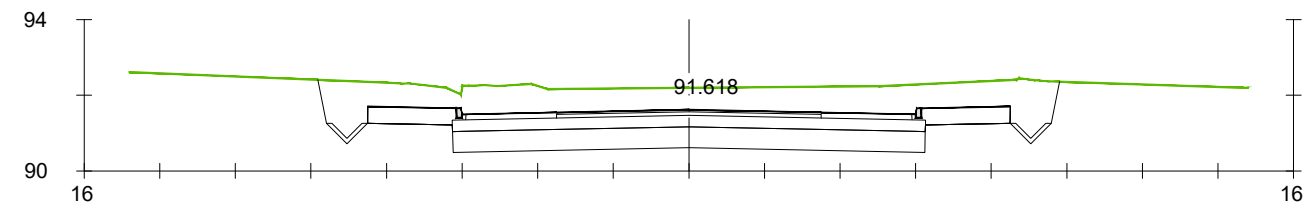


H 1/200
V 1/200



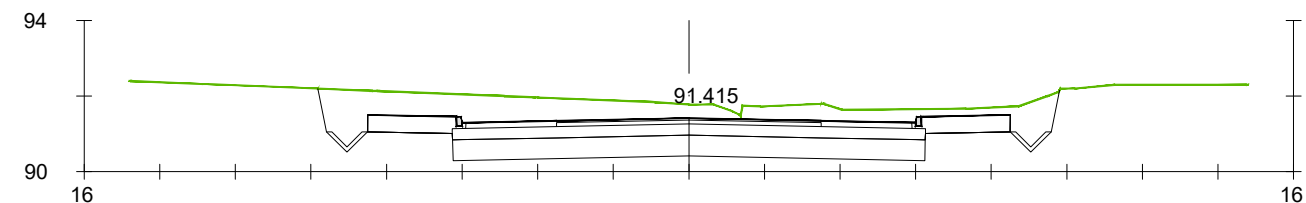
Pk=0+710

S. FIRME = 7.65 m2. S. BORDILLO 15x25 = 0.07 m2.
S. REVES CUNETETA = 0.27 m2.
S. D TIERRA = 34.84 m2.
S. SUELO SEL 1 = 6.87 m2.



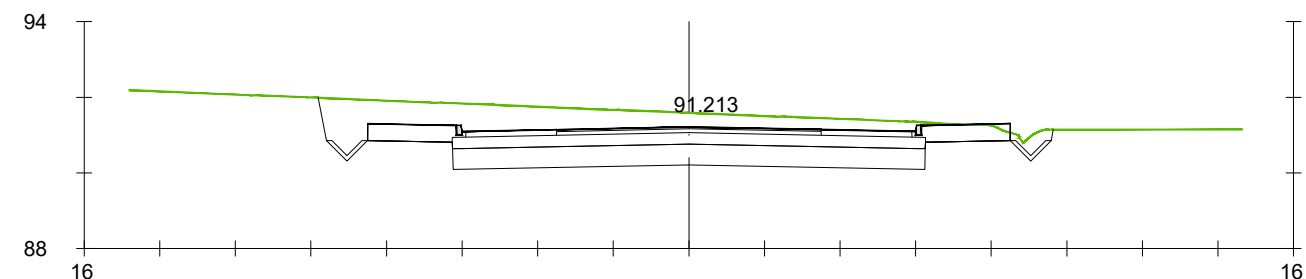
Pk=0+715

S. FIRME = 7.65 m2. S. BORDILLO 15x25 = 0.07 m2.
S. REVES CUNETETA = 0.27 m2.
S. D TIERRA = 28.96 m2.
S. SUELO SEL 1 = 6.87 m2.



Pk=0+720

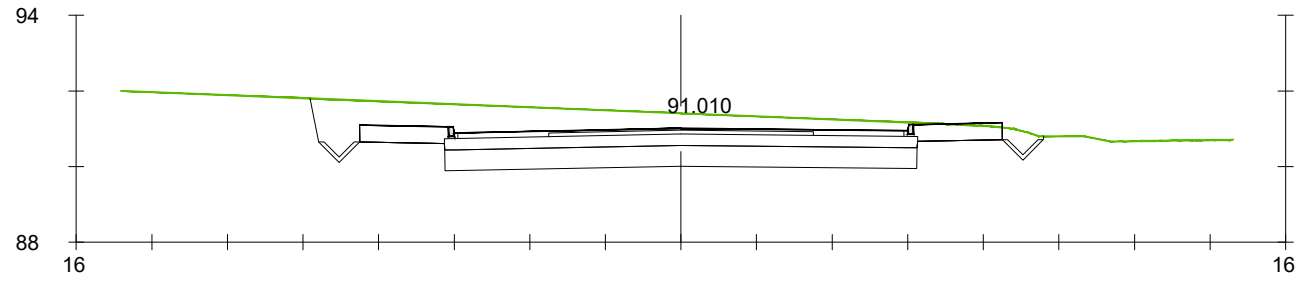
S. FIRME = 7.65 m2. S. BORDILLO 15x25 = 0.07 m2.
S. REVES CUNETETA = 0.27 m2.
S. D TIERRA = 25.02 m2.
S. SUELO SEL 1 = 6.87 m2.



Pk=0+725

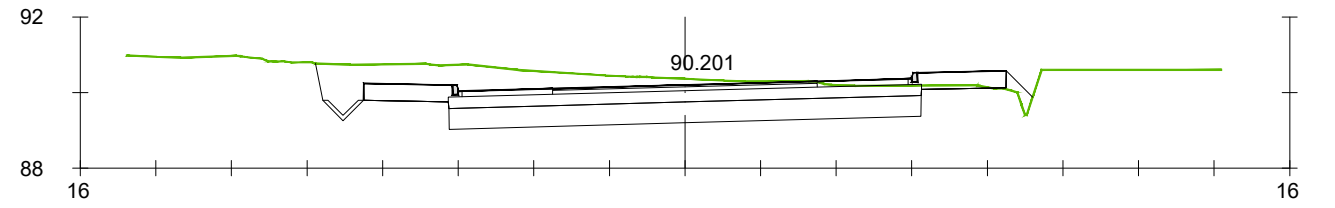
S. FIRME = 7.65 m2. S. BORDILLO 15x25 = 0.07 m2.
S. REVES CUNETETA = 0.27 m2.
S. D TIERRA = 23.39 m2.
S. SUELO SEL 1 = 6.87 m2.

PROXECTO: PROXECTO DE URBANIZACIÓN DA FASE C DO PARQUE DE ACTIVIDADES ECONÓMICAS DE ARTEIXO, A CORUÑA		CONSULTOR: 	
TÍTULO DO PLANO: TRAZADO DE VIALES PERFILES TRANSVERSALES. EJE 2		DATA: SETEMBRO 2022	ESCALA: INDICADAS ORIGINAL A3
		Nº PLANO: 3.3.2	FOLLA...21 DE...25



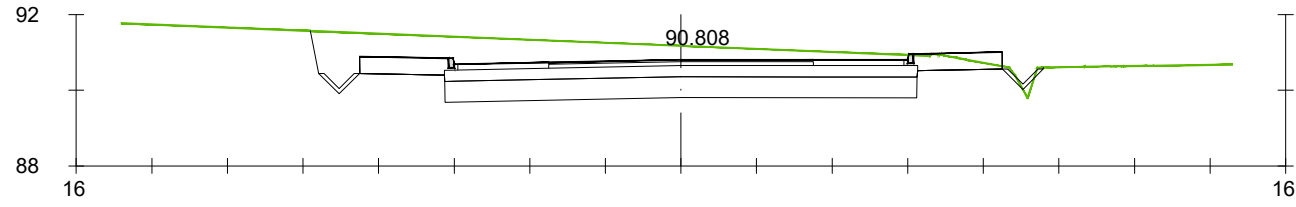
Pk=0+730

S. FIRME = 7.65 m2. S. BORDILLO 15x25 = 0.07 m2.
 S. REVES CUNETETA = 0.27 m2.
 S. D TIERRA = 23.59 m2.
 S. SUELO SEL 1 = 6.87 m2.



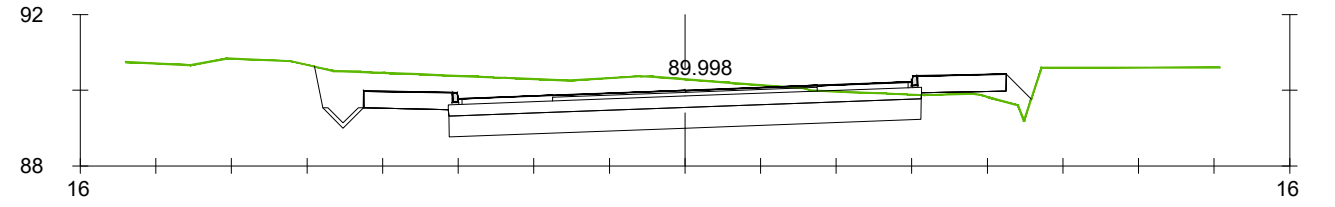
Pk=0+750

S. FIRME = 7.64 m2. S. TERRAPLEN = 0.29 m2.
 S. REVES CUNETETA = 0.13 m2. S. BORDILLO 15x25 = 0.07 m2.
 S. D TIERRA = 18.70 m2.
 S. SUELO SEL 1 = 6.87 m2.



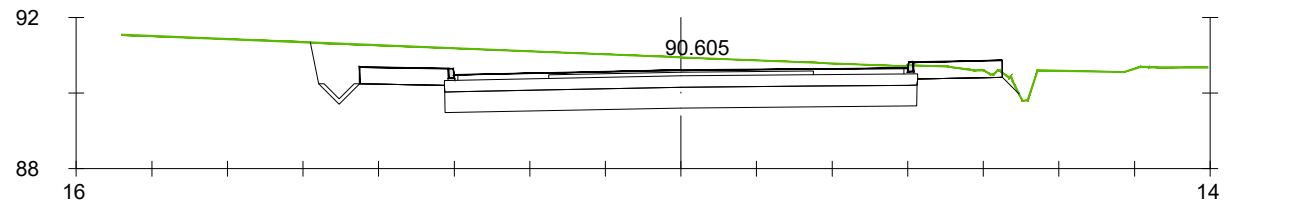
Pk=0+735

S. FIRME = 7.65 m2. S. TERRAPLEN = 0.05 m2.
 S. REVES CUNETETA = 0.27 m2. S. BORDILLO 15x25 = 0.07 m2.
 S. D TIERRA = 22.21 m2.
 S. SUELO SEL 1 = 6.87 m2.



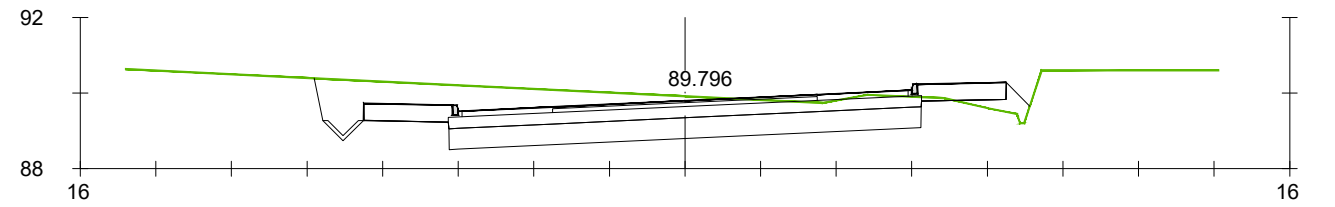
Pk=0+755

S. FIRME = 7.64 m2. S. TERRAPLEN = 0.59 m2.
 S. REVES CUNETETA = 0.13 m2. S. BORDILLO 15x25 = 0.07 m2.
 S. D TIERRA = 18.45 m2.
 S. SUELO SEL 1 = 6.87 m2.



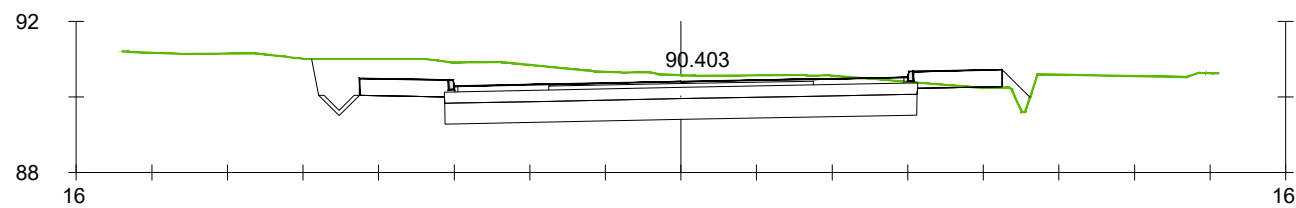
Pk=0+740

S. FIRME = 7.65 m2. S. BORDILLO 15x25 = 0.07 m2.
 S. REVES CUNETETA = 0.13 m2.
 S. D TIERRA = 21.45 m2.
 S. SUELO SEL 1 = 6.87 m2.



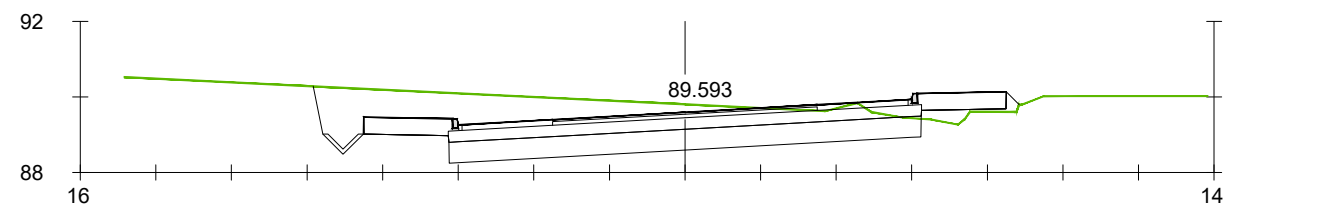
Pk=0+760

S. FIRME = 7.64 m2. S. TERRAPLEN = 0.59 m2.
 S. REVES CUNETETA = 0.13 m2. S. BORDILLO 15x25 = 0.07 m2.
 S. D TIERRA = 18.48 m2.
 S. SUELO SEL 1 = 6.87 m2.



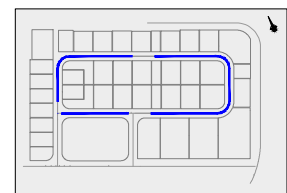
Pk=0+745

S. FIRME = 7.64 m2. S. TERRAPLEN = 0.31 m2.
 S. REVES CUNETETA = 0.13 m2. S. BORDILLO 15x25 = 0.07 m2.
 S. D TIERRA = 19.33 m2.
 S. SUELO SEL 1 = 6.87 m2.



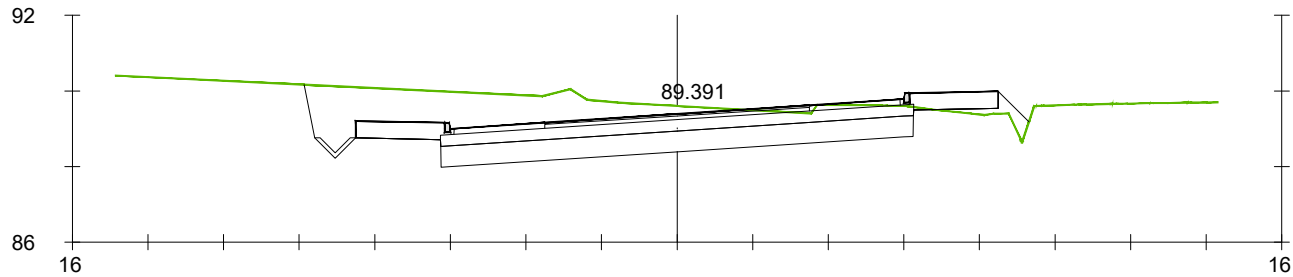
Pk=0+765

S. FIRME = 7.64 m2. S. TERRAPLEN = 0.56 m2.
 S. REVES CUNETETA = 0.13 m2. S. BORDILLO 15x25 = 0.07 m2.
 S. D TIERRA = 19.60 m2.
 S. SUELO SEL 1 = 6.87 m2.



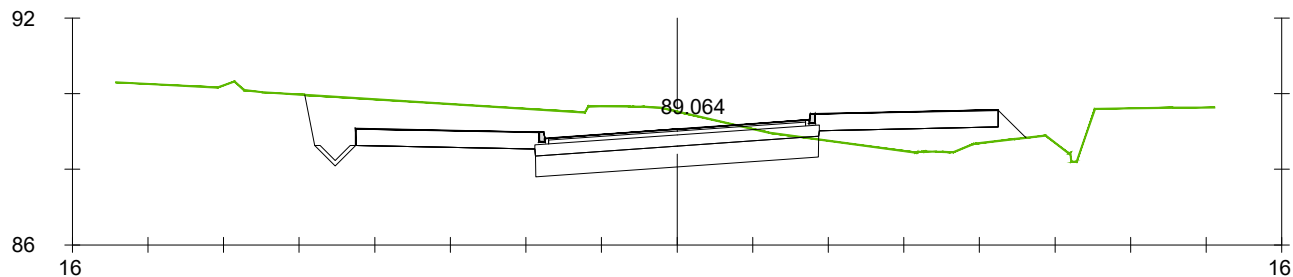
H 1/200
 V 1/200

PROXECTO: PROXECTO DE URBANIZACIÓN DA FASE C DO PARQUE DE ACTIVIDADES ECONÓMICAS DE ARTEIXO, A CORUÑA		CONSULTOR: 	
TÍTULO DO PLANO: TRAZADO DE VIALES PERFILES TRANSVERSALES. EJE 2		DATA: SETEMBRO 2022	ESCALA: INDICADAS ORIGINAL A3
		Nº PLANO: 3.3.2	FOLLA...22 DE...25



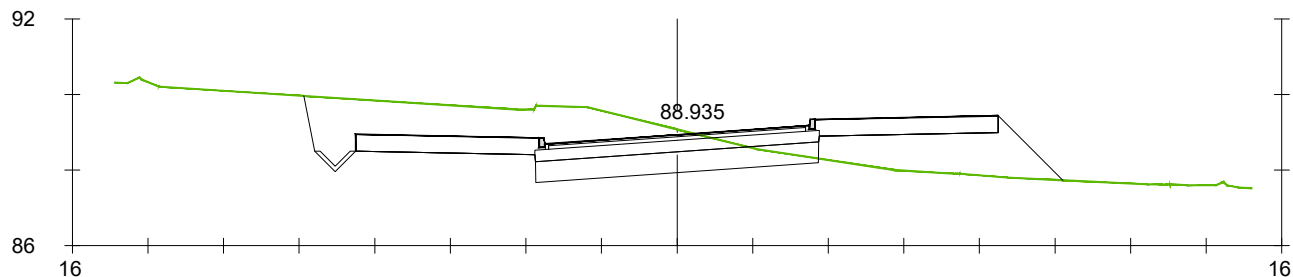
Pk=0+770

S. FIRME = 7.64 m2. S. TERRAPLEN = 0.55 m2.
 S. REVES CUNETETA = 0.13 m2. S. BORDILLO 15x25 = 0.07 m2.
 S. D TIERRA = 21.19 m2.
 S. SUELO SEL 1 = 6.87 m2.



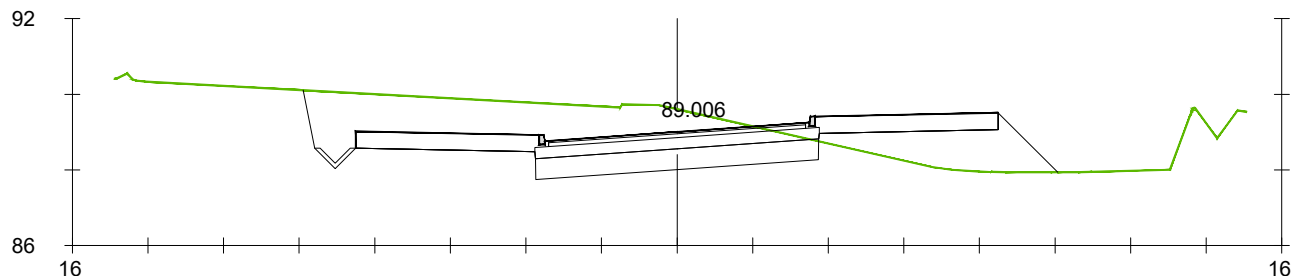
Pk=0+780

S. FIRME = 7.63 m2. S. TERRAPLEN = 2.57 m2.
 S. REVES CUNETETA = 0.13 m2. S. BORDILLO 15x25 = 0.07 m2.
 S. D TIERRA = 17.09 m2.
 S. SUELO SEL 1 = 4.12 m2.



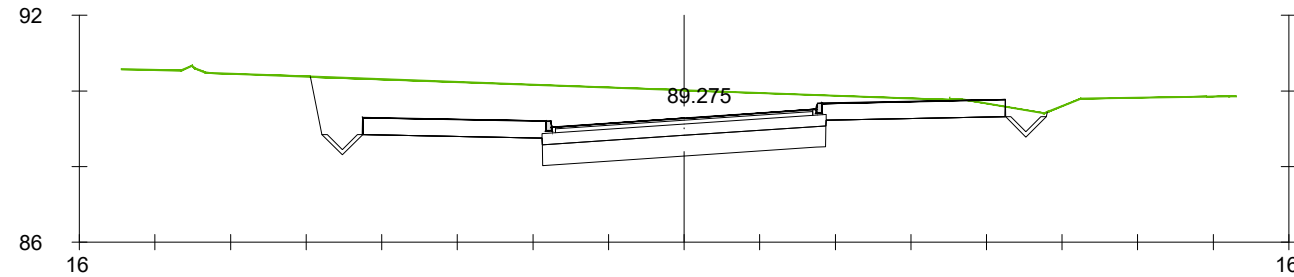
Pk=0+790

S. FIRME = 7.63 m2. S. TERRAPLEN = 5.79 m2.
 S. REVES CUNETETA = 0.13 m2. S. BORDILLO 15x25 = 0.07 m2.
 S. D TIERRA = 16.55 m2.
 S. SUELO SEL 1 = 4.12 m2.



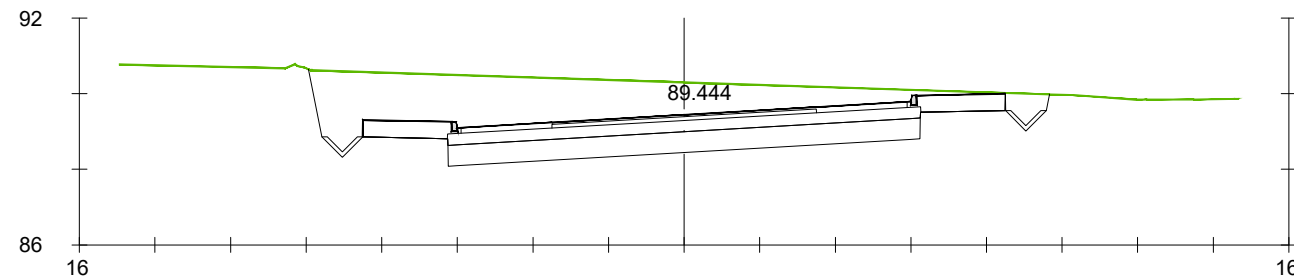
Pk=0+800

S. FIRME = 7.63 m2. S. TERRAPLEN = 4.83 m2.
 S. REVES CUNETETA = 0.13 m2. S. BORDILLO 15x25 = 0.07 m2.
 S. D TIERRA = 19.45 m2.
 S. SUELO SEL 1 = 4.12 m2.



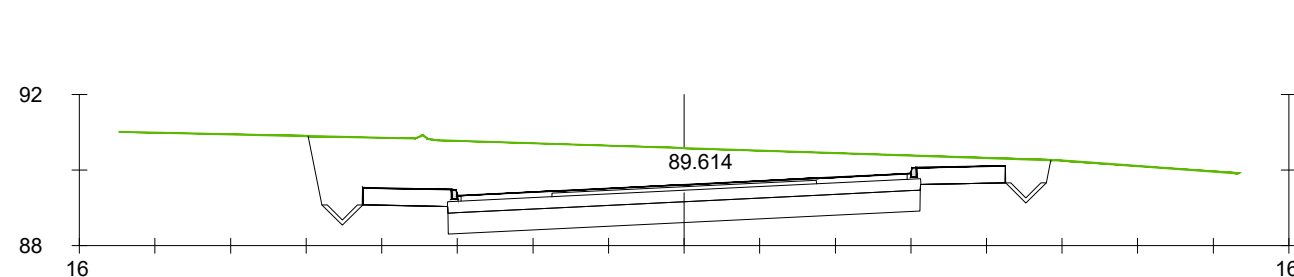
Pk=0+810

S. FIRME = 7.63 m2. S. BORDILLO 15x25 = 0.07 m2.
 S. REVES CUNETETA = 0.27 m2.
 S. D TIERRA = 24.97 m2.
 S. SUELO SEL 1 = 4.12 m2.



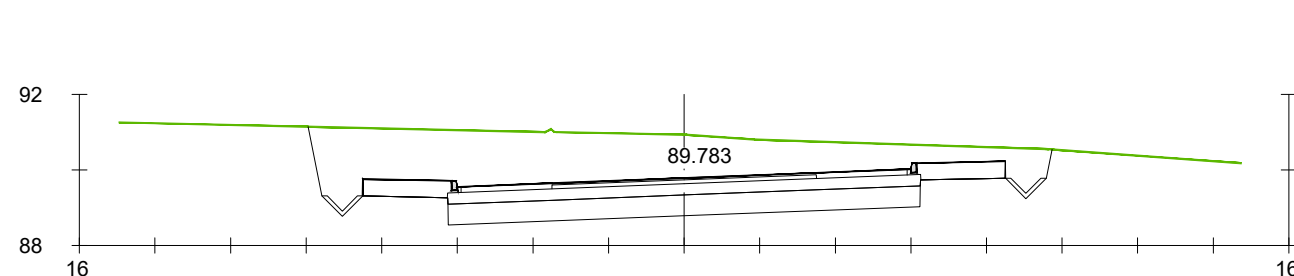
Pk=0+815

S. FIRME = 7.65 m2. S. BORDILLO 15x25 = 0.07 m2.
 S. REVES CUNETETA = 0.27 m2.
 S. D TIERRA = 31.47 m2.
 S. SUELO SEL 1 = 6.87 m2.



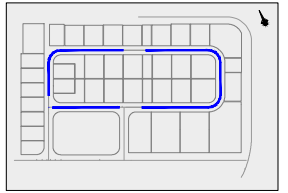
Pk=0+820

S. FIRME = 7.65 m2. S. BORDILLO 15x25 = 0.07 m2.
 S. REVES CUNETETA = 0.27 m2.
 S. D TIERRA = 33.71 m2.
 S. SUELO SEL 1 = 6.87 m2.



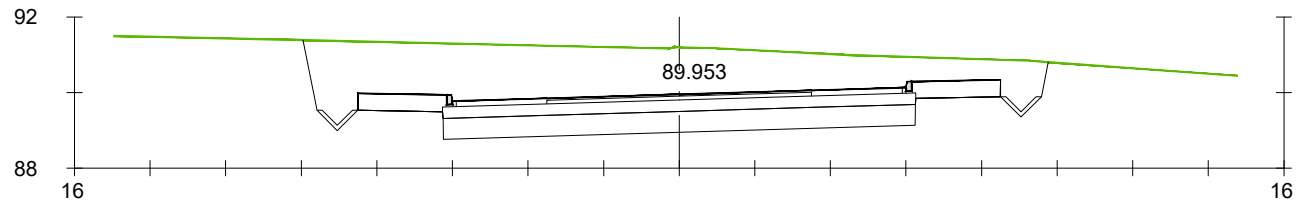
Pk=0+825

S. FIRME = 7.65 m2. S. BORDILLO 15x25 = 0.07 m2.
 S. REVES CUNETETA = 0.27 m2.
 S. D TIERRA = 36.01 m2.
 S. SUELO SEL 1 = 6.87 m2.



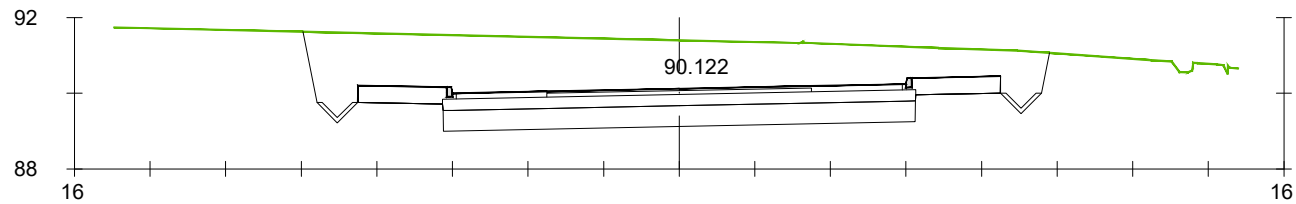
H 1/200
 V 1/200

PROXECTO: PROXECTO DE URBANIZACIÓN DA FASE C DO PARQUE DE ACTIVIDADES ECONÓMICAS DE ARTEIXO, A CORUÑA		CONSULTOR: 	
TÍTULO DO PLANO: TRAZADO DE VIALES PERFILES TRANSVERSALES. EJE 2		DATA: SETEMBRO 2022	ESCALA: INDICADAS <small>ORIGINAL A3</small>
		Nº PLANO: 3.3.2	FOLLA: 23 DE 25



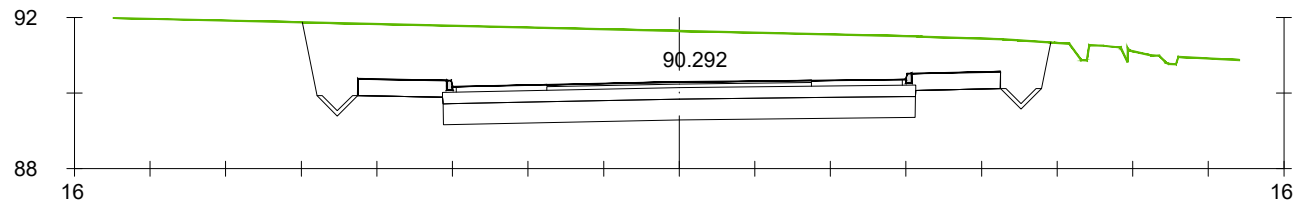
Pk=0+830

S. FIRME = 7.65 m². S. BORDILLO 15x25 = 0.07 m².
S. REVES CUNETETA = 0.27 m².
S. D TIERRA = 37.87 m².
S. SUELO SEL 1 = 6.87 m².



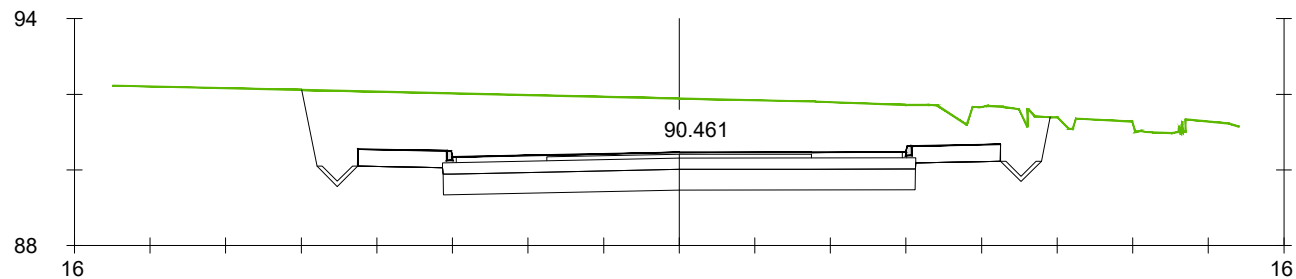
Pk=0+835

S. FIRME = 7.65 m². S. BORDILLO 15x25 = 0.07 m².
S. REVES CUNETETA = 0.27 m².
S. D TIERRA = 39.54 m².
S. SUELO SEL 1 = 6.87 m².



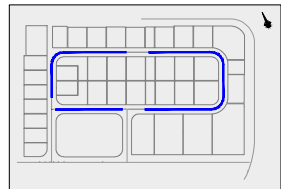
Pk=0+840

S. FIRME = 7.65 m². S. BORDILLO 15x25 = 0.07 m².
S. REVES CUNETETA = 0.27 m².
S. D TIERRA = 41.51 m².
S. SUELO SEL 1 = 6.87 m².

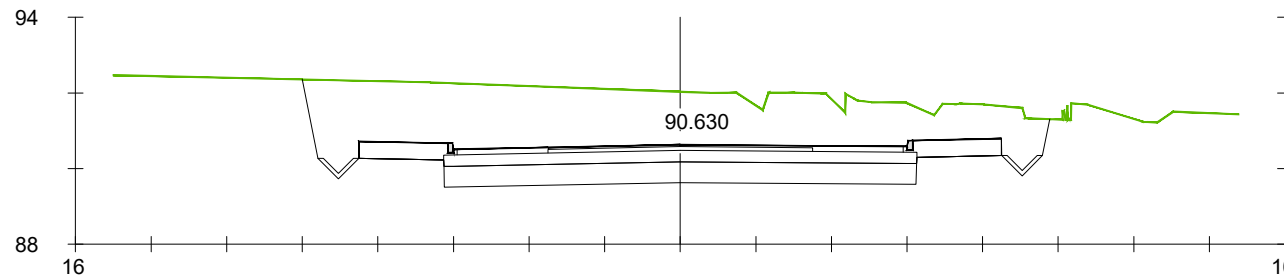


Pk=0+845

S. FIRME = 7.65 m². S. BORDILLO 15x25 = 0.07 m².
S. REVES CUNETETA = 0.27 m².
S. D TIERRA = 42.87 m².
S. SUELO SEL 1 = 6.87 m².

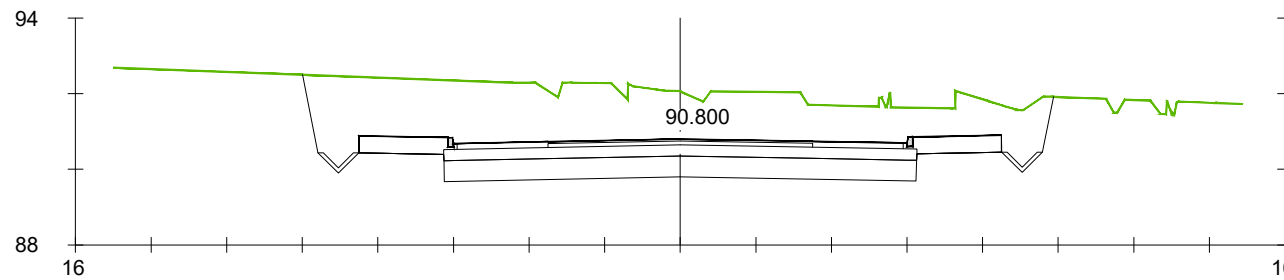


H 1/200
V 1/200



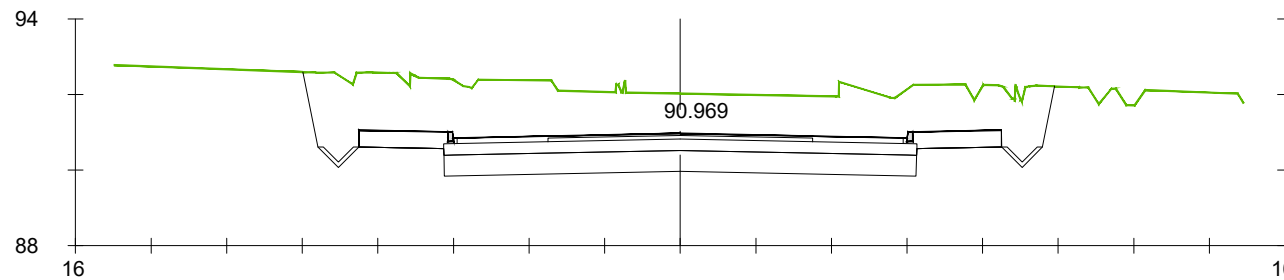
Pk=0+850

S. FIRME = 7.65 m². S. BORDILLO 15x25 = 0.07 m².
S. REVES CUNETETA = 0.27 m².
S. D TIERRA = 42.54 m².
S. SUELO SEL 1 = 6.87 m².



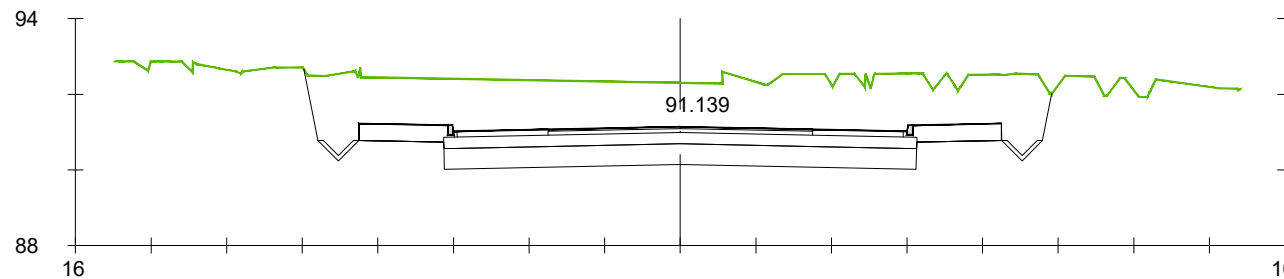
Pk=0+855

S. FIRME = 7.65 m². S. BORDILLO 15x25 = 0.07 m².
S. REVES CUNETETA = 0.27 m².
S. D TIERRA = 40.98 m².
S. SUELO SEL 1 = 6.87 m².



Pk=0+860

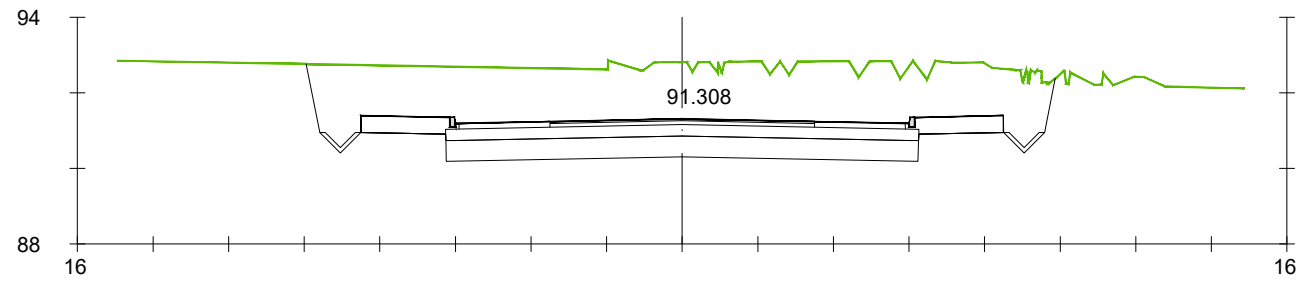
S. FIRME = 7.65 m². S. BORDILLO 15x25 = 0.07 m².
S. REVES CUNETETA = 0.27 m².
S. D TIERRA = 40.46 m².
S. SUELO SEL 1 = 6.87 m².



Pk=0+865

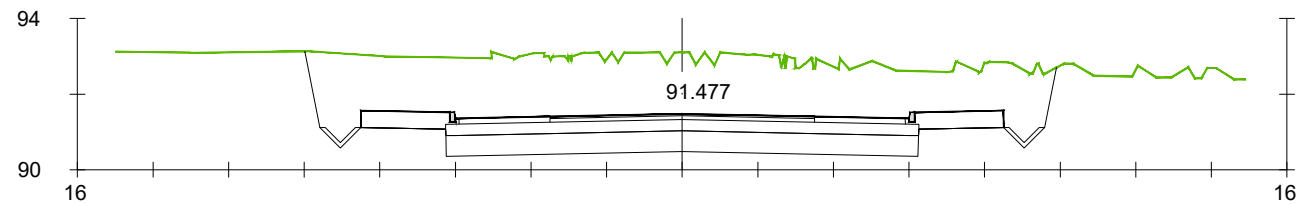
S. FIRME = 7.65 m². S. BORDILLO 15x25 = 0.07 m².
S. REVES CUNETETA = 0.27 m².
S. D TIERRA = 41.38 m².
S. SUELO SEL 1 = 6.87 m².

PROXECTO: PROXECTO DE URBANIZACIÓN DA FASE C DO PARQUE DE ACTIVIDADES ECONÓMICAS DE ARTEIXO, A CORUÑA		CONSULTOR: 	
TÍTULO DO PLANO: TRAZADO DE VIALES PERFILES TRANSVERSALES. EJE 2		DATA: SETEMBRO 2022	ESCALA: INDICADAS ORIGINAL A3
		Nº PLANO: 3.3.2	FOLLA...24 DE...25



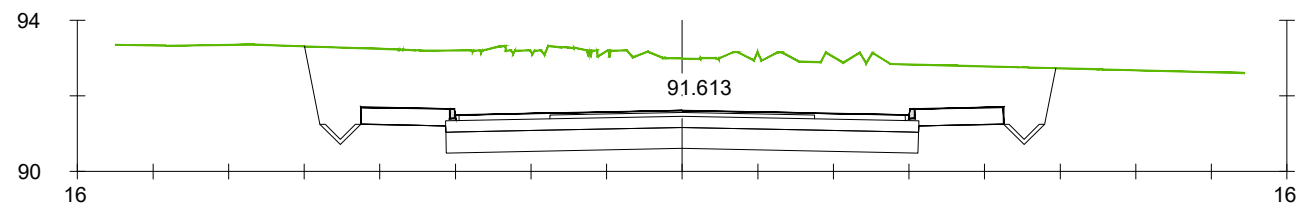
Pk=0+870

S. FIRME = 7.65 m². S. BORDILLO 15x25 = 0.07 m².
 S. REVES CUNETETA = 0.27 m².
 S. D TIERRA = 43.67 m².
 S. SUELO SEL 1 = 6.87 m².



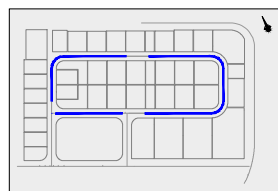
Pk=0+875

S. FIRME = 7.65 m². S. BORDILLO 15x25 = 0.07 m².
 S. REVES CUNETETA = 0.27 m².
 S. D TIERRA = 44.55 m².
 S. SUELO SEL 1 = 6.87 m².






Pk=0+879

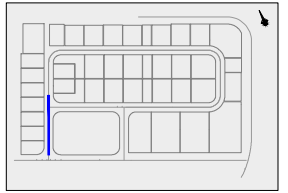
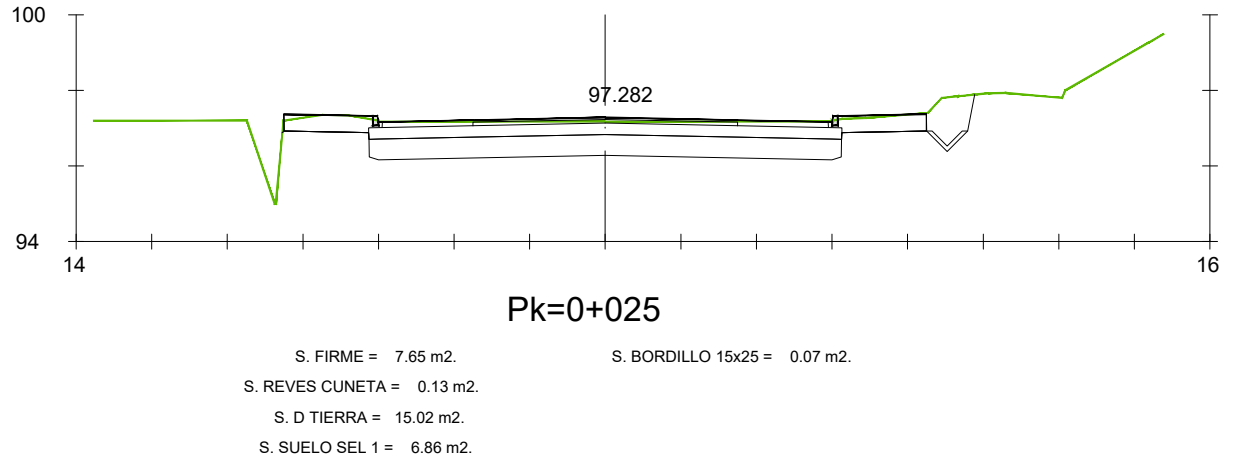
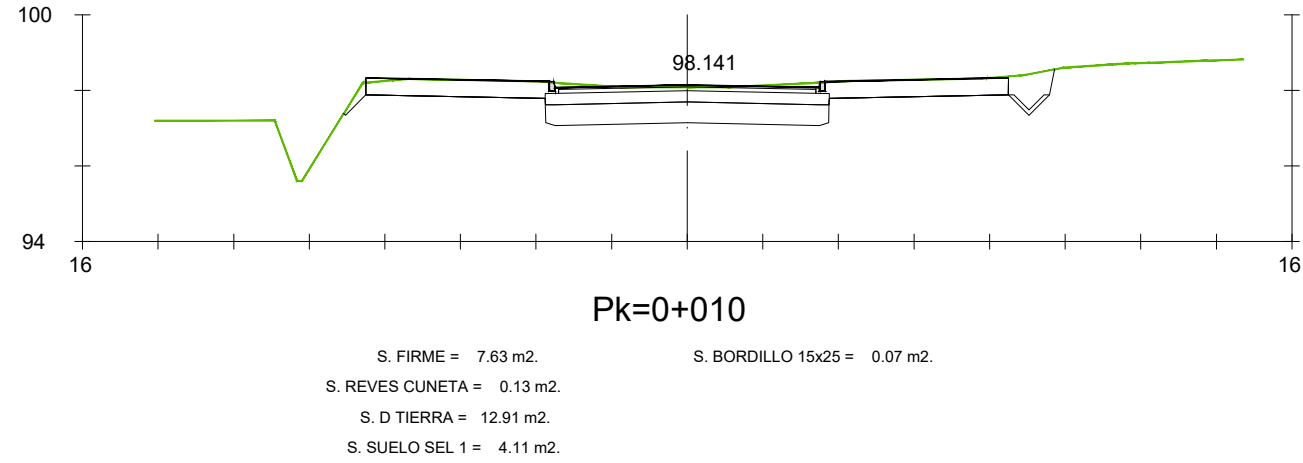
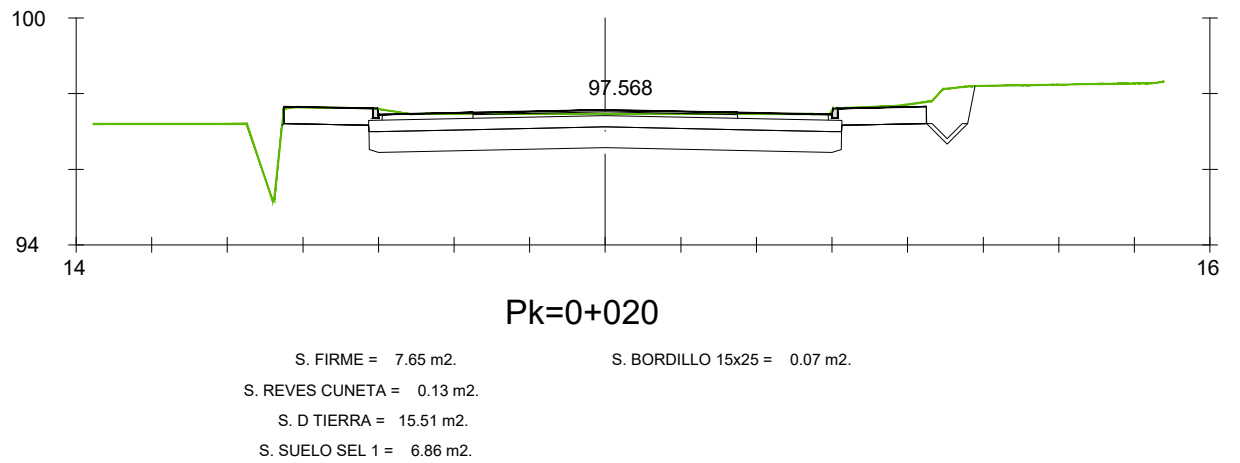
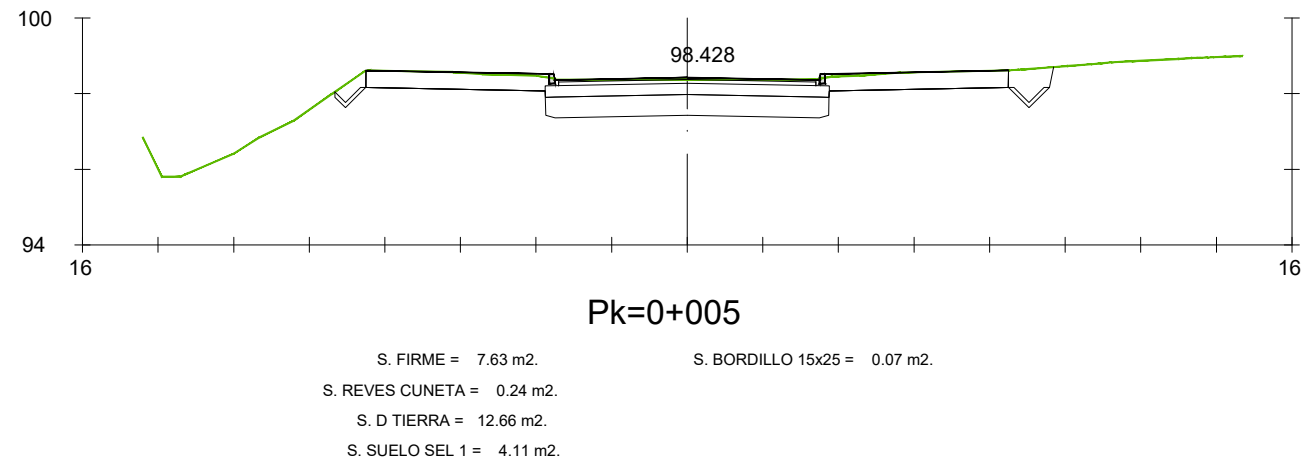
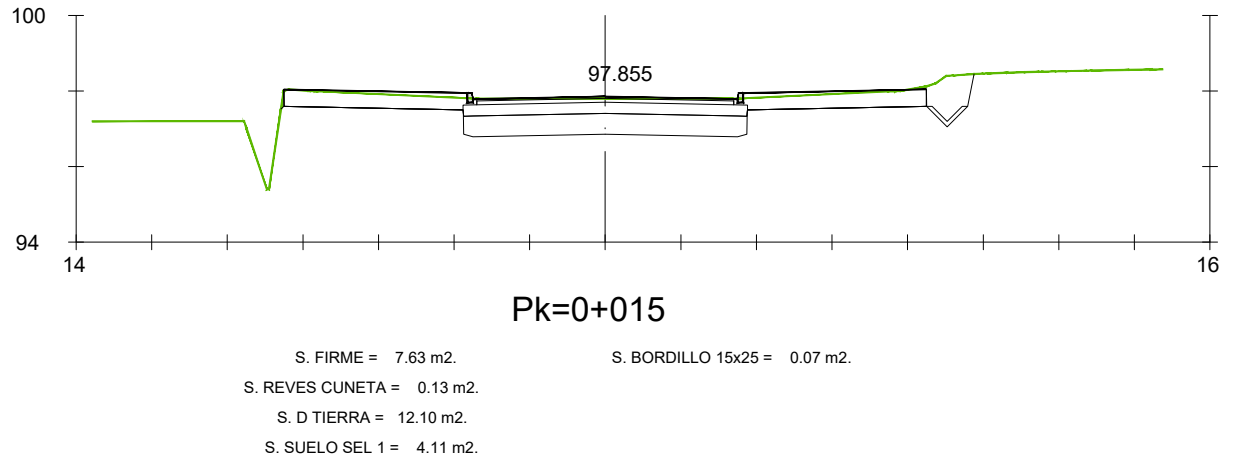
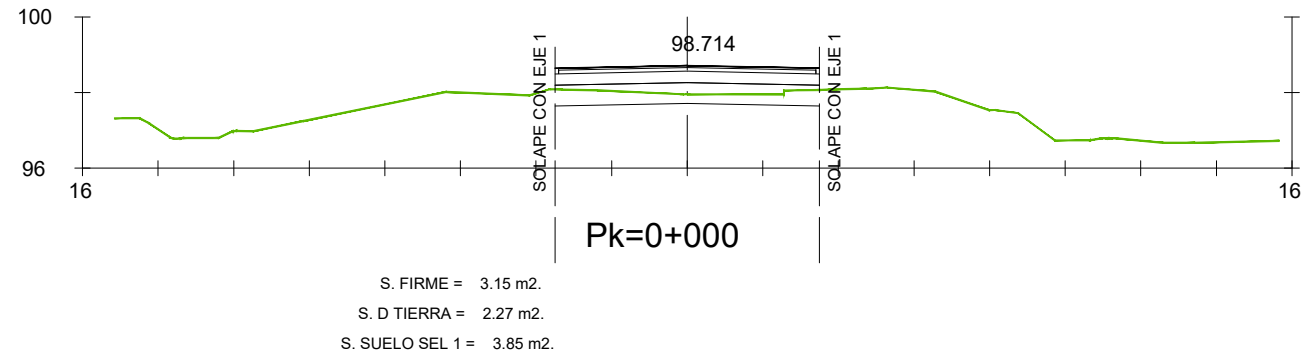
S. FIRME = 7.65 m². S. BORDILLO 15x25 = 0.07 m².
 S. REVES CUNETETA = 0.27 m².
 S. D TIERRA = 44.74 m².
 S. SUELO SEL 1 = 6.87 m².



H 1/200
 V 1/200

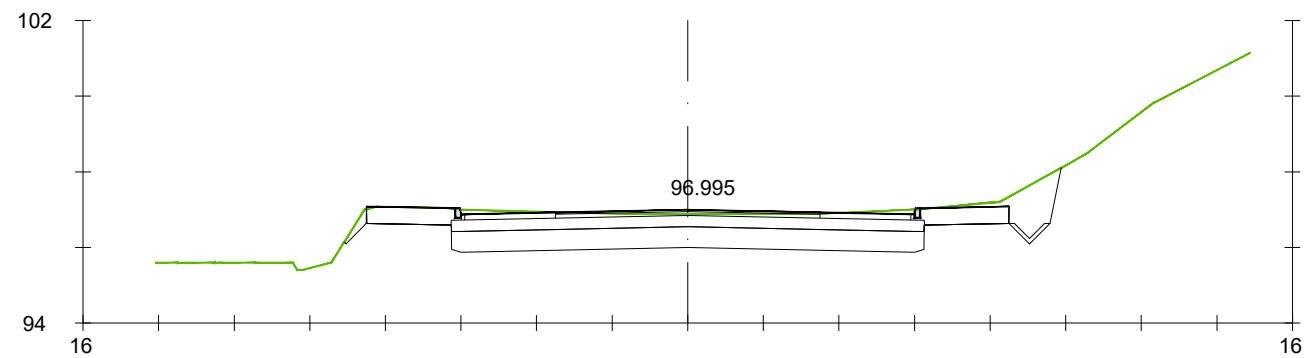
 			
PROXECTO: PROXECTO DE URBANIZACIÓN DA FASE C DO PARQUE DE ACTIVIDADES ECONÓMICAS DE ARTEIXO, A CORUÑA		CONSULTOR:	
TÍTULO DO PLANO: TRAZADO DE VIALES PERFILES TRANSVERSALES. EJE 2		DATA: SETEMBRO 2022	ESCALA: INDICADAS ORIGINAL A3
		Nº PLANO: 3.3.2	FOLLA...25 DE...25





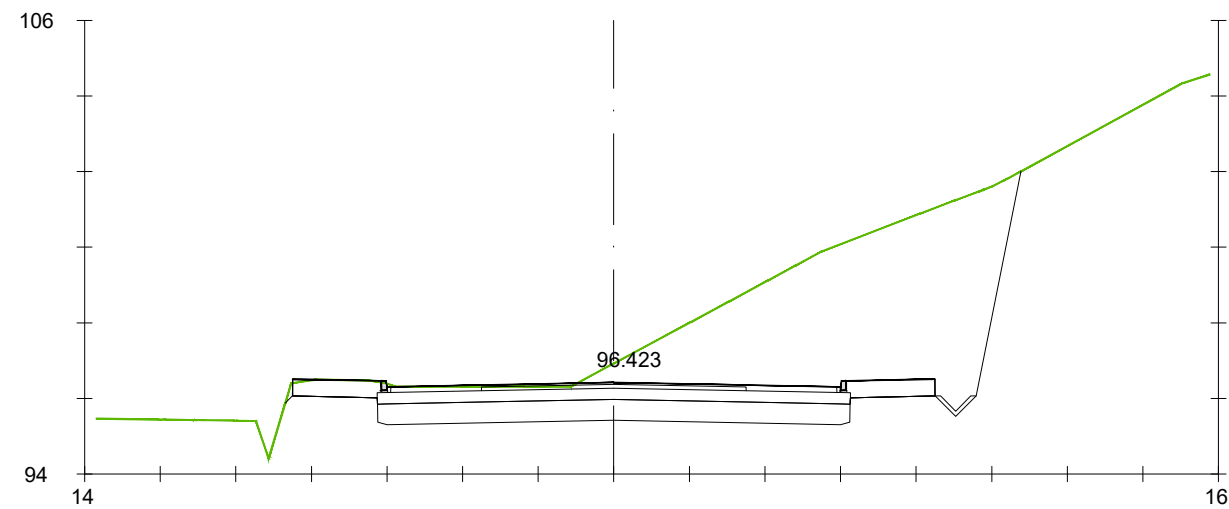
H 1/200
 V 1/200

PROXECTO: PROXECTO DE URBANIZACIÓN DA FASE C DO PARQUE DE ACTIVIDADES ECONÓMICAS DE ARTEIXO, A CORUÑA		CONSULTOR:	
TÍTULO DO PLANO: TRAZADO DE VIALES PERFILES TRANSVERSALES. EJE 3		DATA: SETEMBRO 2022	ESCALA: INDICADAS ORIGINAL A3
		Nº PLANO: 3.3.3	FOLLA...1...DE...5...



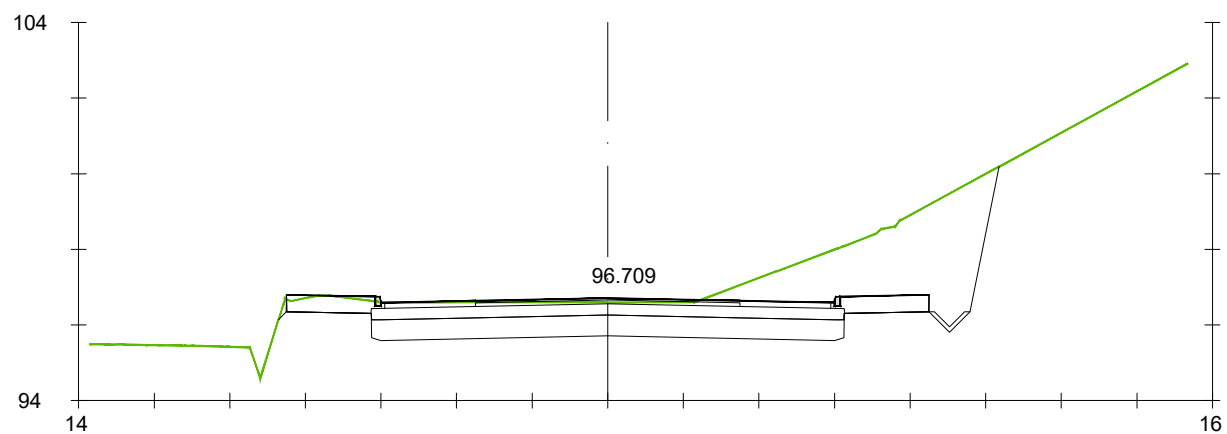
Pk=0+030

S. FIRME = 7.65 m2. S. BORDILLO 15x25 = 0.07 m2.
 S. REVES CUNETETA = 0.13 m2.
 S. D TIERRA = 16.22 m2.
 S. SUELO SEL 1 = 6.86 m2.



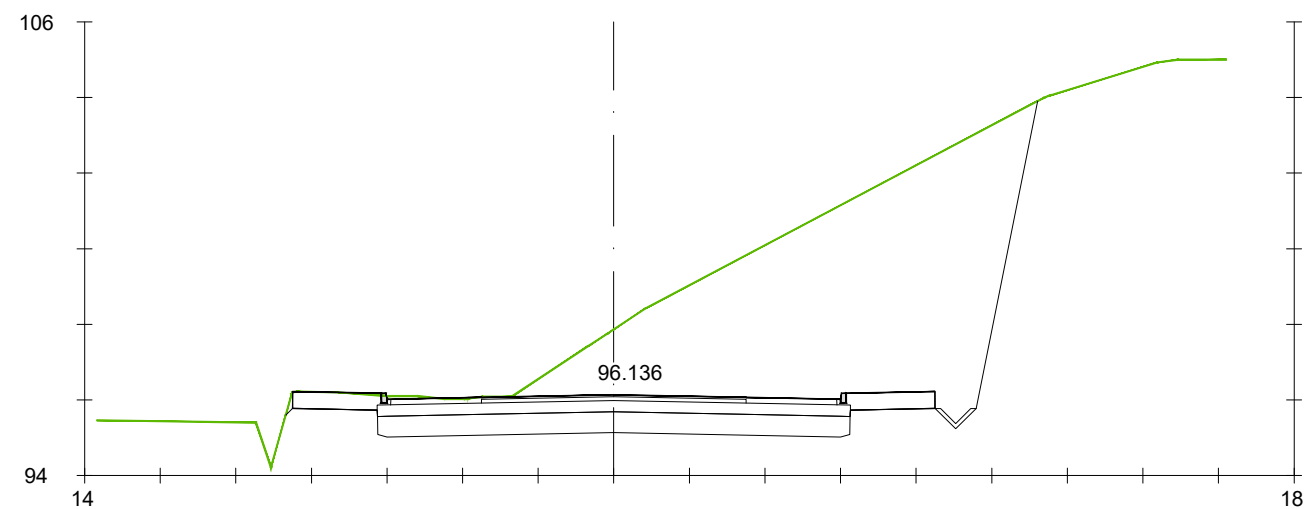
Pk=0+040

S. FIRME = 7.65 m2. S. BORDILLO 15x25 = 0.07 m2.
 S. REVES CUNETETA = 0.13 m2.
 S. D TIERRA = 46.93 m2.
 S. SUELO SEL 1 = 6.86 m2.



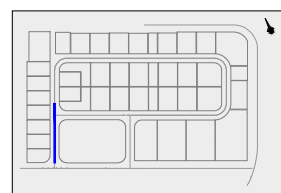
Pk=0+035

S. FIRME = 7.65 m2. S. BORDILLO 15x25 = 0.07 m2.
 S. REVES CUNETETA = 0.13 m2.
 S. D TIERRA = 25.83 m2.
 S. SUELO SEL 1 = 6.86 m2.



Pk=0+045

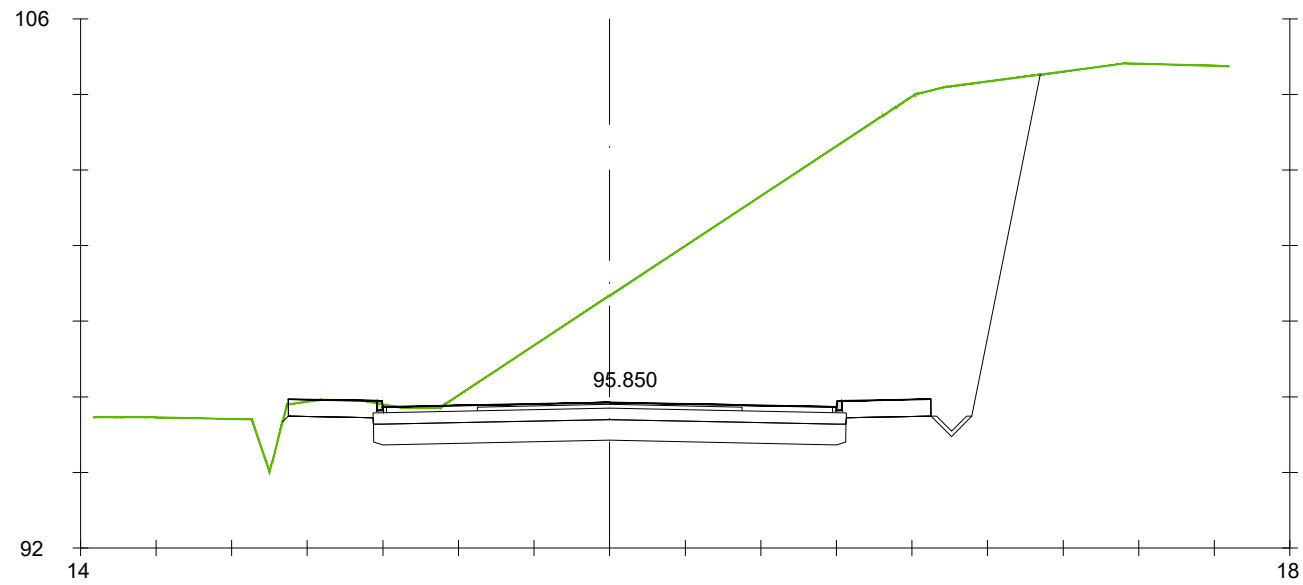
S. FIRME = 7.65 m2. S. BORDILLO 15x25 = 0.07 m2.
 S. REVES CUNETETA = 0.13 m2.
 S. D TIERRA = 65.67 m2.
 S. SUELO SEL 1 = 6.85 m2.



H 1/200
 V 1/200

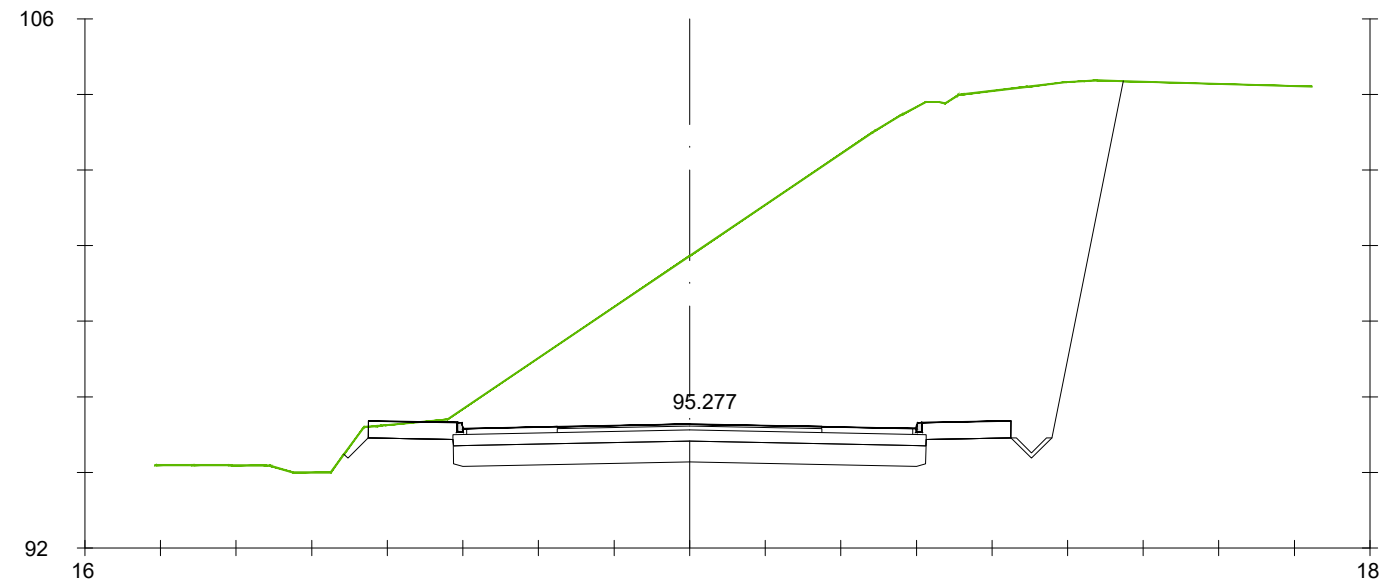
PROXECTO: PROXECTO DE URBANIZACIÓN DA FASE C DO PARQUE DE ACTIVIDADES ECONÓMICAS DE ARTEIXO, A CORUÑA		CONSULTOR: 	
TÍTULO DO PLANO: TRAZADO DE VIALES PERFILES TRANSVERSALES. EJE 3		DATA: SETEMBRO 2022	ESCALA: INDICADAS ORIGINAL A3
		Nº PLANO: 3.3.3	FOLLA...2...DE...5





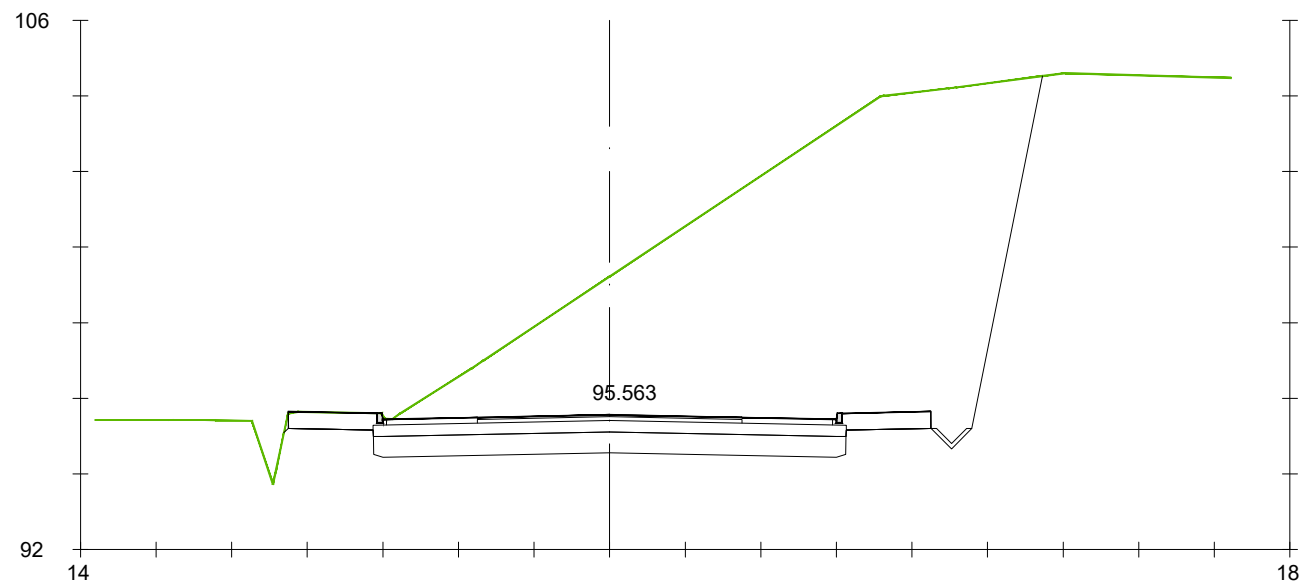
Pk=0+050

S. FIRME = 7.65 m2. S. BORDILLO 15x25 = 0.07 m2.
 S. REVES CUNETETA = 0.13 m2.
 S. D TIERRA = 86.44 m2.
 S. SUELO SEL 1 = 6.85 m2.



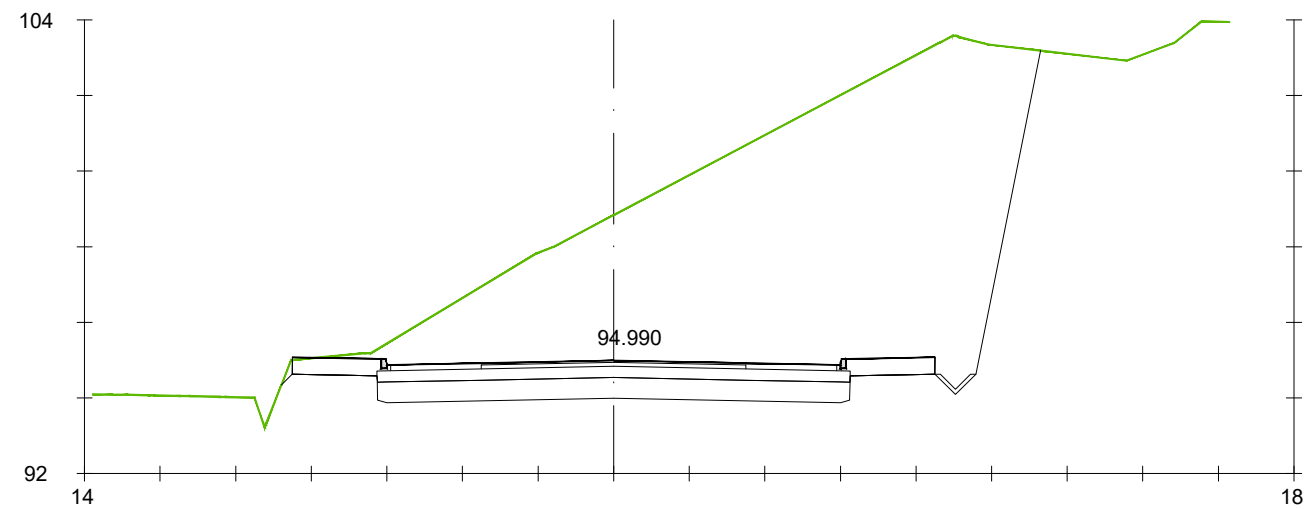
Pk=0+060

S. FIRME = 7.65 m2. S. BORDILLO 15x25 = 0.07 m2.
 S. REVES CUNETETA = 0.13 m2.
 S. D TIERRA = 109.66 m2.
 S. SUELO SEL 1 = 6.85 m2.



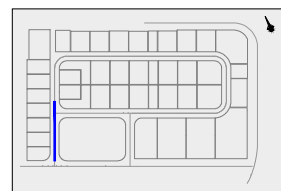
Pk=0+055

S. FIRME = 7.65 m2. S. BORDILLO 15x25 = 0.07 m2.
 S. REVES CUNETETA = 0.13 m2.
 S. D TIERRA = 98.39 m2.
 S. SUELO SEL 1 = 6.85 m2.



Pk=0+065

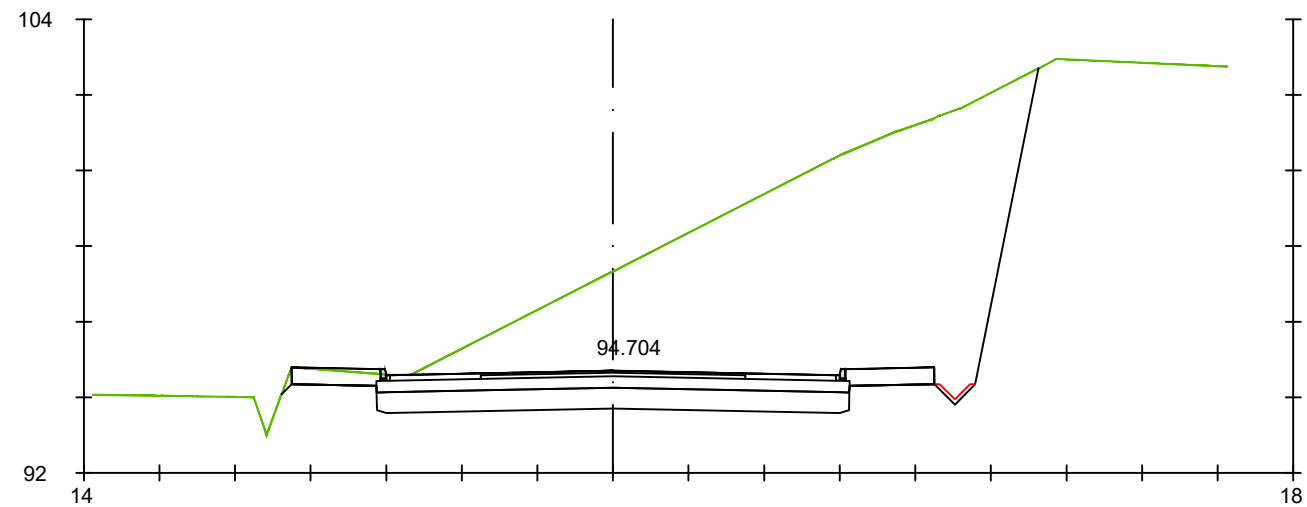
S. FIRME = 7.65 m2. S. BORDILLO 15x25 = 0.07 m2.
 S. REVES CUNETETA = 0.13 m2.
 S. D TIERRA = 97.88 m2.
 S. SUELO SEL 1 = 6.85 m2.



H 1/200
 V 1/200

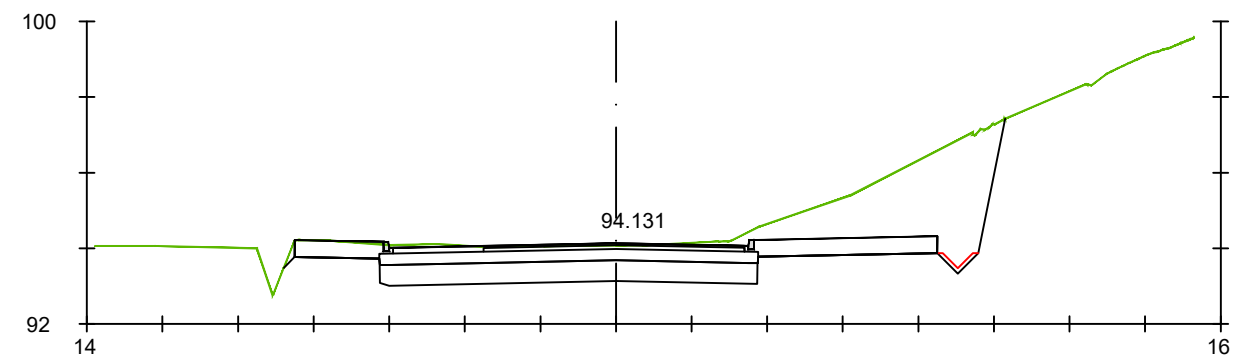
PROXECTO: PROXECTO DE URBANIZACIÓN DA FASE C DO PARQUE DE ACTIVIDADES ECONÓMICAS DE ARTEIXO, A CORUÑA		CONSULTOR: 	
TÍTULO DO PLANO: TRAZADO DE VIALES PERFILES TRANSVERSALES. EJE 3		DATA: SETEMBRO 2022	ESCALA: INDICADAS ORIGINAL A3
		Nº PLANO: 3.3.3	FOLLA...3...DE...5





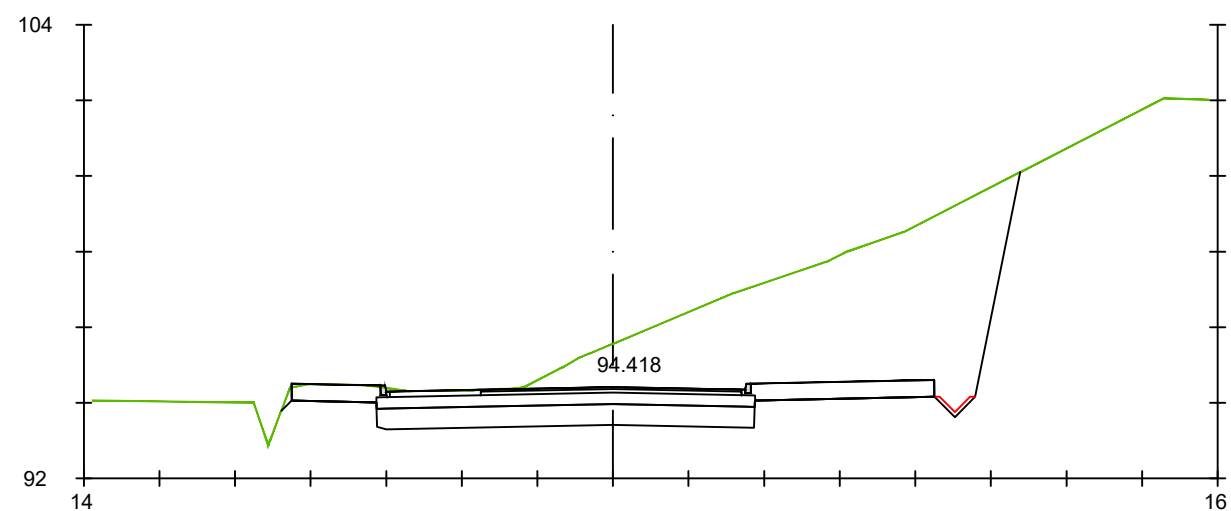
Pk=0+070

S. FIRME = 7.65 m². S. BORDILLO 15x25 = 0.07 m².
S. REVES CUNETETA = 0.13 m².
S. D TIERRA = 76.60 m².
S. SUELO SEL 1 = 6.85 m².



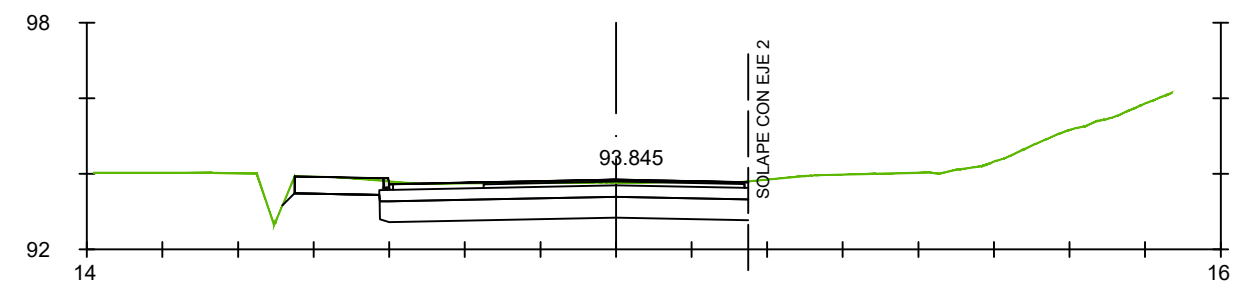
Pk=0+080

S. FIRME = 7.64 m². S. BORDILLO 15x25 = 0.07 m².
S. REVES CUNETETA = 0.13 m².
S. D TIERRA = 23.76 m².
S. SUELO SEL 1 = 5.49 m².



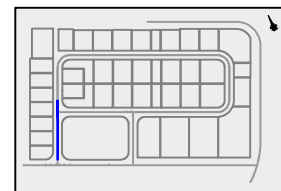
Pk=0+075

S. FIRME = 7.64 m². S. BORDILLO 15x25 = 0.07 m².
S. REVES CUNETETA = 0.13 m².
S. D TIERRA = 47.12 m².
S. SUELO SEL 1 = 5.48 m².



Pk=0+085

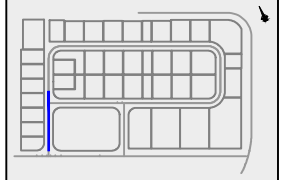
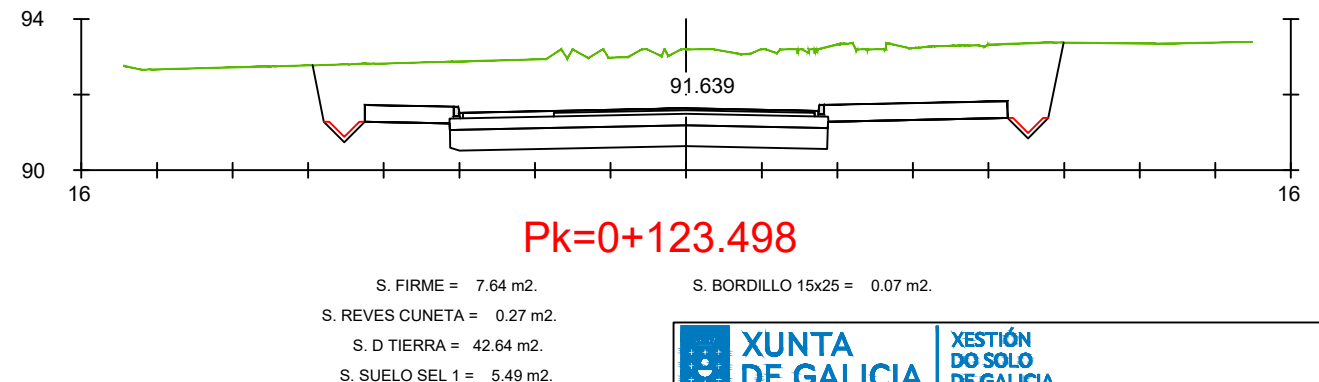
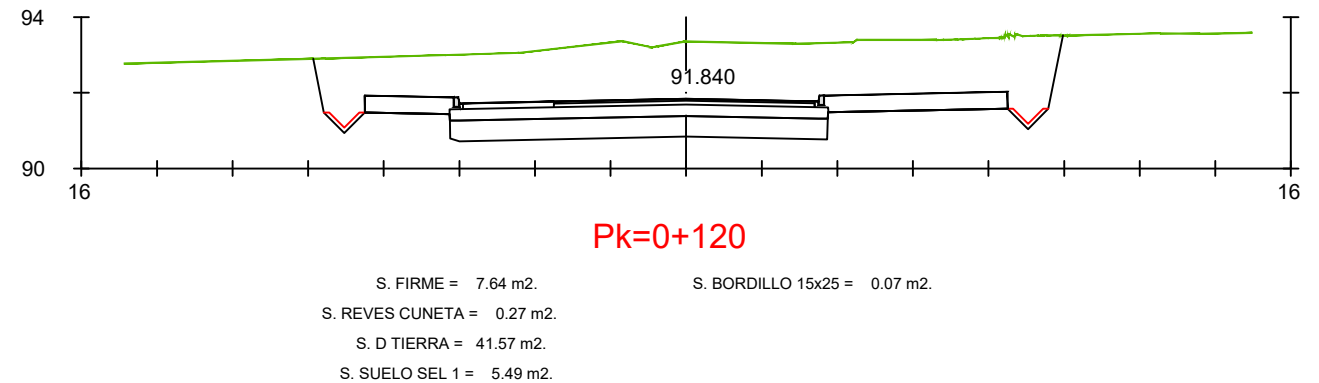
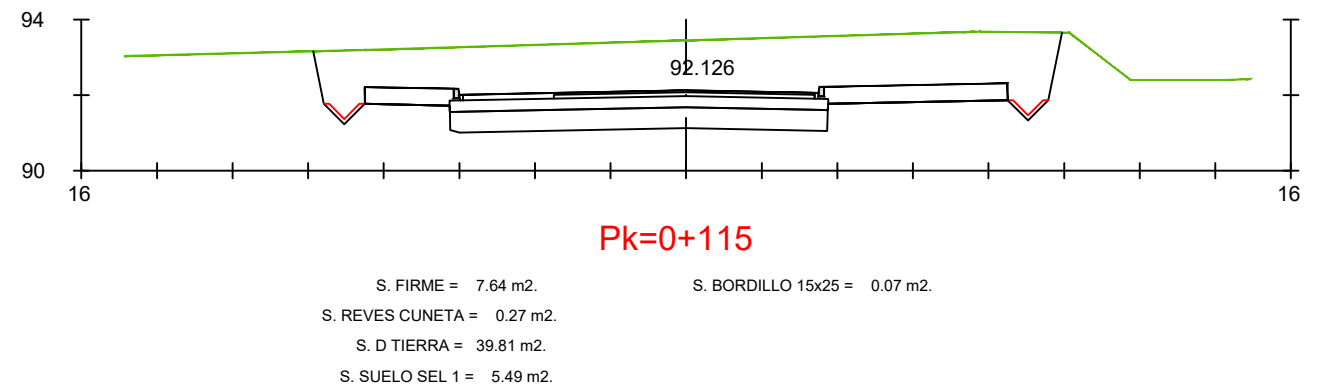
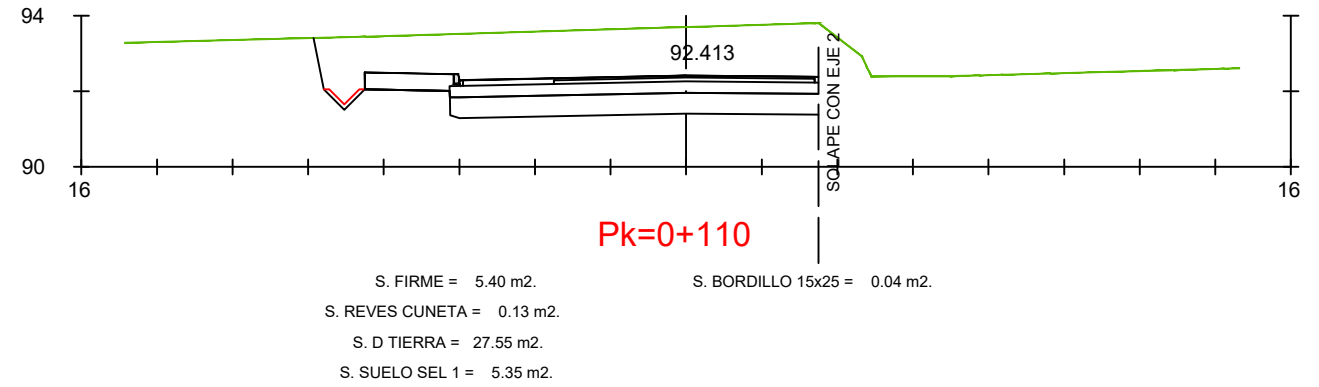
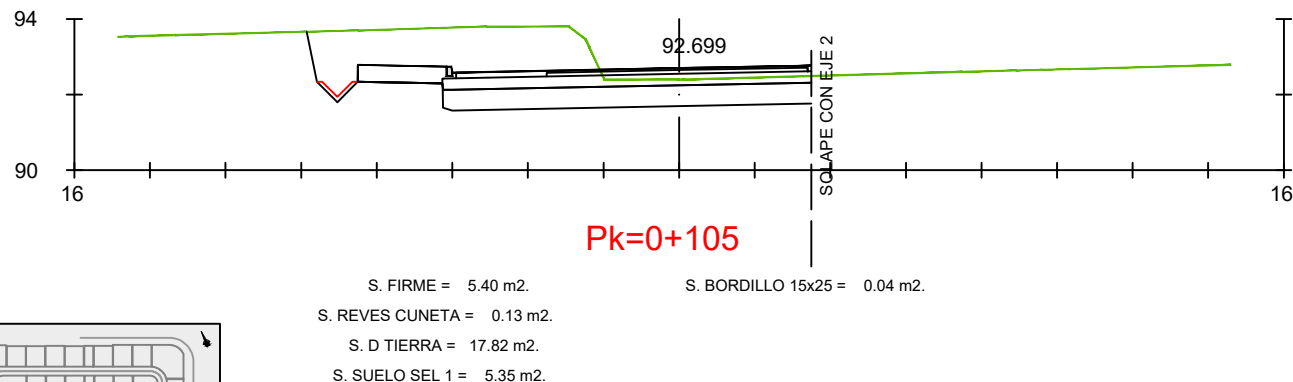
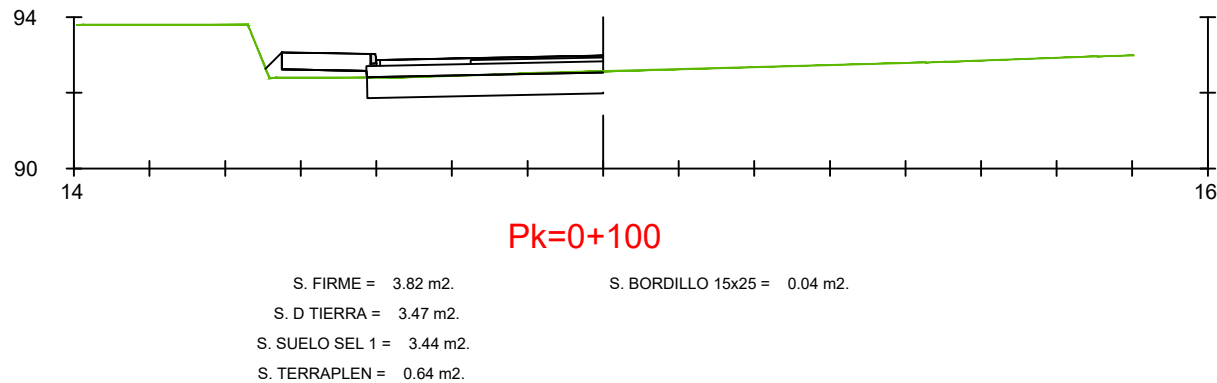
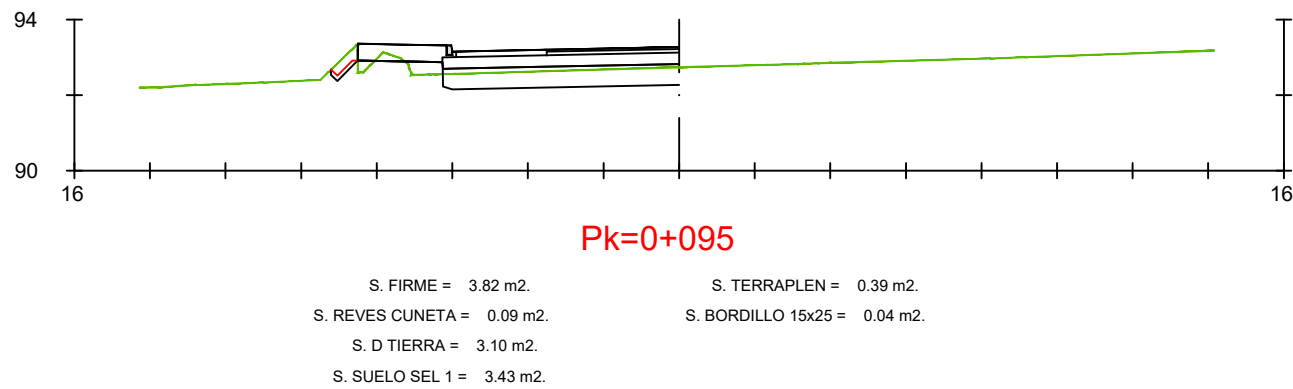
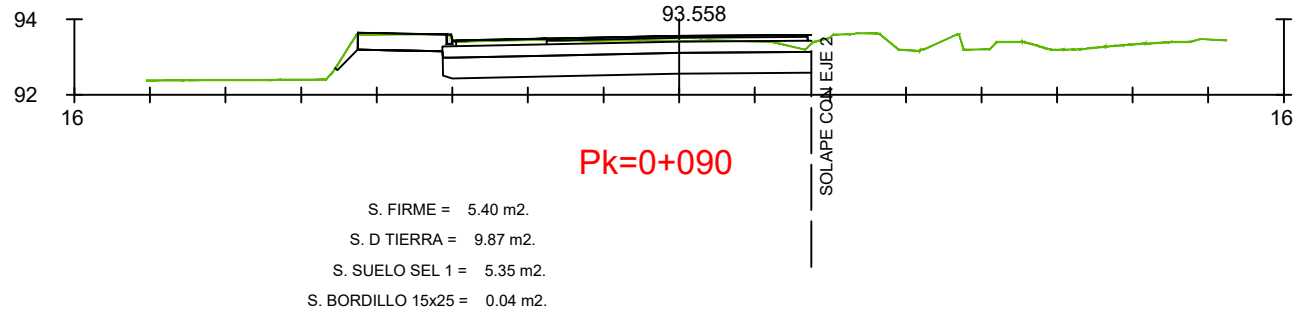
S. FIRME = 5.40 m².
S. D TIERRA = 10.53 m².
S. SUELO SEL 1 = 5.35 m².
S. BORDILLO 15x25 = 0.04 m².



H 1/200
V 1/200

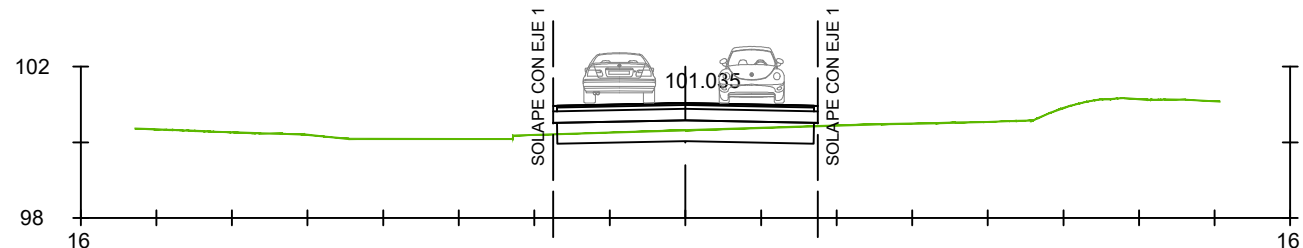
PROXECTO: PROXECTO DE URBANIZACIÓN DA FASE C DO PARQUE DE ACTIVIDADES ECONÓMICAS DE ARTEIXO, A CORUÑA	CONSULTOR:
TÍTULO DO PLANO: TRAZADO DE VIALES PERFILES TRANSVERSALES. EJE 3	DATA: SETEMBRO 2022 Nº PLANO: 3.3.3
ESCALA: INDICADAS ORIGINAL A-3 FOLLA 4 DE 5	





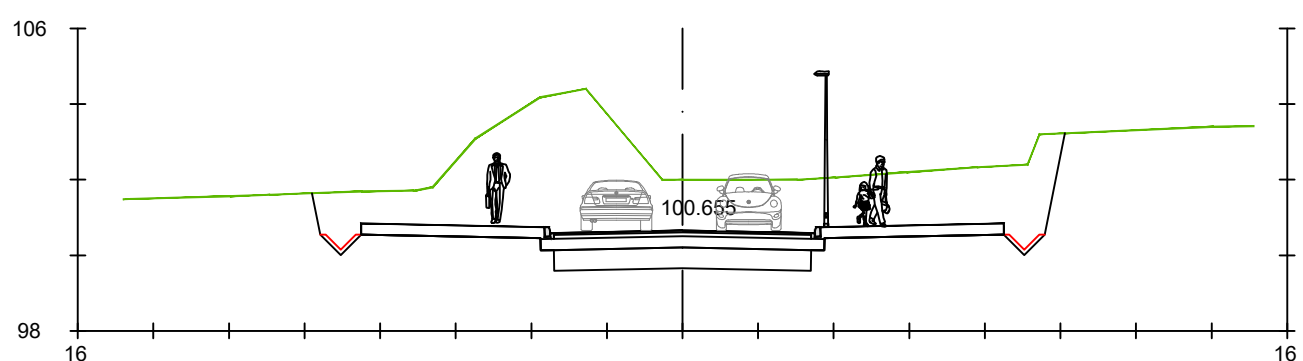
H 1/200
V 1/200

PROXECTO: PROXECTO DE URBANIZACIÓN DA FASE C DO PARQUE DE ACTIVIDADES ECONÓMICAS DE ARTEIXO, A CORUÑA	CONSULTOR:
TÍTULO DO PLANO: TRAZADO DE VIALES PERFILES TRANSVERSALES. EJE 3	DATA: SETEMBRO 2022 Nº PLANO: 3.3.3
ESCALA: INDICADAS ORIGINAL A-3 FOLLA 5 DE 5	



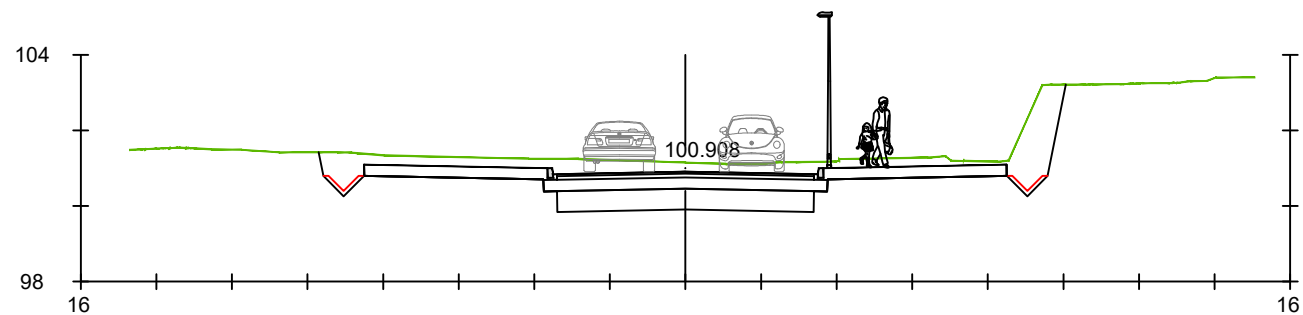
Pk=0+000

S. FIRME = 3.15 m².
 S. D TIERRA = 2.17 m².
 S. SUELO SEL 1 = 3.74 m².
 S. TERRAPLEN = 0.04 m².



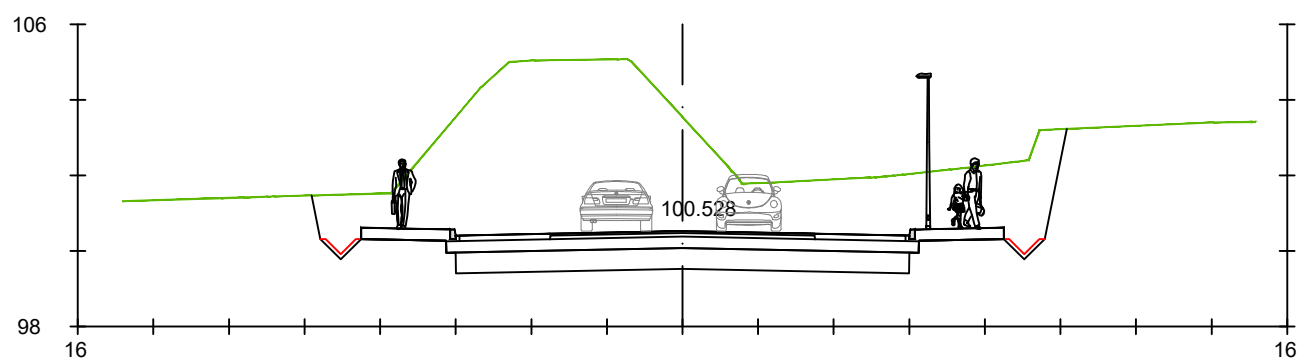
Pk=0+015

S. FIRME = 6.21 m².
 S. REVES CUNETETA = 0.27 m².
 S. D TIERRA = 45.61 m².
 S. SUELO SEL 1 = 3.74 m².
 S. BORDILLO 15x25 = 0.07 m².



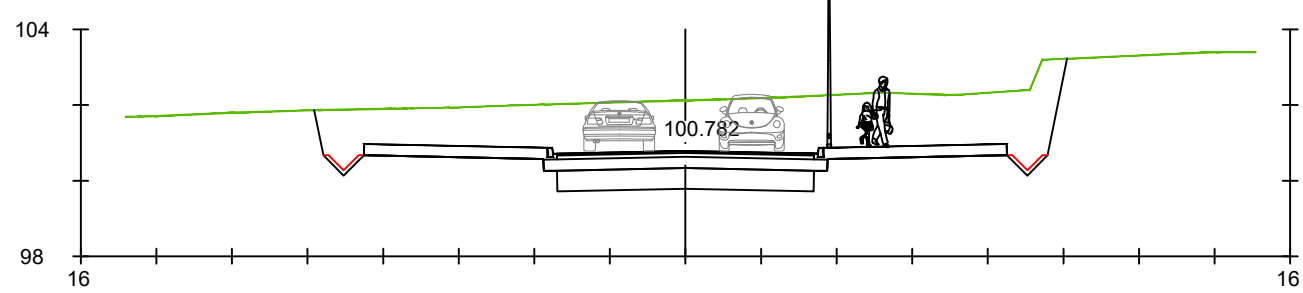
Pk=0+005

S. FIRME = 6.21 m².
 S. REVES CUNETETA = 0.27 m².
 S. D TIERRA = 17.77 m².
 S. SUELO SEL 1 = 3.74 m².
 S. BORDILLO 15x25 = 0.07 m².



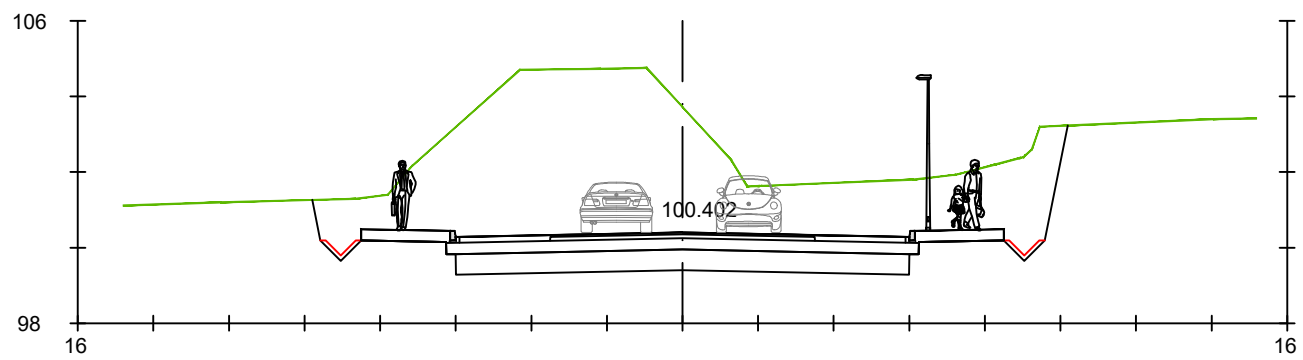
Pk=0+020

S. FIRME = 6.97 m².
 S. REVES CUNETETA = 0.27 m².
 S. D TIERRA = 62.12 m².
 S. SUELO SEL 1 = 6.60 m².
 S. BORDILLO 15x25 = 0.07 m².



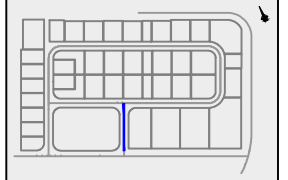
Pk=0+010

S. FIRME = 6.21 m².
 S. REVES CUNETETA = 0.27 m².
 S. D TIERRA = 36.51 m².
 S. SUELO SEL 1 = 3.74 m².
 S. BORDILLO 15x25 = 0.07 m².

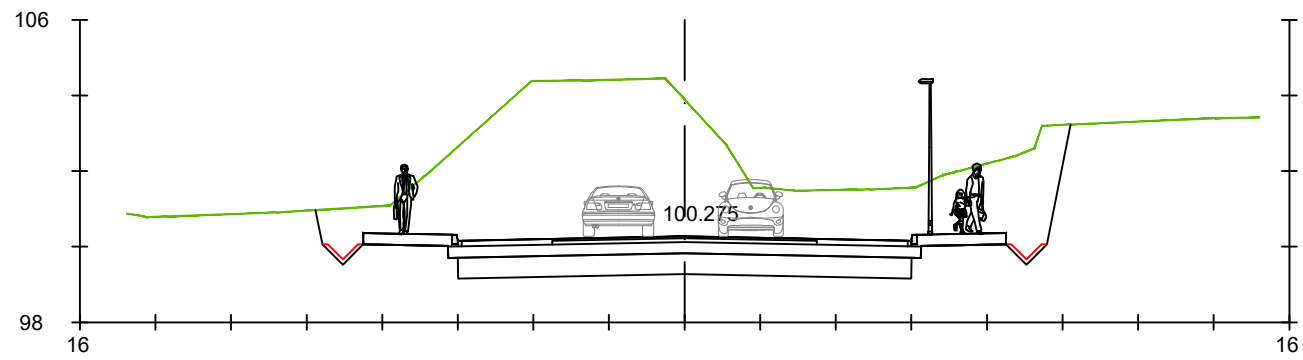


Pk=0+025

S. FIRME = 6.97 m².
 S. REVES CUNETETA = 0.27 m².
 S. D TIERRA = 61.37 m².
 S. SUELO SEL 1 = 6.60 m².
 S. BORDILLO 15x25 = 0.07 m².

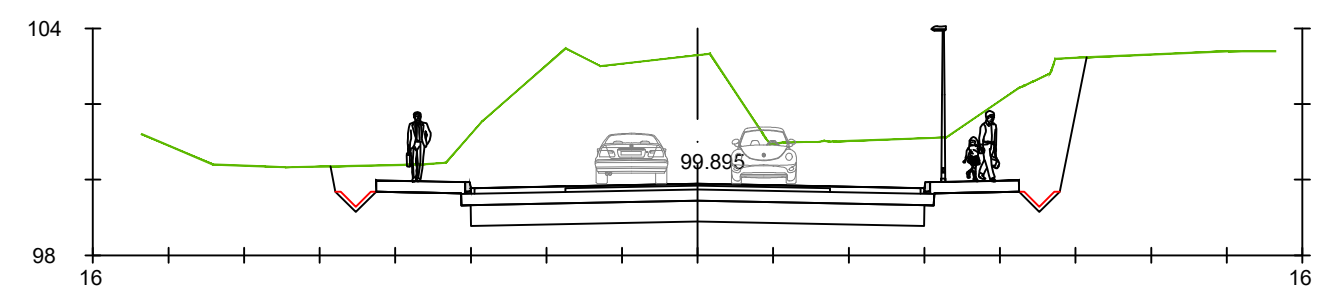


PROXECTO: PROXECTO DE URBANIZACIÓN DA FASE C DO PARQUE DE ACTIVIDADES ECONÓMICAS DE ARTEIXO, A CORUÑA		CONSULTOR:	
TÍTULO DO PLANO: TRAZADO DE VIALES PERFILES TRANSVERSALES. EJE 4		DATA: SETEMBRO 2022 Nº PLANO: 3.3.4	ESCALA: INDICADAS ORIGINAL A-3 FOLLA 1 DE 4



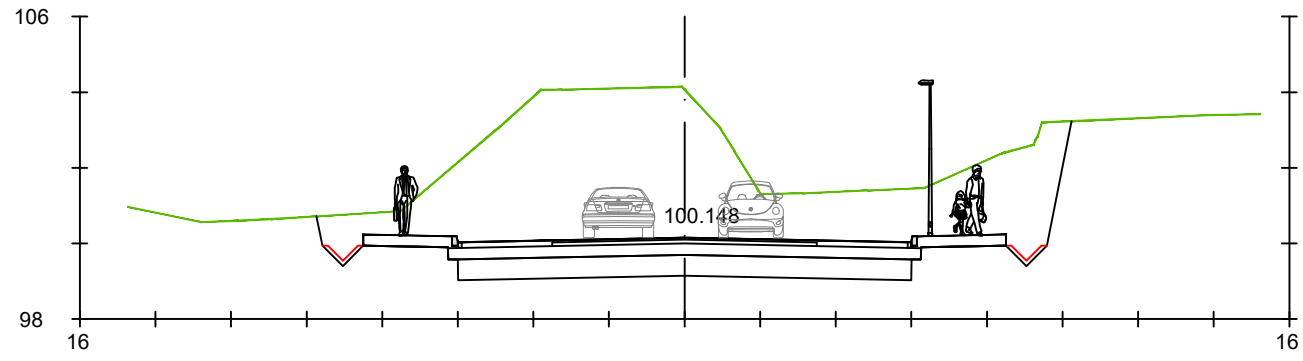
Pk=0+030

S. FIRME = 6.97 m². S. BORDILLO 15x25 = 0.07 m².
 S. REVES CUNETETA = 0.27 m².
 S. D TIERRA = 59.97 m².
 S. SUELO SEL 1 = 6.60 m².



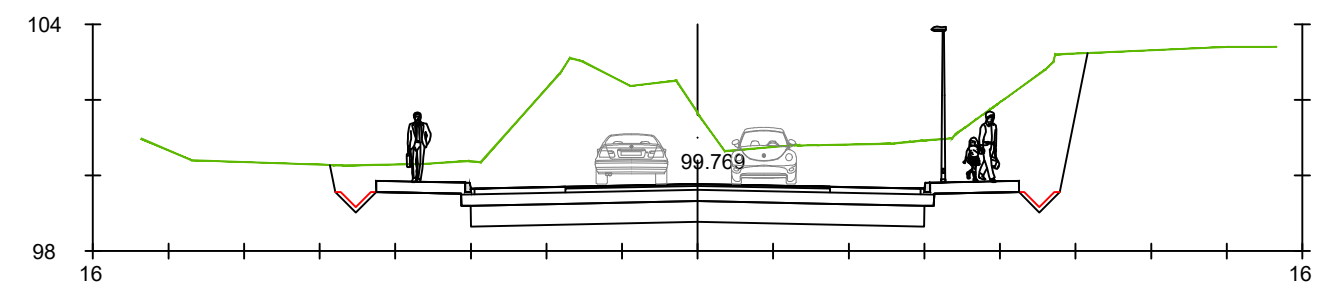
Pk=0+045

S. FIRME = 6.97 m². S. BORDILLO 15x25 = 0.07 m².
 S. REVES CUNETETA = 0.27 m².
 S. D TIERRA = 52.78 m².
 S. SUELO SEL 1 = 6.60 m².



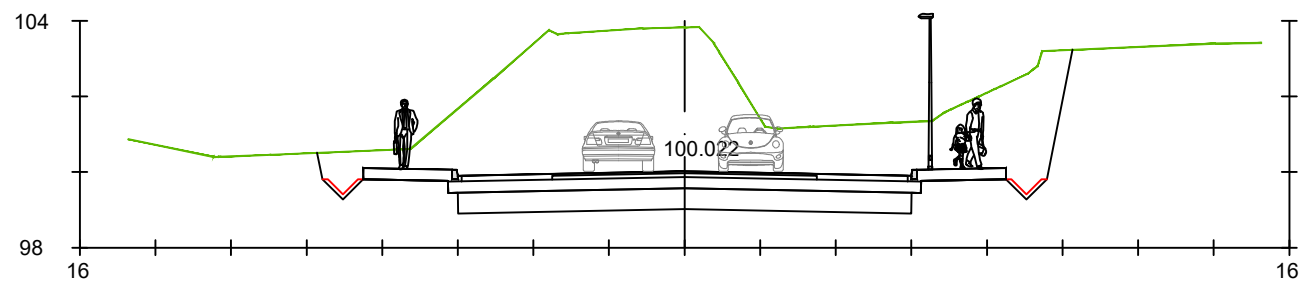
Pk=0+035

S. FIRME = 6.97 m². S. BORDILLO 15x25 = 0.07 m².
 S. REVES CUNETETA = 0.27 m².
 S. D TIERRA = 58.39 m².
 S. SUELO SEL 1 = 6.60 m².



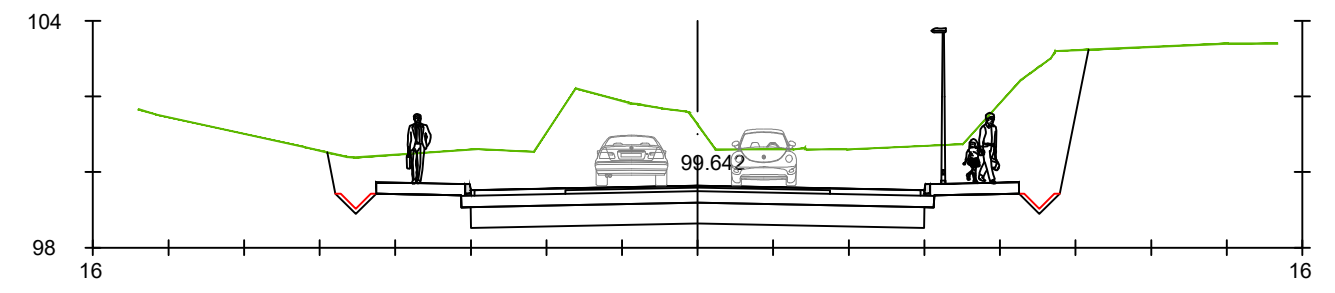
Pk=0+050

S. FIRME = 6.97 m². S. BORDILLO 15x25 = 0.07 m².
 S. REVES CUNETETA = 0.27 m².
 S. D TIERRA = 46.20 m².
 S. SUELO SEL 1 = 6.60 m².



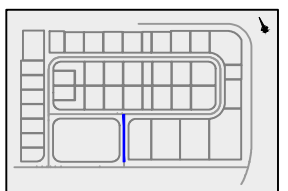
Pk=0+040

S. FIRME = 6.97 m². S. BORDILLO 15x25 = 0.07 m².
 S. REVES CUNETETA = 0.27 m².
 S. D TIERRA = 56.70 m².
 S. SUELO SEL 1 = 6.60 m².



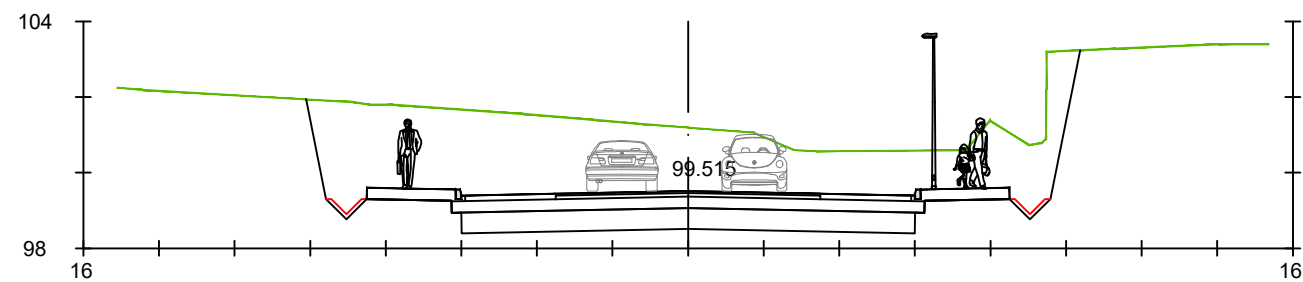
Pk=0+055

S. FIRME = 6.97 m². S. BORDILLO 15x25 = 0.07 m².
 S. REVES CUNETETA = 0.27 m².
 S. D TIERRA = 43.52 m².
 S. SUELO SEL 1 = 6.60 m².



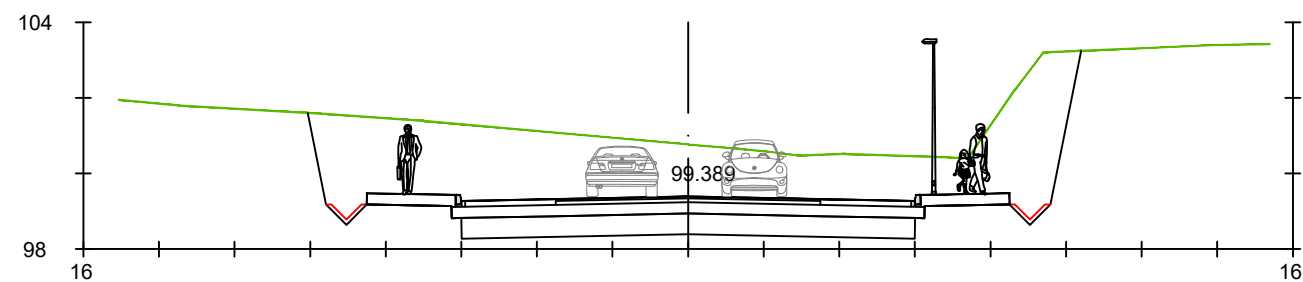
H 1/200
 V 1/200

PROXECTO: PROXECTO DE URBANIZACIÓN DA FASE C DO PARQUE DE ACTIVIDADES ECONÓMICAS DE ARTEIXO, A CORUÑA		CONSULTOR: 	
TÍTULO DO PLANO: TRAZADO DE VIALES PERFILES TRANSVERSALES. EJE 4		DATA: SETEMBRO 2022	ESCALA: INDICADAS ORIGINAL A:3
		Nº PLANO: 3.3.4	FOLLA 2 DE 4



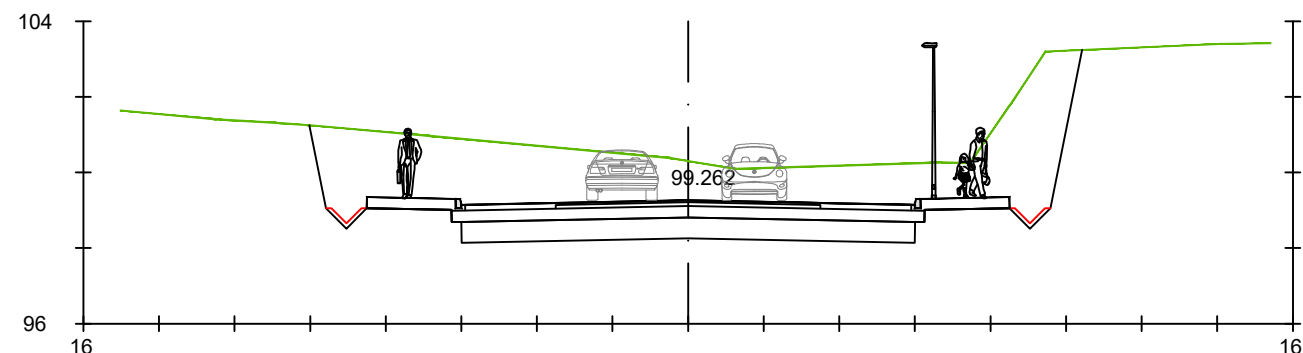
Pk=0+060

S. FIRME = 6.97 m². S. BORDILLO 15x25 = 0.07 m².
 S. REVES CUNETETA = 0.27 m².
 S. D TIERRA = 49.52 m².
 S. SUELO SEL 1 = 6.60 m².



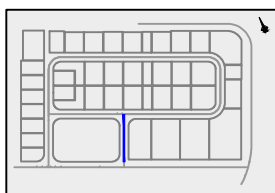
Pk=0+065

S. FIRME = 6.97 m². S. BORDILLO 15x25 = 0.07 m².
 S. REVES CUNETETA = 0.27 m².
 S. D TIERRA = 48.60 m².
 S. SUELO SEL 1 = 6.60 m².

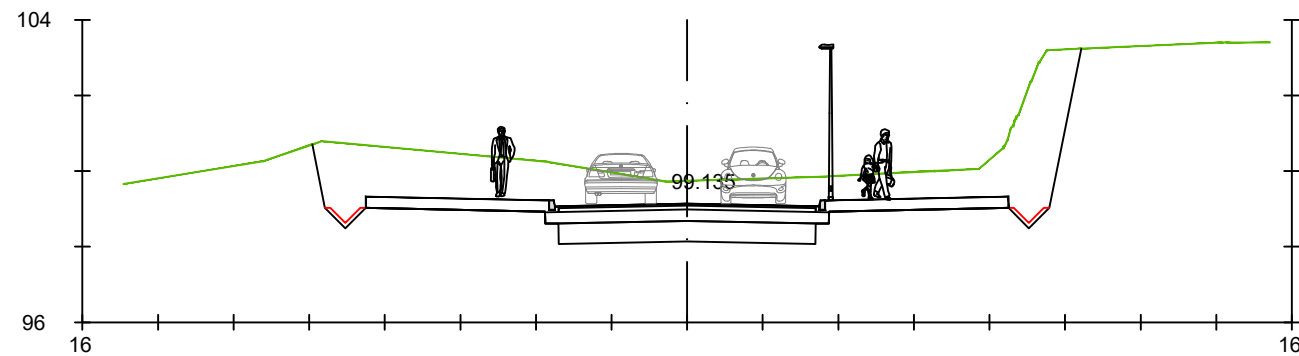


Pk=0+070

S. FIRME = 6.97 m². S. BORDILLO 15x25 = 0.07 m².
 S. REVES CUNETETA = 0.27 m².
 S. D TIERRA = 44.15 m².
 S. SUELO SEL 1 = 6.60 m².

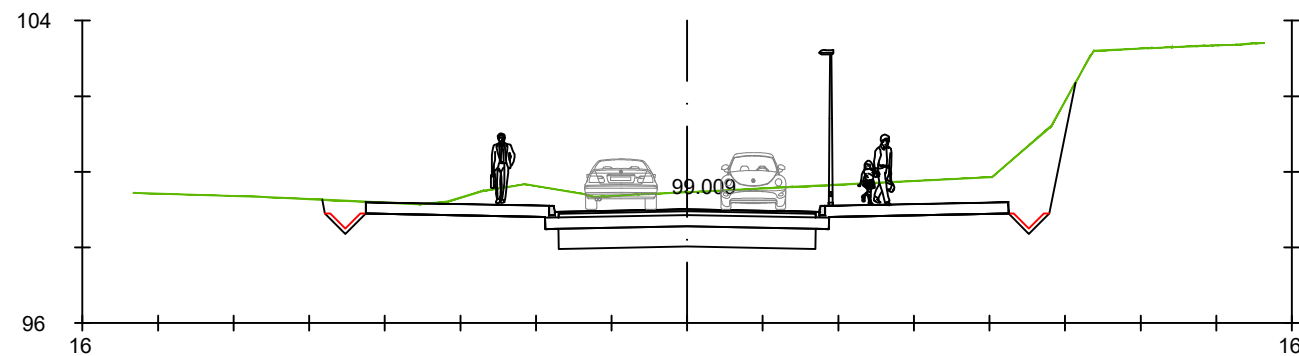


H 1/200
 V 1/200



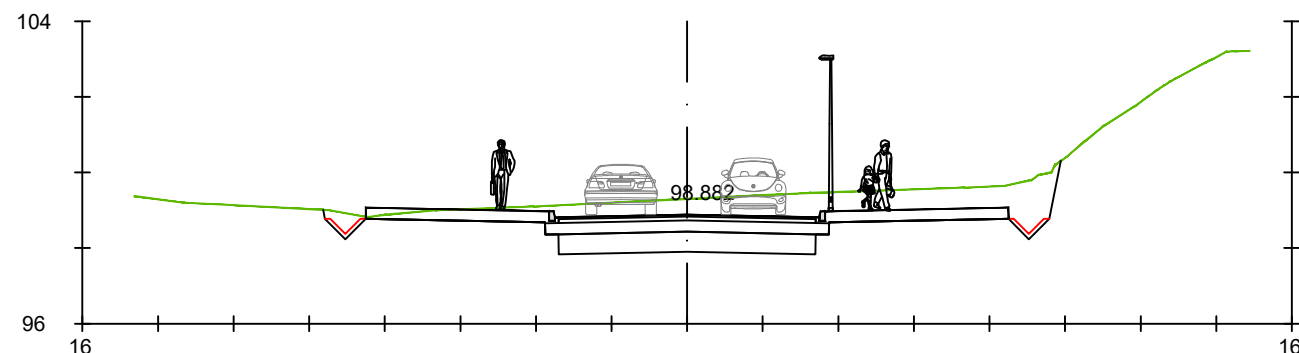
Pk=0+075

S. FIRME = 6.21 m². S. BORDILLO 15x25 = 0.07 m².
 S. REVES CUNETETA = 0.27 m².
 S. D TIERRA = 32.94 m².
 S. SUELO SEL 1 = 3.72 m².



Pk=0+080

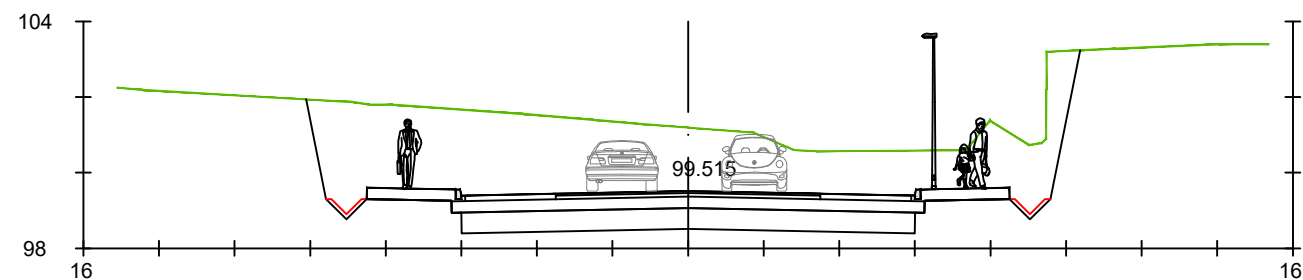
S. FIRME = 6.21 m². S. BORDILLO 15x25 = 0.07 m².
 S. REVES CUNETETA = 0.27 m².
 S. D TIERRA = 21.39 m².
 S. SUELO SEL 1 = 3.65 m².



Pk=0+085

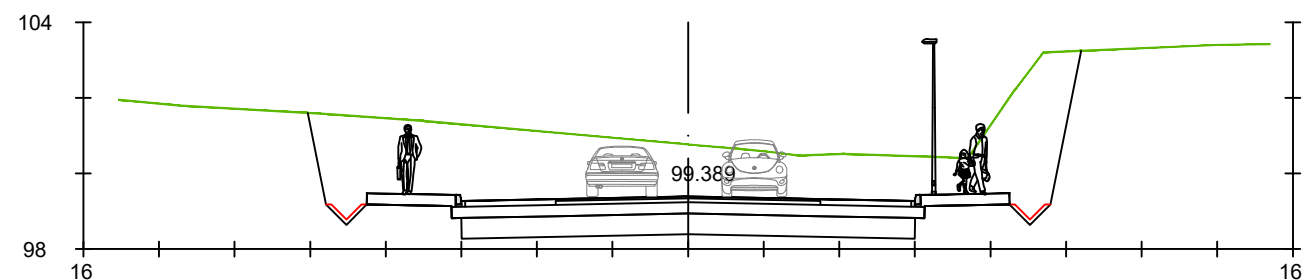
S. FIRME = 6.21 m². S. BORDILLO 15x25 = 0.07 m².
 S. REVES CUNETETA = 0.27 m².
 S. D TIERRA = 17.73 m².
 S. SUELO SEL 1 = 3.58 m².

PROXECTO: PROXECTO DE URBANIZACIÓN DA FASE C DO PARQUE DE ACTIVIDADES ECONÓMICAS DE ARTEIXO, A CORUÑA		CONSULTOR:	
TÍTULO DO PLANO: TRAZADO DE VIALES PERFILES TRANSVERSALES. EJE 4		DATA: SETEMBRO 2022	ESCALA: INDICADAS ORIGINAL A-3
		Nº PLANO: 3.3.4	FOLLA _3_ DE _4_



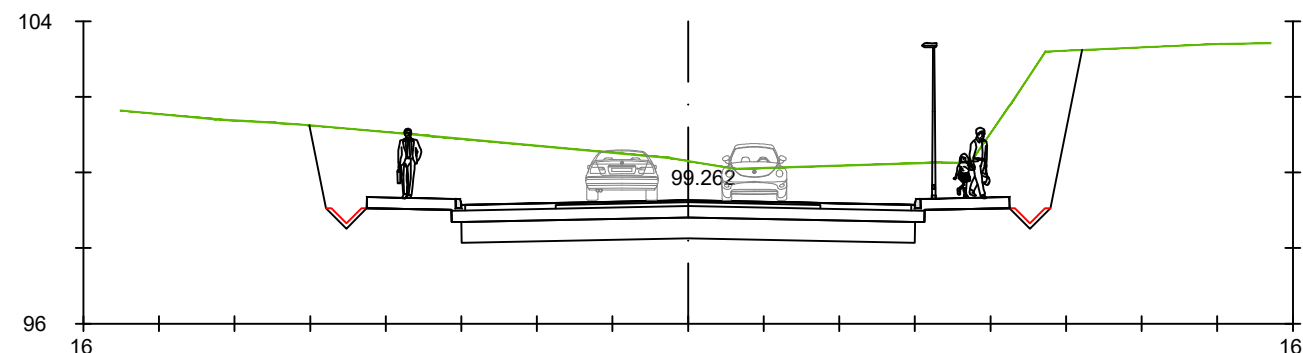
Pk=0+060

S. FIRME = 6.97 m². S. BORDILLO 15x25 = 0.07 m².
S. REVES CUNETETA = 0.27 m².
S. D TIERRA = 49.52 m².
S. SUELO SEL 1 = 6.60 m².



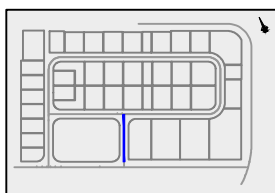
Pk=0+065

S. FIRME = 6.97 m². S. BORDILLO 15x25 = 0.07 m².
S. REVES CUNETETA = 0.27 m².
S. D TIERRA = 48.60 m².
S. SUELO SEL 1 = 6.60 m².

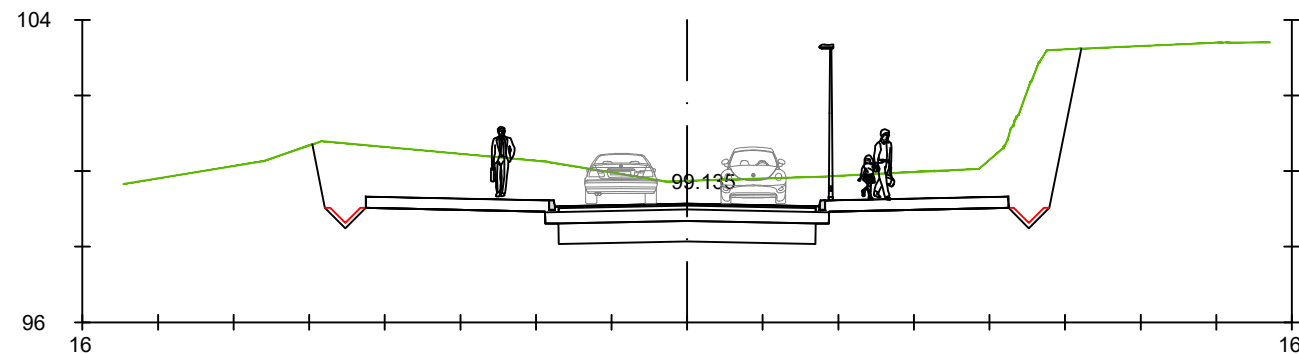


Pk=0+070

S. FIRME = 6.97 m². S. BORDILLO 15x25 = 0.07 m².
S. REVES CUNETETA = 0.27 m².
S. D TIERRA = 44.15 m².
S. SUELO SEL 1 = 6.60 m².

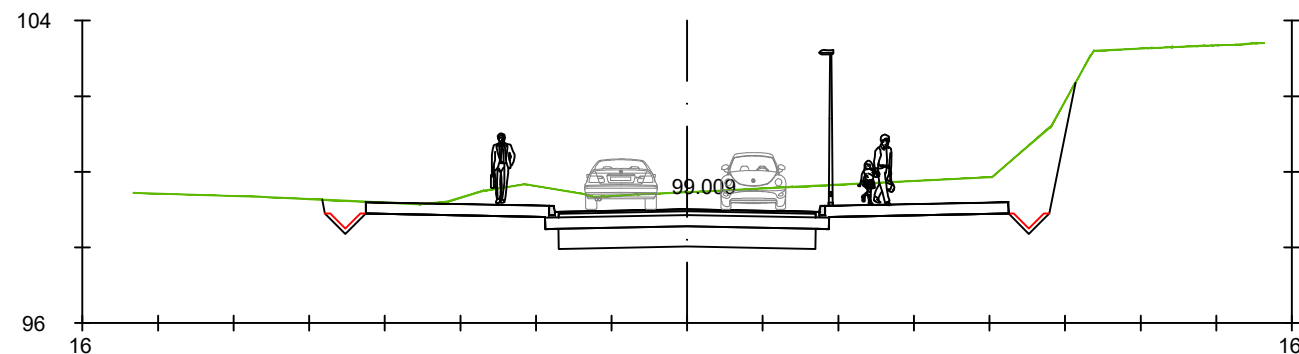


H 1/200
V 1/200



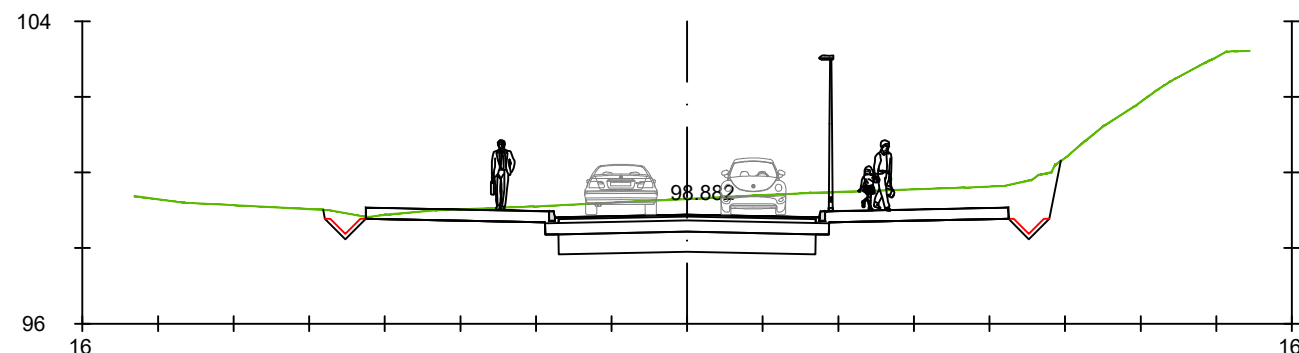
Pk=0+075

S. FIRME = 6.21 m². S. BORDILLO 15x25 = 0.07 m².
S. REVES CUNETETA = 0.27 m².
S. D TIERRA = 32.94 m².
S. SUELO SEL 1 = 3.72 m².



Pk=0+080

S. FIRME = 6.21 m². S. BORDILLO 15x25 = 0.07 m².
S. REVES CUNETETA = 0.27 m².
S. D TIERRA = 21.39 m².
S. SUELO SEL 1 = 3.65 m².



Pk=0+085

S. FIRME = 6.21 m². S. BORDILLO 15x25 = 0.07 m².
S. REVES CUNETETA = 0.27 m².
S. D TIERRA = 17.73 m².
S. SUELO SEL 1 = 3.58 m².

PROXECTO: PROXECTO DE URBANIZACIÓN DA FASE C DO PARQUE DE ACTIVIDADES ECONÓMICAS DE ARTEIXO, A CORUÑA		CONSULTOR:	
TÍTULO DO PLANO: TRAZADO DE VIALES PERFILES TRANSVERSALES. EJE 4		DATA: SETEMBRO 2022	ESCALA: INDICADAS ORIGINAL A-3
		Nº PLANO: 3.3.4	FOLLA 4 DE 4