









LENDA DE SIMBOLOXÍA

-  Delimitación do Ámbito (39.926,57 m<sup>2</sup>)
-  Curso de Agua Actual

XEOMORFOLOXÍA

-  Chairas asociadas a depósitos aluviais
-  Relevos de outeiros suaves

LITOLOXÍA

-  Depósitos cuaternarios
-  Granitoides alcalinos
-  Granitoides calcoalcalinos
-  Xistos e metavulcanitas



CONCELLO PALAS DE REI  
 PROXECTO INTERESE AUTÓNOMO  
 AMPLIACIÓN PARQUE EMPRESARIAL DE PALAS DE REI - LUGO, FASE III  
 Redactor: Antonio López López I.C.C.P. nº 17.286

20161.PA.20211.A0.PARL.SARROSA  
 Decembro 2023 IBC/ETIR97 /  
 UTM Zone 29N

APROBACIÓN DEFINITIVA  
 XEOMORFOLÓXICO E DE ÁREAS DE RISCOS XEOLÓXICOS E NATURAIS

DN/A1 1:2.500

0 25 50 75 100 125m