





LENDA DE SIMBOLOXÍA

-  Delimitación do Ámbito
-  Curso de Auga Actual

- TOPOGRÁFICO
-  Curvas de Nivel 1m
  -  Curvas de Nivel 5m



27041.PAL.202312.02.PMPL.010701.1  
 Decembro 2023 I.S.C. ETR589 / UTM Zone 29N

DNV A1 1:1.000

CONCELLO PALAS DE REI  
 PROXECTO INTERESE AUTONÓMICO  
 AMPLIACIÓN PARQUE EMPRESARIAL DE PALAS DE REI - LUGO. FASE III  
 Redactor: Antonio López López I.C.C.P. nº 17.286

APROBACIÓN DEFINITIVA

TOPOGRÁFICO CON CURVAS DE NIVEL

06

