











LEYENDA

-  SUELO APTO PARA URBANIZAR INDUSTRIAL COMERCIAL.
-  SUELO APTO PARA URBANIZACIÓN RESIDENCIAL
-  EDIFICACION AISLADA Y ADOSADA UNIFAMILIAR
-  ZONA INDUSTRIAL COMERCIAL
-  ZONAS VERDES DE USO PUBLICO
-  ZONA DOTACIONAL
-  EDIFICACION CERRADA O EN LINEA
-  ZONA DELIMITACION SUELO URBANO

ESCALA - 1:2.000

PARA LAS ALINEACIONES DE LAS CARRETERAS FRIOL-PALAS Y PALAS-MONTEROSO (LU-231 Y LU-221) REMITIRSE A LOS PLANOS 9.1 Y 9.2.

Diligencia: Para hacer constar que el presente Plano coincide con el aprobado definitivamente por el Pleno de la Corporación en sesión celebrada el día 21 de Septiembre del año 2000. PALAS DE REI, A 29 DE DICIEMBRE DEL AÑO 2000. EL SECRETARIO ACTUAL.

	AYUNTAMIENTO DE PALAS DE REI
	

NORMAS SUBSIDIARIAS DE PLANEAMIENTO	
PLANO DE ORDENACION	PLANO Nº: 6

FECHA:	INGENIERO AUTOR:	SUSTITUYE A:	ESCALA:
2000	LUIS CARMONA IGLESIAS, COLG. Nº. 4225	PLANO Nº-6	1:2000