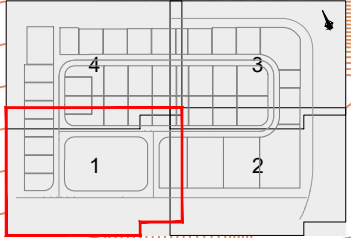
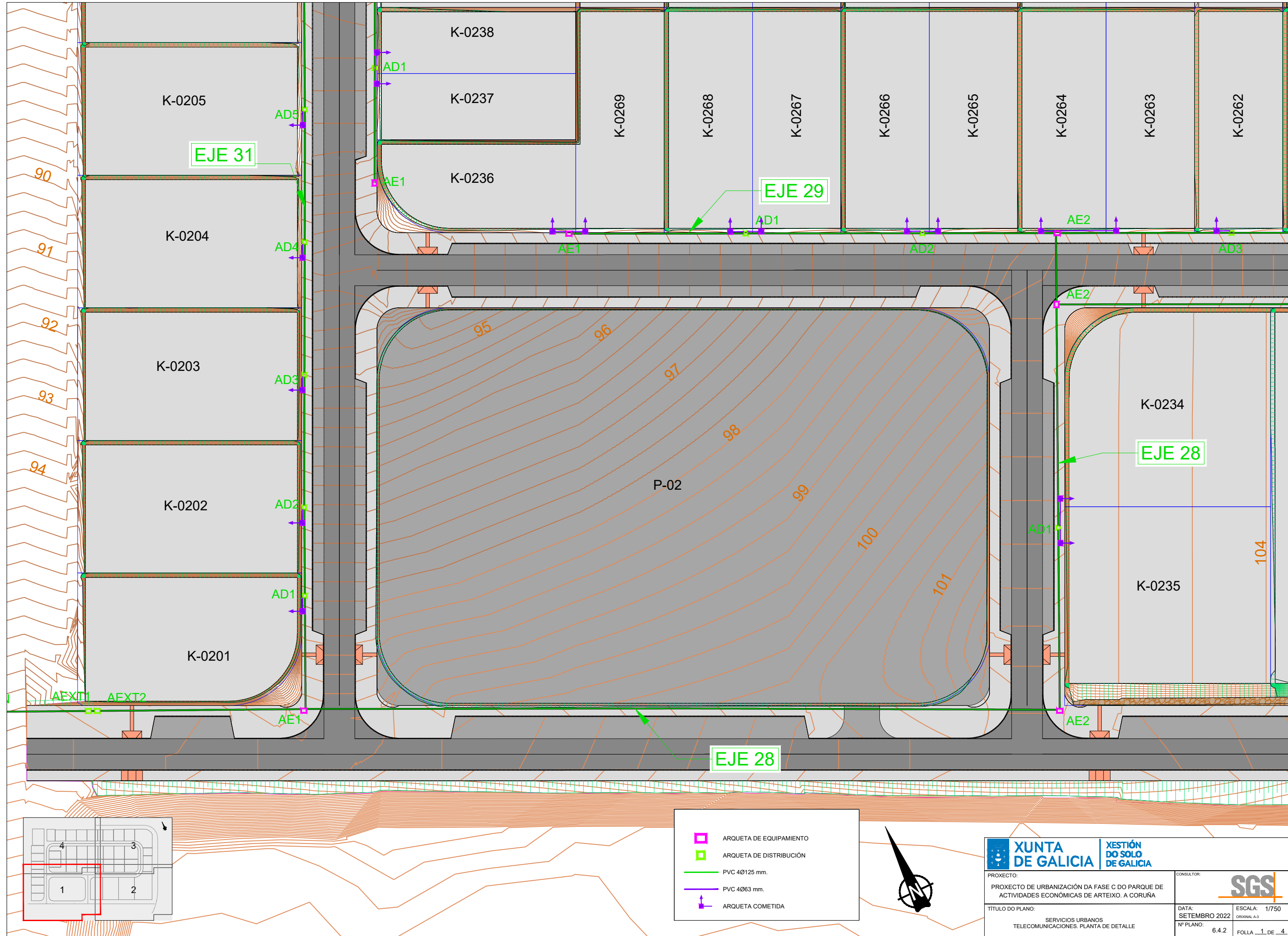


	ARQUETA DE EQUIPAMIENTO
	ARQUETA DE DISTRIBUCIÓN
	PVC 40x125 mm.
	PVC 40x63 mm.
	ARQUETA COMETIDA

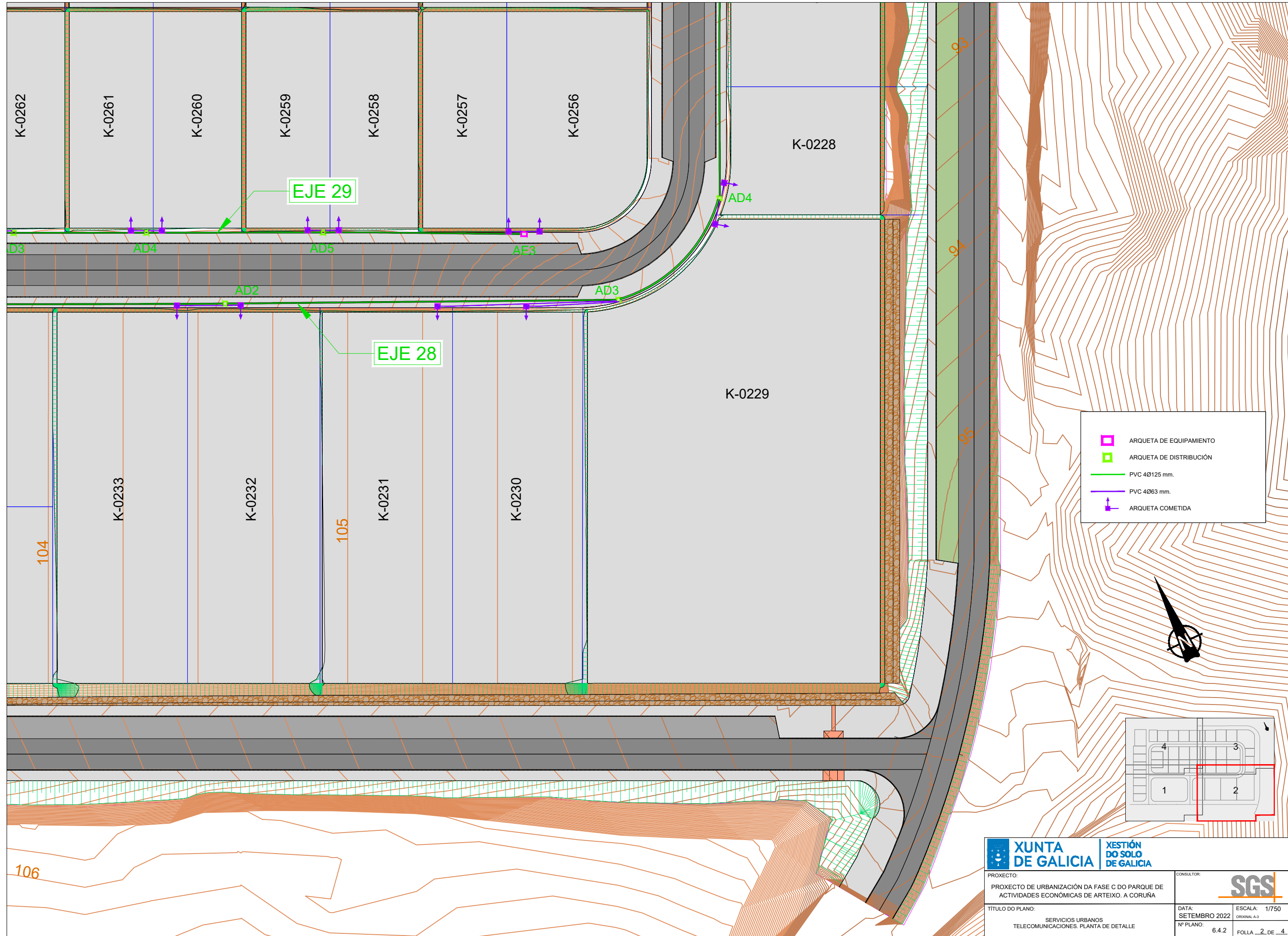
PROXECTO: PROXECTO DE URBANIZACIÓN DA FASE C DO PARQUE DE ACTIVIDADES ECONÓMICAS DE ARTEIXO, A CORUÑA	CONSULTOR:
TÍTULO DO PLANO: SERVICIOS URBANOS TELECOMUNICACIONES. PLANTA GENERAL	DATA: SETEMBRO 2022
Nº PLANO: 6.4.1	ESCALA: 1:1500 ORIGINAL A3 FOLLA 1 DE 1



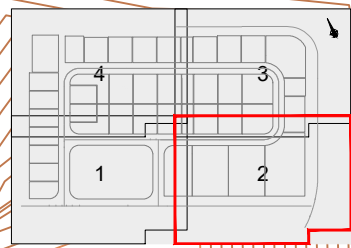
	ARQUETA DE EQUIPAMIENTO
	ARQUETA DE DISTRIBUCIÓN
	PVC 40x125 mm.
	PVC 40x63 mm.
	ARQUETA COMETIDA



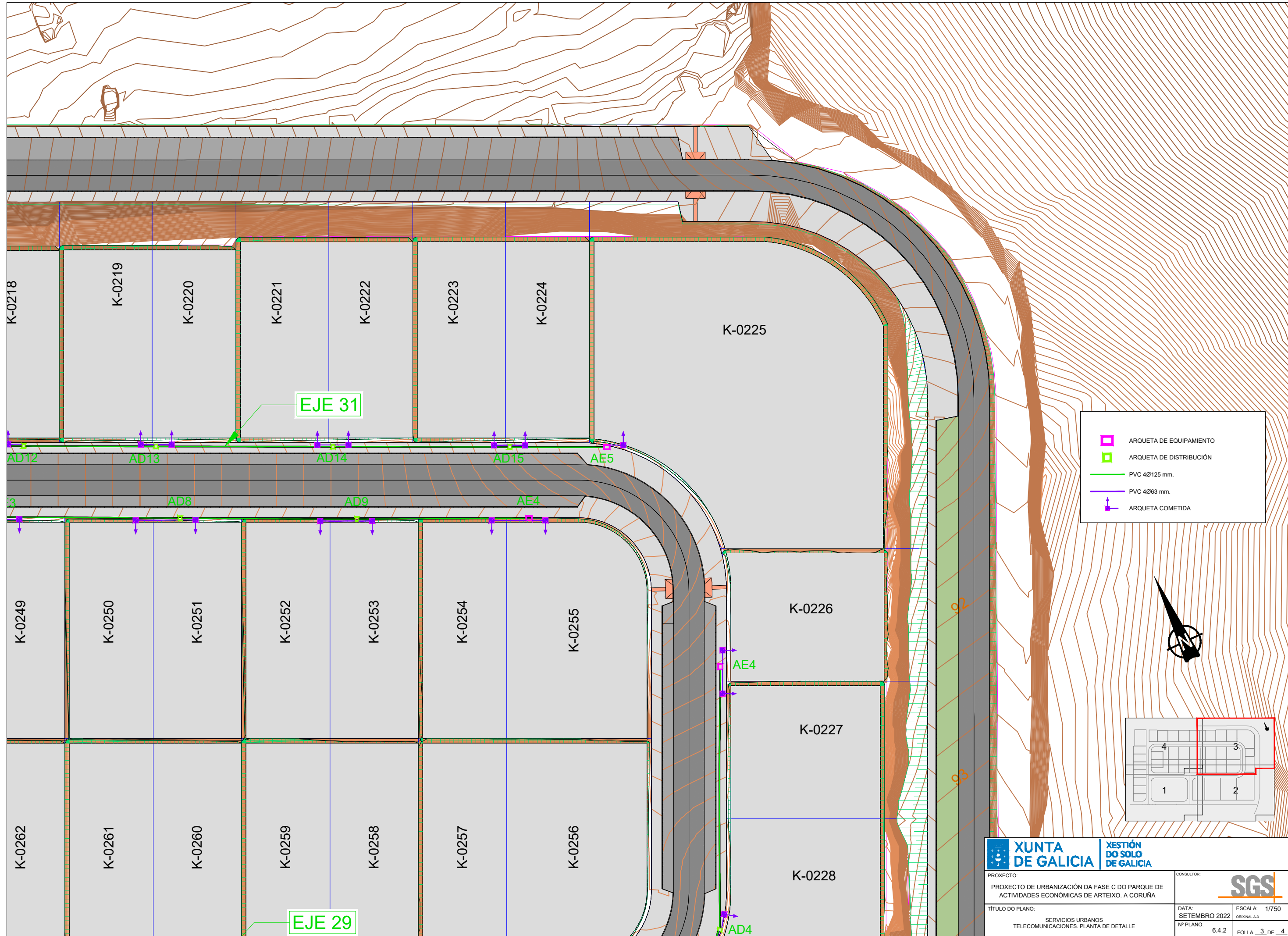
PROXECTO: PROXECTO DE URBANIZACIÓN DA FASE C DO PARQUE DE ACTIVIDADES ECONÓMICAS DE ARTEIXO, A CORUÑA			
TÍTULO DO PLANO: SERVICIOS URBANOS TELECOMUNICACIONES. PLANTA DE DETALLE			
CONSULTOR:		DATA: SETEMBRO 2022	ESCALA: 1/750 ORIGINAL A3
Nº PLANO: 6.4.2		FOLLA 1 DE 4	



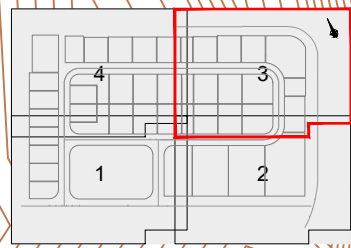

	ARQUETA DE EQUIPAMIENTO
	ARQUETA DE DISTRIBUCIÓN
	PVC 4Ø125 mm.
	PVC 4Ø63 mm.
	ARQUETA COMETIDA



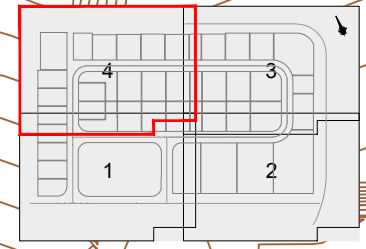
PROXECTO: PROXECTO DE URBANIZACIÓN DA FASE C DO PARQUE DE ACTIVIDADES ECONÓMICAS DE ARTEIXO, A CORUÑA		CONSULTOR:	
TÍTULO DO PLANO: SERVICIOS URBANOS TELECOMUNICACIONES. PLANTA DE DETALLE		DATA: SETEMBRO 2022	ESCALA: 1/750 ORIGINAL A3
Nº PLANO: 6.4.2		FOLLA _2_ DE _4_	



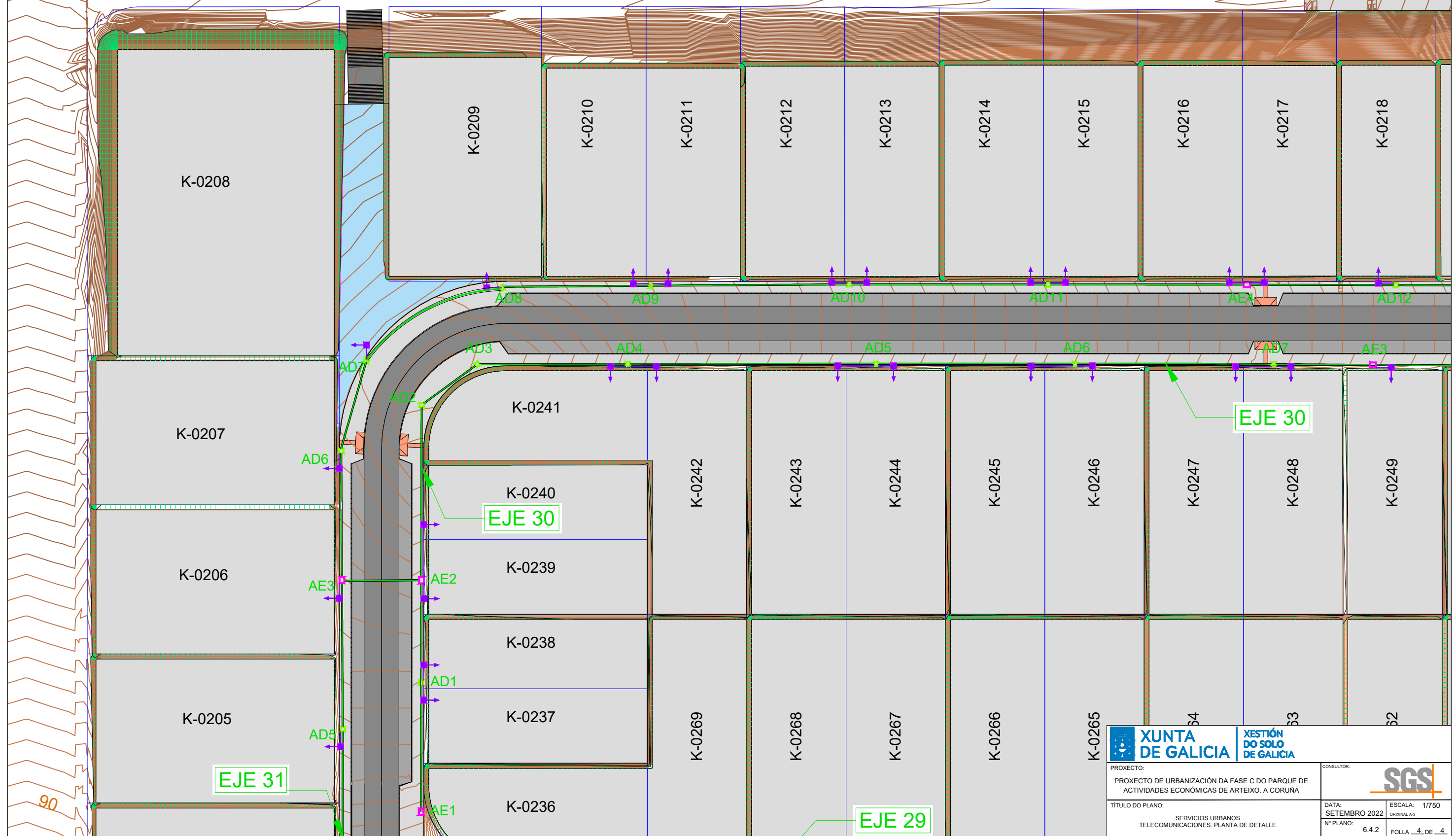
	ARQUETA DE EQUIPAMIENTO
	ARQUETA DE DISTRIBUCIÓN
	PVC 40125 mm.
	PVC 4063 mm.
	ARQUETA COMETIDA



XUNTA DE GALICIA		XESTIÓN DO SOLO DE GALICIA	
PROXECTO: PROXECTO DE URBANIZACIÓN DA FASE C DO PARQUE DE ACTIVIDADES ECONÓMICAS DE ARTEIXO, A CORUÑA		CONSULTOR: 	
TÍTULO DO PLANO: SERVICIOS URBANOS TELECOMUNICACIONES. PLANTA DE DETALLE		DATA: SETEMBRO 2022	ESCALA: 1/750 ORIGINAL A3
Nº PLANO: 6.4.2		FOLLA...3...DE...4...	



	ARQUETA DE EQUIPAMIENTO
	ARQUETA DE DISTRIBUCIÓN
	PVC 40125 mm.
	PVC 4063 mm.
	ARQUETA COMETIDA



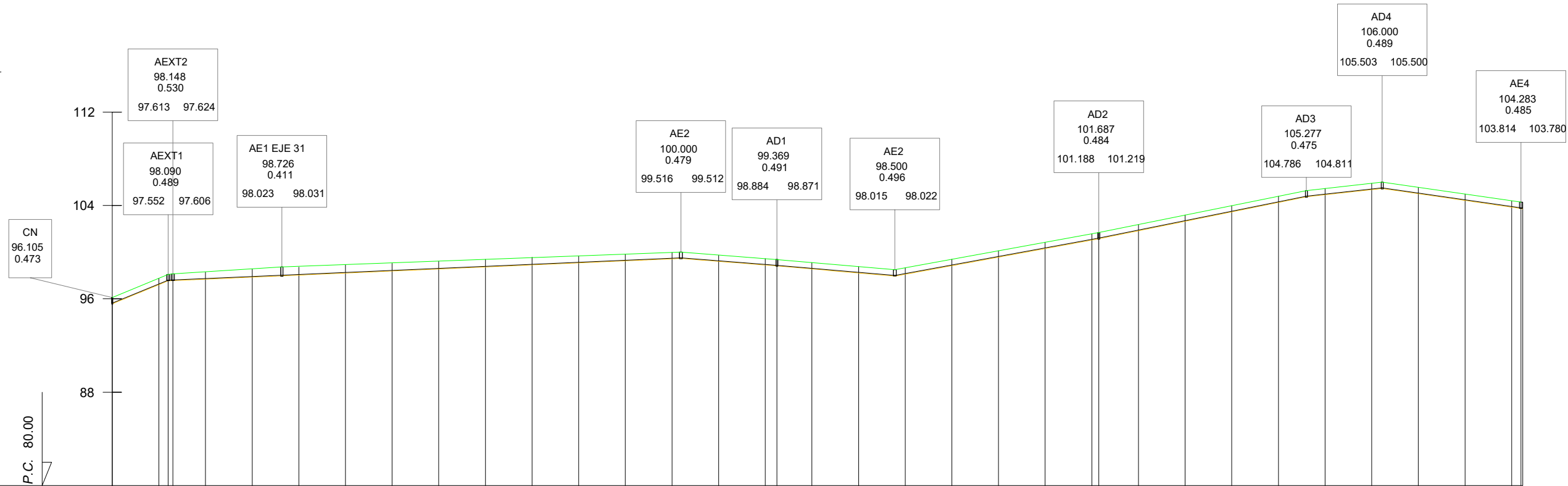
XUNTA DE GALICIA		XESTIÓN DO SOLO DE GALICIA	
PROXECTO: PROXECTO DE URBANIZACIÓN DA FASE C DO PARQUE DE ACTIVIDADES ECONÓMICAS DE ARTEIXO, A CORUÑA		CONSULTOR:	
TÍTULO DO PLANO: SERVICIOS URBANOS TELECOMUNICACIONES. PLANTA DE DETALLE		DATA: SETEMBRO 2022	ESCALA: 1/750 ORIGINAL A3
Nº PLANO: 6.4.2		FOLLA...4...DE...4...	

PERFIL LONGITUDINAL

ESCALAS

HORIZONTAL
DIN A3: 1/1000

VERTICAL
DIN A3: 1/200



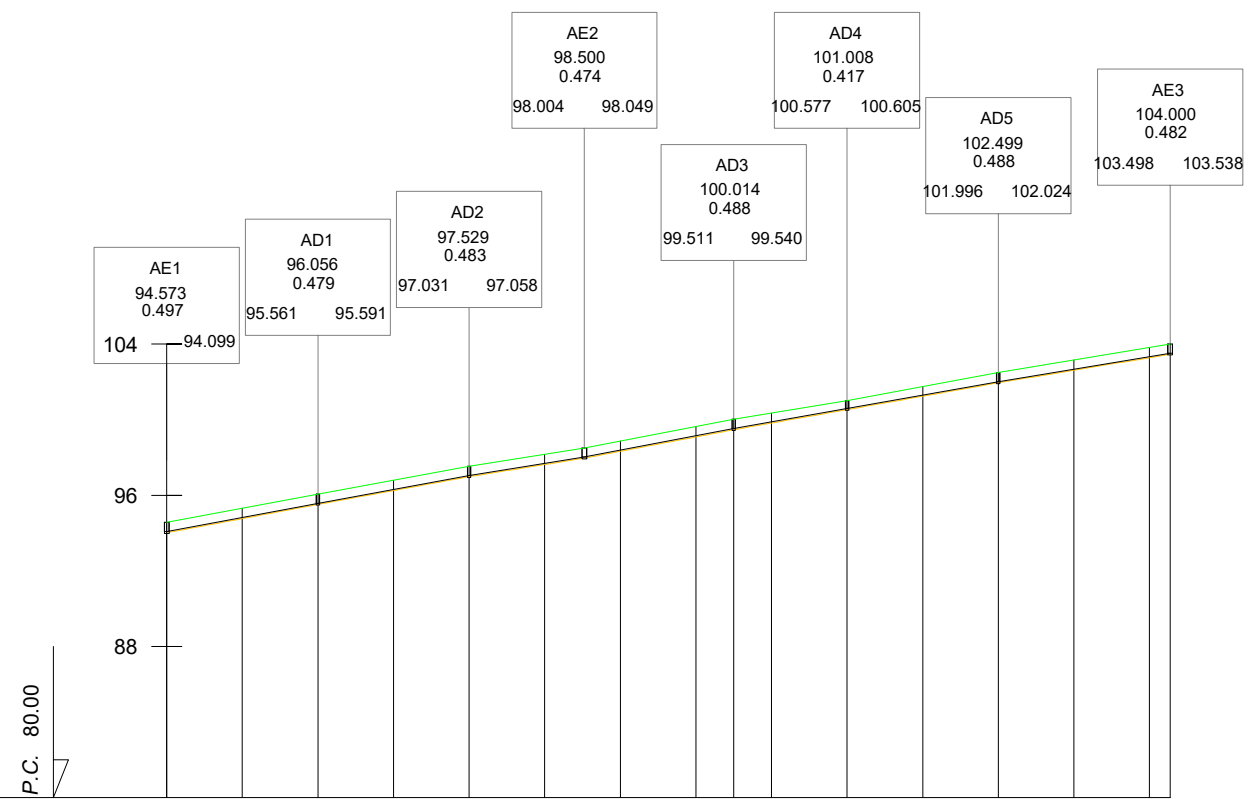
DATOS	PENDIENTE		TUBERIA																														
	VALOR	LONGITUD	VALOR	LONGITUD																													
	-8.20%	24.00																															
	-0.87%	219.81																															
	-1.56%	41.18																															
	-1.73%	50.61																															
	-3.66%	87.40																															
	-4.04%	89.01																															
	-2.78%	32.49																															
	-2.98%	59.48																															
COTAS	EXCAVACION	95.57	97.21	97.68	97.86	98.03	98.21	98.38	98.55	98.73	98.90	99.08	99.25	99.43	99.21	98.90	98.82	98.56	98.21	98.10	98.84	99.57	100.30	101.14	101.83	102.64	103.45	104.26	104.92	105.35	105.01	104.43	103.85
	COTA ROJA	-0.53	-0.74	-0.62	-0.64	-0.68	-0.79	-0.65	-0.95	-0.80	-0.66	-0.92	-0.75	-0.24	-0.53	-0.58	-0.55	-0.48	-0.79	-0.51	-0.66	-0.59	-0.54	-0.54	-0.39	-0.55	-0.68	-0.74	-0.59	-0.65	-0.99	-0.77	-0.44
	RASANTE	95.63	97.27	97.74	97.92	98.09	98.26	98.44	98.61	98.79	98.96	99.14	99.31	99.49	99.27	98.96	98.88	98.62	98.27	98.16	98.90	99.63	100.36	101.20	101.89	102.70	103.51	104.32	104.98	105.41	105.07	104.49	103.81
	TERRENO	96.10	97.96	98.30	98.50	98.71	99.00	99.03	99.50	99.53	99.56	100.00	100.00	99.66	99.74	99.47	99.37	99.04	99.00	98.61	99.50	100.16	100.84	101.69	102.22	103.19	104.13	105.00	105.51	106.00	106.00	105.20	104.28
DISTANCIAS	A ORIGEN	0.00	20.00	40.00	60.00	80.00	100.00	120.00	140.00	160.00	180.00	200.00	220.00	240.00	260.00	280.00	300.00	320.00	340.00	360.00	380.00	400.00	423.00	440.00	460.00	480.00	500.00	520.00	540.00	560.00	580.00	600.00	
	PARCIALES	0.00	20.00	14.00	20.00	20.00	20.00	20.00	20.00	20.00	20.00	20.00	20.00	20.00	20.00	20.00	15.00	20.00	20.00	20.00	20.00	20.00	20.00	17.00	20.00	20.00	20.00	20.00	20.00	20.00	20.00	20.00	20.00
N.PERFIL																																	

EJE 28

PROXECTO: PROXECTO DE URBANIZACIÓN DA FASE C DO PARQUE DE ACTIVIDADES ECONÓMICAS DE ARTEIXO, A CORUÑA		CONSULTOR:	
TÍTULO DO PLANO: SERVICIOS URBANOS TELECOMUNICACIONES. PERFILES LONGITUDINALES		DATA: SETEMBRO 2022	ESCALA: INDICADAS ORIGINAL A3
		Nº PLANO: 6.4.3	FOLLA 1 DE 4

ESCALAS
 HORIZONTAL
 DIN A3: 1 /2000
 VERTICAL
 DIN A3: 1 /400

PERFIL LONGITUDINAL



DATOS	PENDIENTE																
		-3.75%	-3.67%	-3.20%	-3.80%	-3.55%	-3.32%										
DATOS	TUBERIA																

COTAS	EXCAVACION	0.00	94.77	95.52	96.25	96.99	97.63	98.33	99.09	99.47	99.82	100.53	101.24	101.95	102.61	103.28	103.46
	COTA ROJA	0.00	-0.37	-0.54	-0.28	-0.54	-0.38	-0.67	-0.43	-0.55	-0.26	-0.48	-0.26	-0.55	-0.40	-0.32	-0.54
	RASANTE	94.08	94.83	95.58	96.31	97.05	97.69	98.39	99.15	99.53	99.88	100.59	101.30	102.01	102.67	103.34	103.52
	TERRENO	94.57	95.14	96.06	96.53	97.53	98.01	99.00	99.52	100.01	100.08	101.01	101.50	102.50	103.02	103.60	104.00
DISTANCIAS	A ORIGEN	0.00	20.00	40.00	60.00	80.00	100.00	120.00	140.00	150.00	160.00	180.00	200.00	220.00	240.00	260.00	265.47
	PARCIALES	0.00	20.00	20.00	20.00	20.00	20.00	20.00	20.00	10.00	10.00	20.00	20.00	20.00	20.00	20.00	5.47
N.PERFIL																	

EJE 29

PROXECTO: PROXECTO DE URBANIZACIÓN DA FASE C DO PARQUE DE ACTIVIDADES ECONÓMICAS DE ARTEIXO, A CORUÑA		CONSULTOR:	
TÍTULO DO PLANO: SERVICIOS URBANOS TELECOMUNICACIONES. PERFILES LONGITUDINALES		DATA: SETEMBRO 2022	ESCALA: INDICADAS ORIGINAL A3
		Nº PLANO: 6.4.3	FOLLA _2_ DE _4_

Diligencia para que se fai constar que o documento coincide co contido no expediente aprobado inicialmente o 07/12/2022.
 Xefe do Servizo de Planificación e Ordenación do Solo
 Alberto Feijoo Rodríguez



CVE: H4pU6xIb5A1
 Verificación: https://sede.xunta.gal/cve



PERFIL LONGITUDINAL

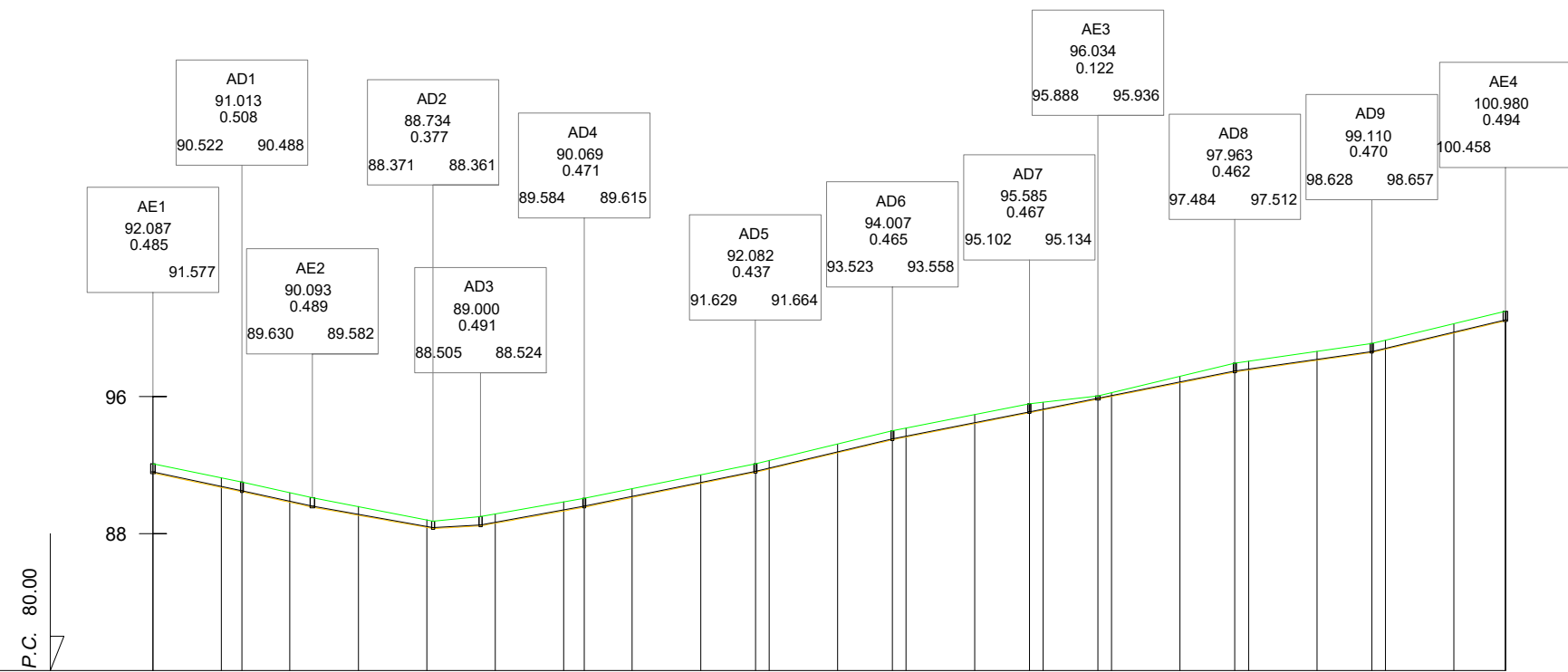
ESCALAS

HORIZONTAL

DIN A3: 1 / 2000

VERTICAL

DIN A3: 1 / 400

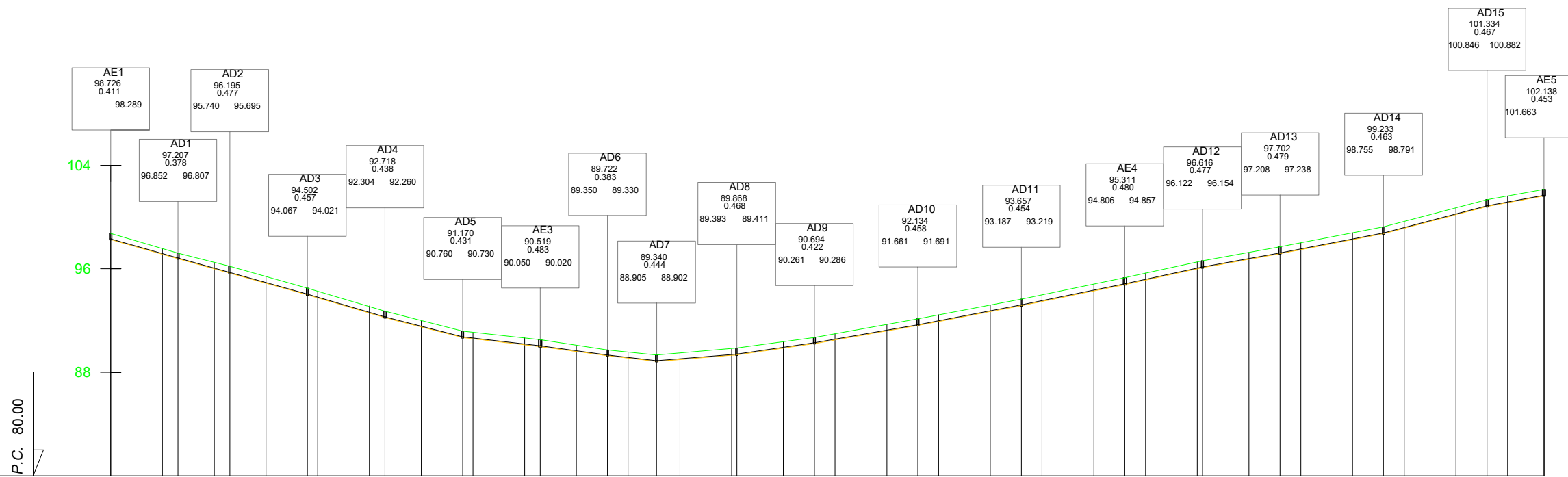


DATOS	PENDIENTE																												
		-4.22%	-4.38%	-3.54%	-1.10%	-3.60%	-4.09%	-4.74%	-3.94%	-3.97%	-2.85%	-4.74%																	
TUBERIA	-----																												
		25.93	20.61	35.25	13.87	30.30	50.00	40.00	40.01	60.00	40.04	38.96																	
COTAS	EXCAVACION	91.54	90.70	90.45	89.83	89.07	88.36	88.60	89.32	89.54	90.11	90.93	91.59	92.72	93.48	93.64	94.43	95.06	95.22	95.85	96.01	96.80	97.44	97.55	98.12	98.59	98.77	99.72	100.43
	COTA ROJA	-0.54	-0.40	-0.57	-0.71	-0.52	-0.64	-0.40	-0.71	-0.53	-0.63	-0.68	-0.59	-0.77	-0.36	-0.53	-0.44	-0.37	-0.34	-0.18	-0.52	-0.20	-0.52	-0.46	-0.65	-0.58	-0.48	-0.53	-0.55
	RASANTE		90.76	90.51	89.89	89.13	88.42	88.66	89.38	89.60	90.17	90.99	91.83	92.78	93.54	94.49	95.12	95.26	95.81	96.07	96.86	97.61	98.18	98.64	98.83	99.78	100.49		
	TERRENO	92.09	91.10	91.01	90.54	89.59	89.00	89.00	90.03	90.07	90.75	91.61	92.08	92.58	93.08	94.01	94.08	94.80	95.58	95.58	96.03	96.53	97.00	97.98	98.02	98.78	99.11	99.25	100.24
DISTANCIAS	A ORIGEN	0.00	20.00	26.00	40.00	60.00	80.00	100.00	120.00	126.00	140.00	160.00	176.00	180.00	200.00	216.00	240.00	256.00	260.00	276.00	280.00	300.00	316.00	320.00	340.00	356.00	360.00	380.00	395.00
	PARCIALES	0.00	20.00	6.00	14.00	20.00	20.00	20.00	20.00	6.00	14.00	20.00	16.00	4.00	20.00	16.00	4.00	20.00	16.00	4.00	20.00	16.00	4.00	20.00	16.00	4.00	20.00	20.00	15.00
N.PERFIL		-----																											

EJE 30

PROXECTO: PROXECTO DE URBANIZACIÓN DA FASE C DO PARQUE DE ACTIVIDADES ECONÓMICAS DE ARTEIXO. A CORUÑA		CONSULTOR:	
TÍTULO DO PLANO: SERVICIOS URBANOS TELECOMUNICACIONES. PERFILES LONGITUDINALES		DATA: SETEMBRO 2022	ESCALA: INDICADAS ORIGINAL A3
Nº PLANO: 6.4.3		FOLLA 3 DE 4	

PERFIL LONGITUDINAL
 ESCALAS
 HORIZONTAL
 DIN A3: 1 / 2000
 VERTICAL
 DIN A3: 1 / 400

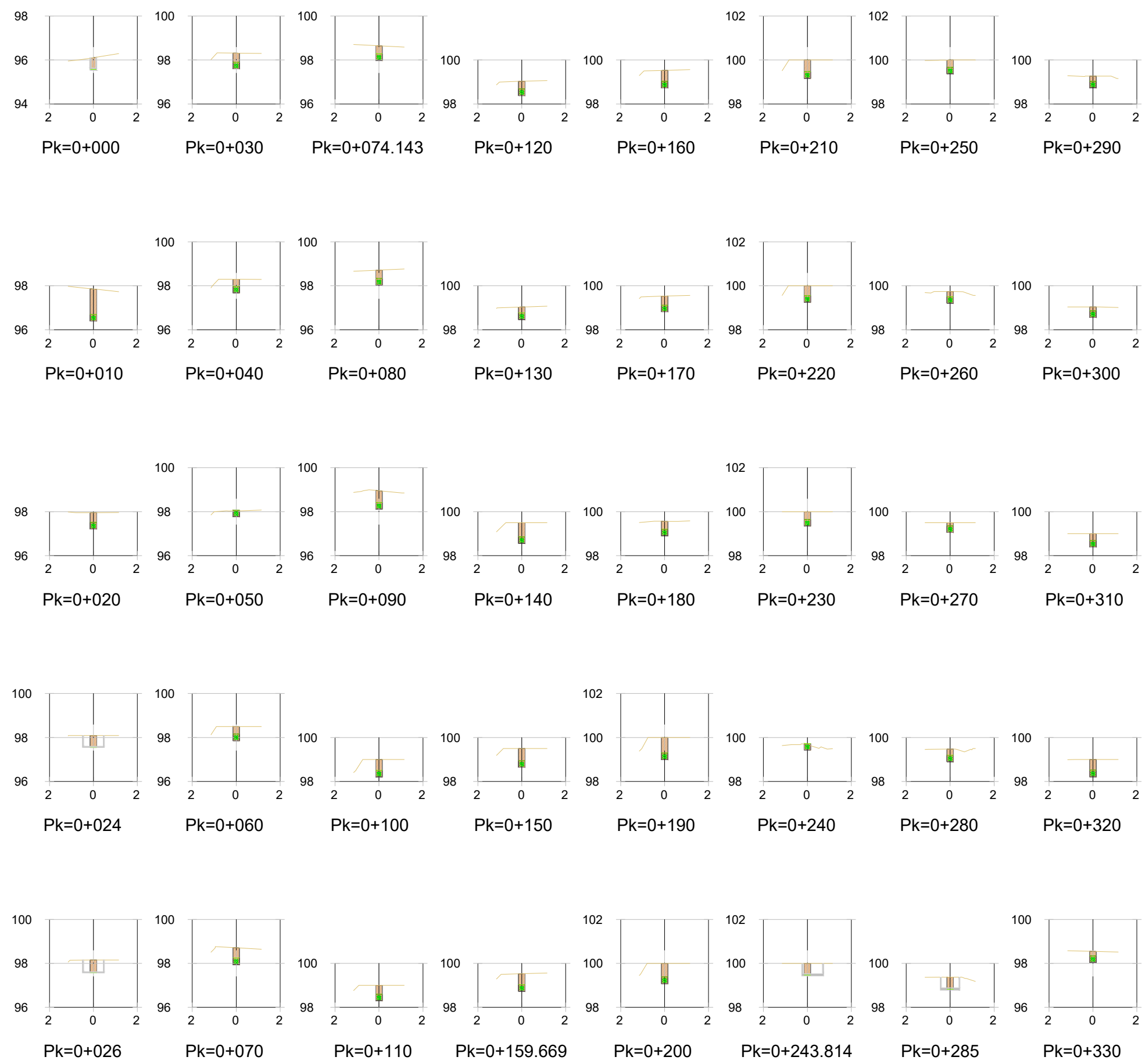


DATOS	PENDIENTE		TUBERIA	
	VALOR	LONGITUD	VALOR	LONGITUD
COTAS	EXCAVACION	0.00	0.00	0.00
	COTA ROJA	0.00	-0.58	-0.51
COTAS	RASANTE	98.31	97.17	101.68
	TERRENO	98.73	97.69	102.14
	EXCAVACION	0.00	0.52	0.46
	COTA ROJA	0.00	-0.44	-0.46
DISTANCIAS	A ORIGEN	0.00	20.00	554.00
	PARCIALES	0.00	20.00	14.00

EJE 31

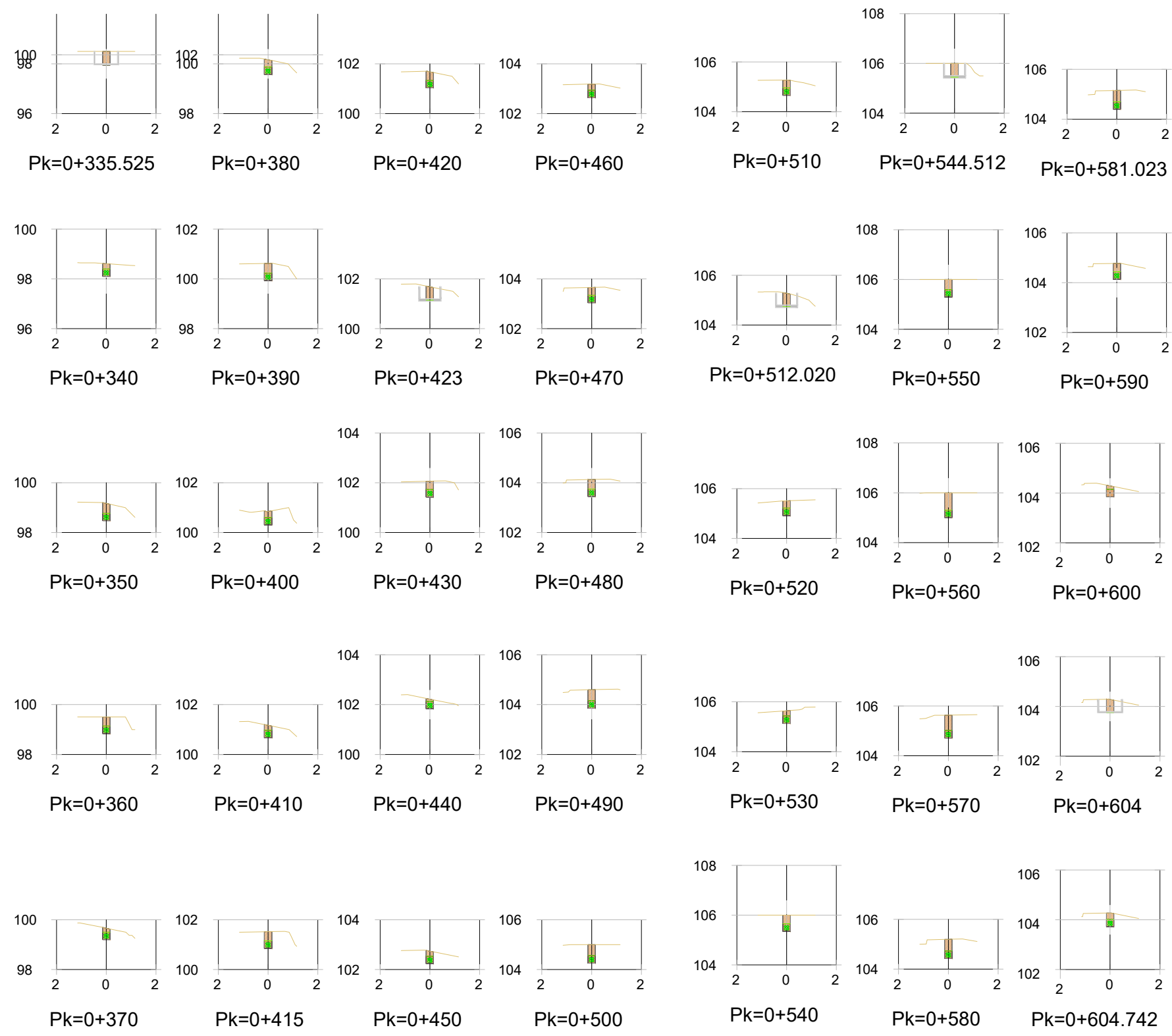
PROXECTO: PROXECTO DE URBANIZACIÓN DA FASE C DO PARQUE DE ACTIVIDADES ECONÓMICAS DE ARTEIXO. A CORUÑA		CONSULTOR: 	
TÍTULO DO PLANO: SERVICIOS URBANOS TELECOMUNICACIONES. PERFILES LONGITUDINALES		DATA: SETEMBRO 2022	ESCALA: INDICADAS ORIGINAL A3
		Nº PLANO: 6.4.3	FOLLA...4_DE...4





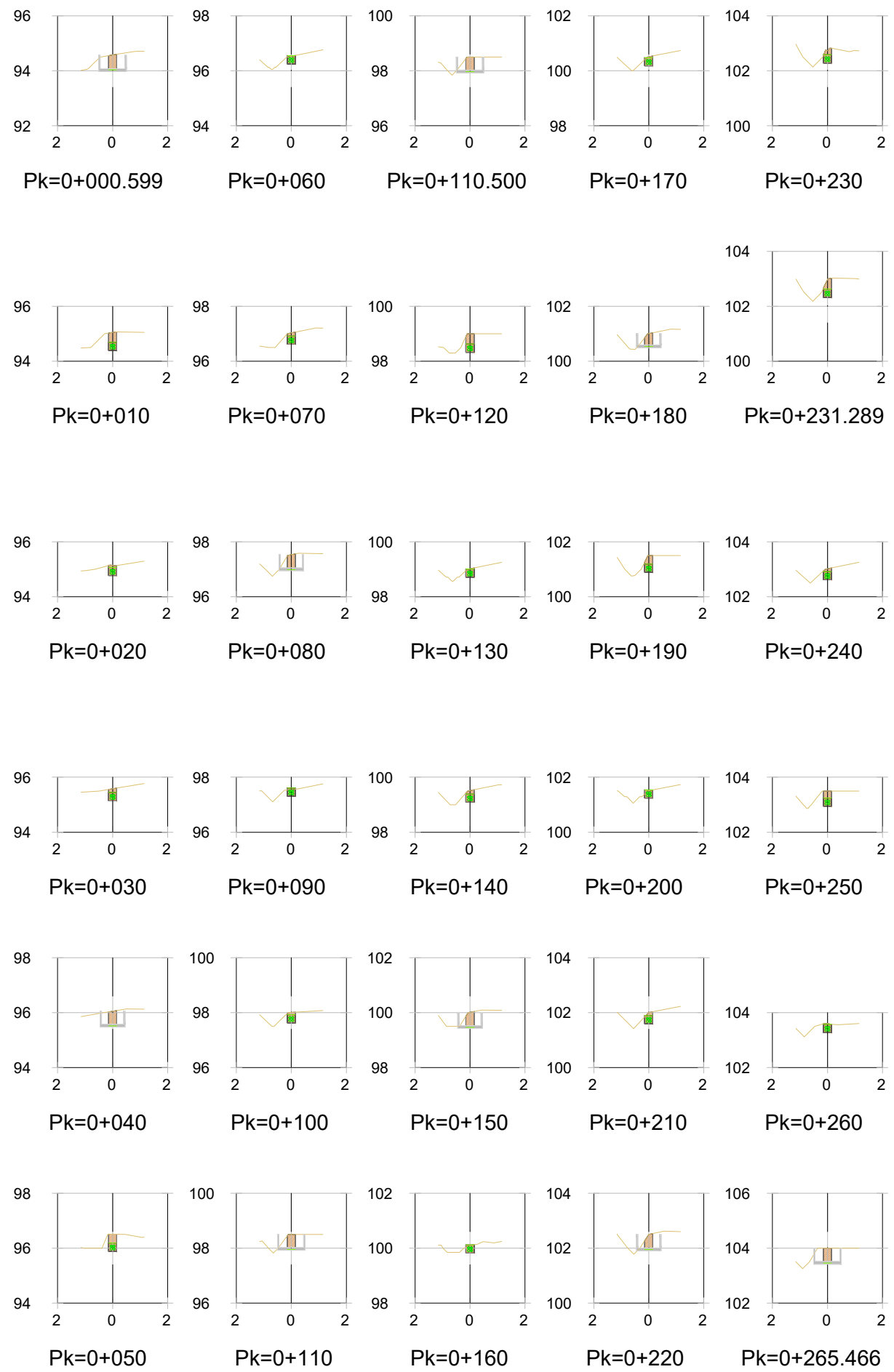
RAMAL 28

PROXECTO: PROXECTO DE URBANIZACIÓN DA FASE C DO PARQUE DE ACTIVIDADES ECONÓMICAS DE ARTEIXO, A CORUÑA		CONSULTOR:	
TÍTULO DO PLANO: SERVICIOS URBANOS ABASTECIMIENTO. PERFILES TRANSVERSALES		DATA: SETEMBRO 2022	ESCALA: 1:200 <small>ORIGINAL A3</small>
		Nº PLANO: 6.4.4	FOLLA <u>1</u> DE <u>6</u>



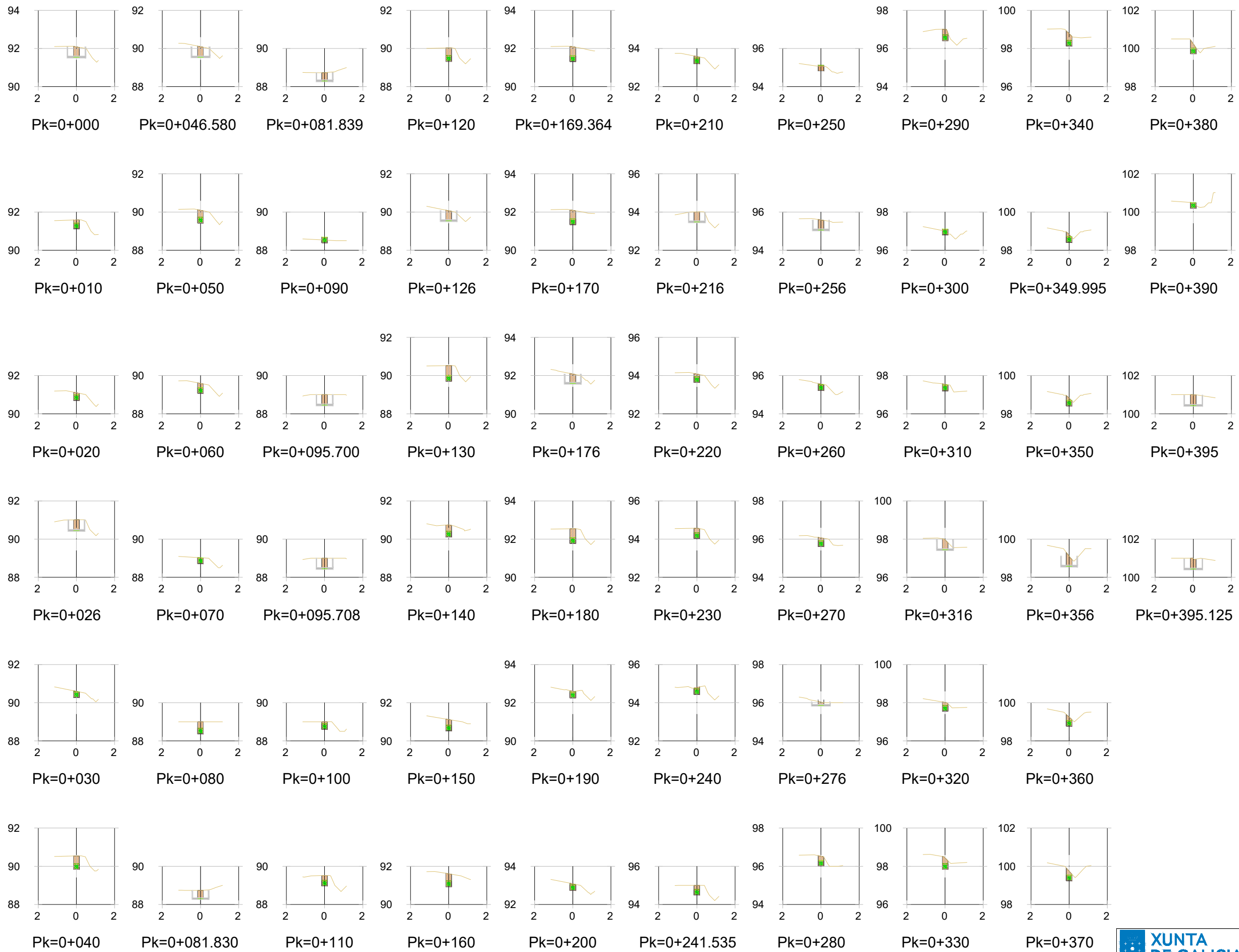
RAMAL 28

PROXECTO: PROXECTO DE URBANIZACIÓN DA FASE C DO PARQUE DE ACTIVIDADES ECONÓMICAS DE ARTEIXO, A CORUÑA		CONSULTOR:	
TÍTULO DO PLANO: SERVICIOS URBANOS ABASTECIMIENTO. PERFILES TRANSVERSALES		DATA: SETEMBRO 2022	ESCALA: 1:200 <small>ORIGINAL A3</small>
Nº PLANO: 6.4.4		FOLLA 2 DE 6	



RAMAL 29

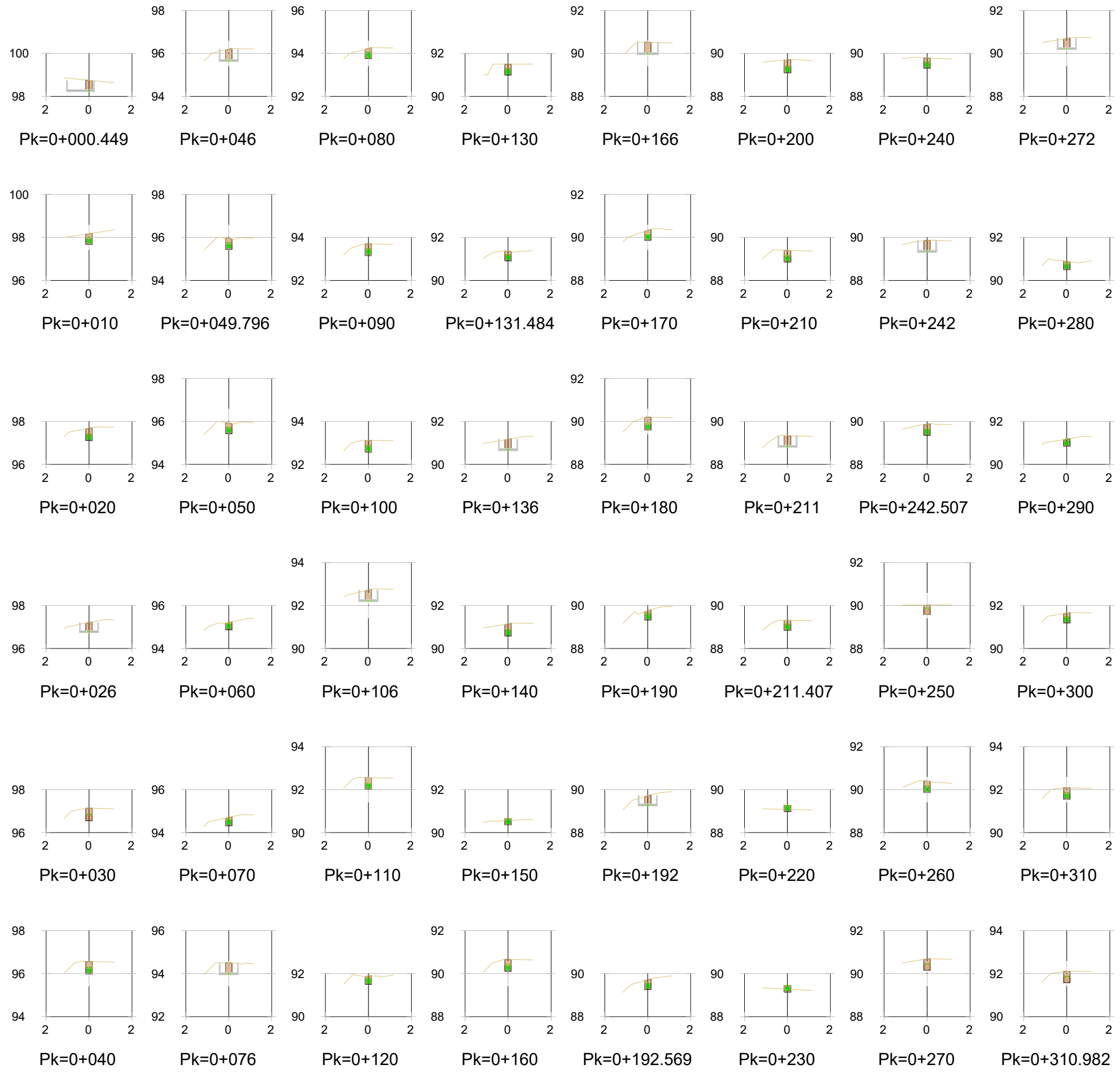
PROXECTO: PROXECTO DE URBANIZACIÓN DA FASE C DO PARQUE DE ACTIVIDADES ECONÓMICAS DE ARTEIXO, A CORUÑA		CONSULTOR:	
TÍTULO DO PLANO: SERVICIOS URBANOS ABASTECIMIENTO. PERFILES TRANSVERSALES		DATA: SETEMBRO 2022	ESCALA: 1:200 ORIGINAL A-3
		Nº PLANO: 6.4.4	FOLLA 3 DE 6



RAMAL 30

PROXECTO: PROXECTO DE URBANIZACIÓN DA FASE C DO PARQUE DE ACTIVIDADES ECONÓMICAS DE ARTEIXO, A CORUÑA		CONSULTOR: 	
TÍTULO DO PLANO: SERVICIOS URBANOS ABASTECIMENTO. PERFILES TRANSVERSALES		DATA: SETEMBRO 2022	ESCALA: 1:200 <small>ORIXINAL A3</small>
		Nº PLANO: 6.4.4	FOLLA...4...DE...6

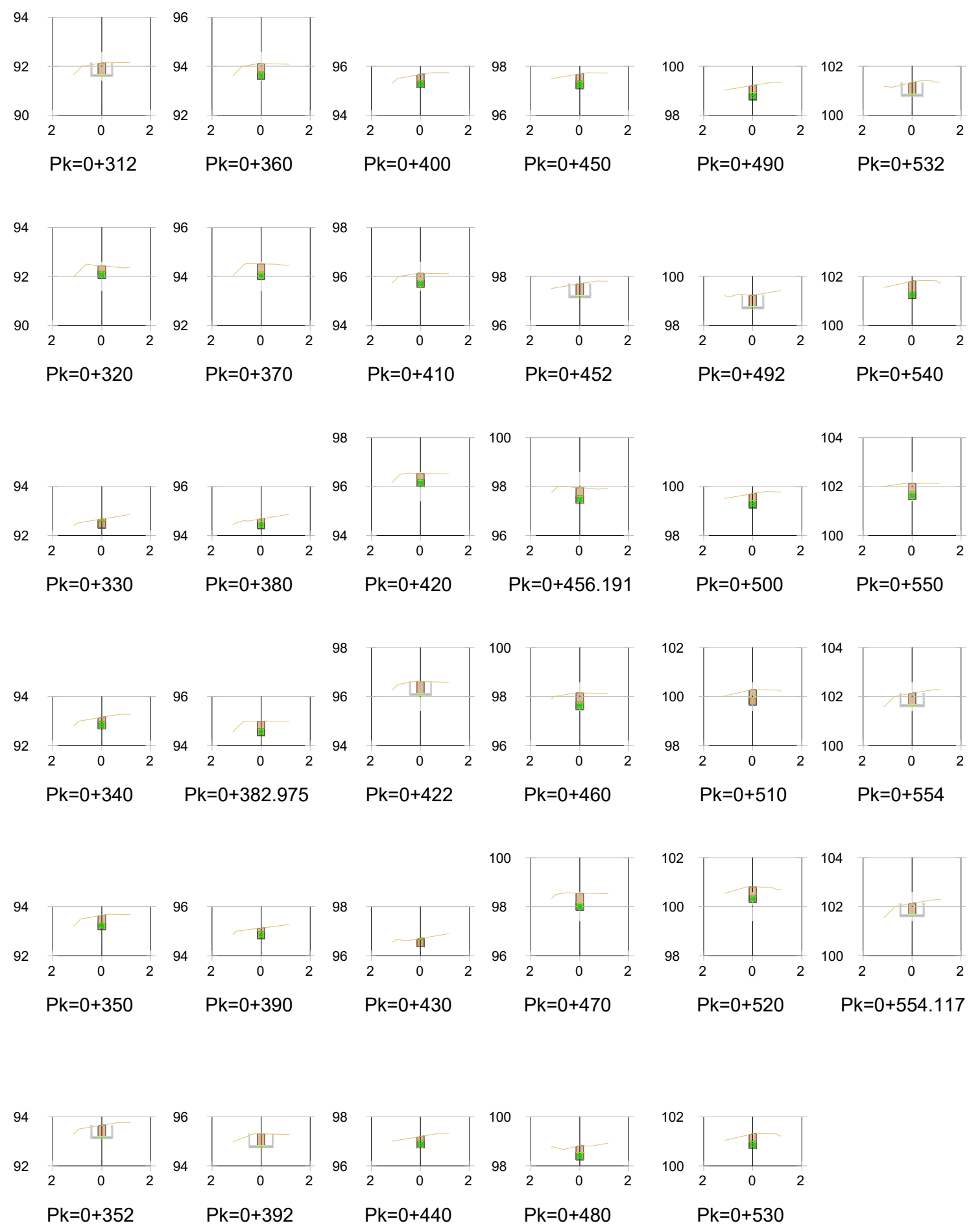




RAMAL 31

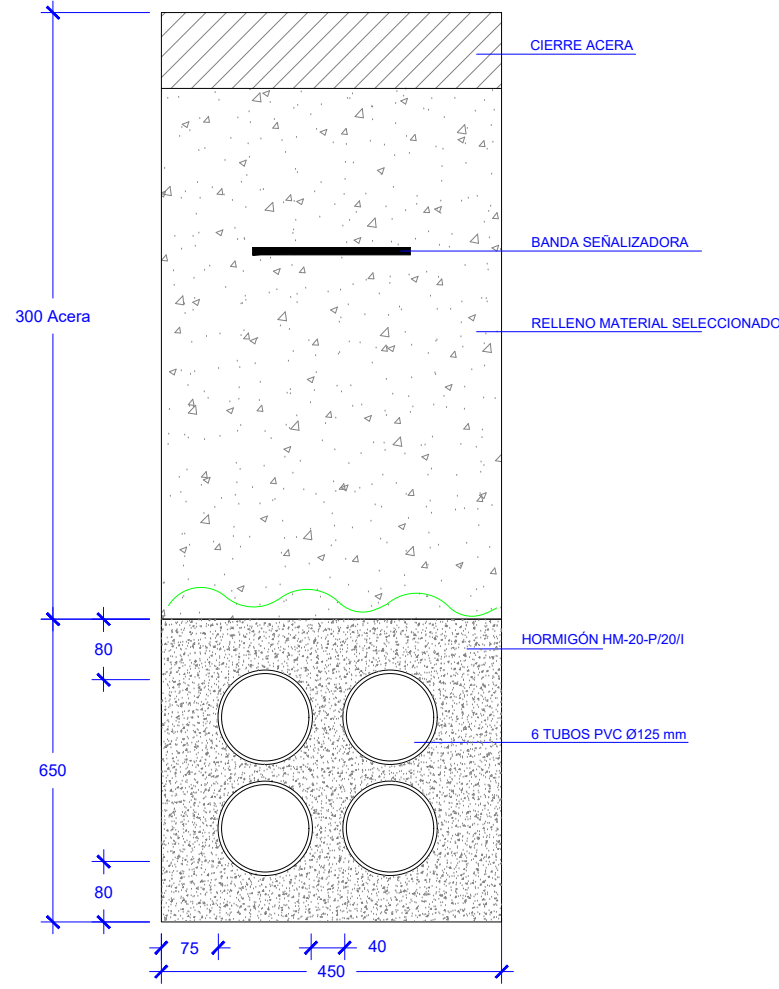
PROXECTO: PROXECTO DE URBANIZACIÓN DA FASE C DO PARQUE DE ACTIVIDADES ECONÓMICAS DE ARTEIXO, A CORUÑA			CONSULTOR:
TÍTULO DO PLANO: SERVICIOS URBANOS ABASTECIMIENTO. PERFILES TRANSVERSALES		DATA: SETEMBRO 2022 Nº PLANO: 6.4.4	ESCALA: 1:200 ORIGINAL A-3 FOLLA 5 DE 6



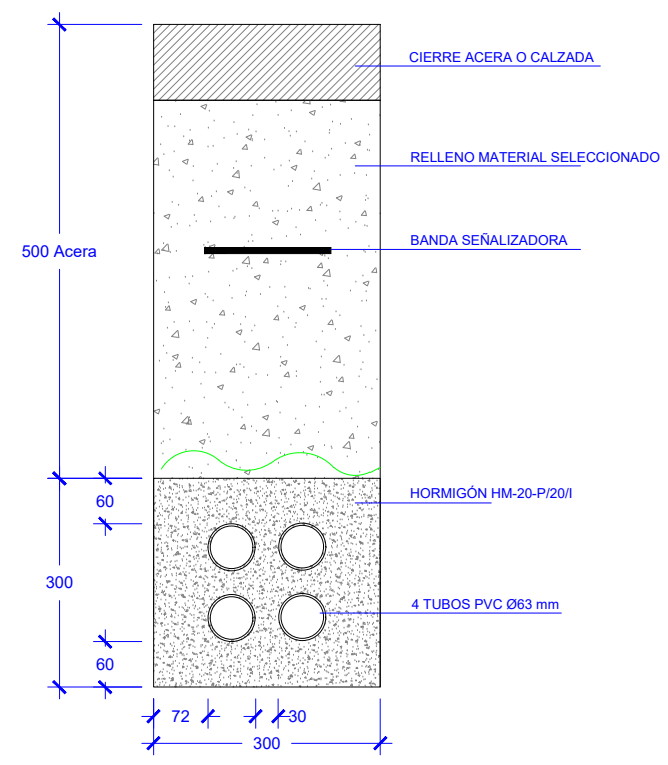


RAMAL 31

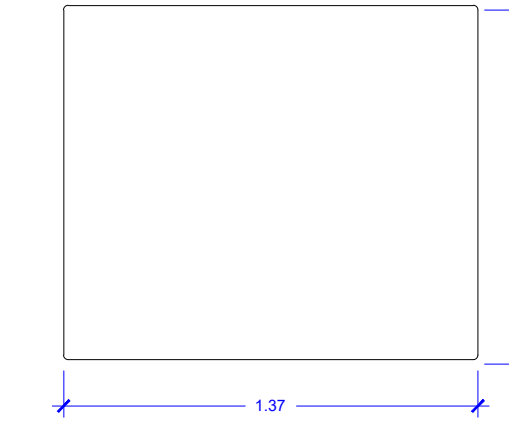
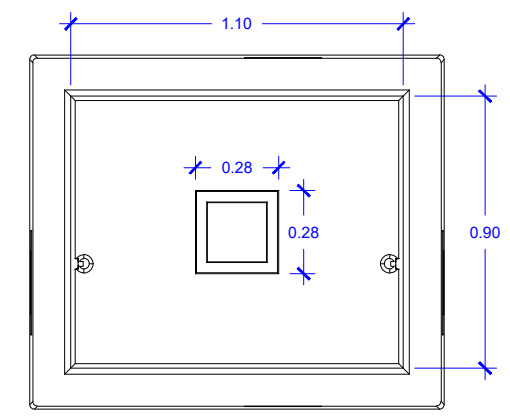
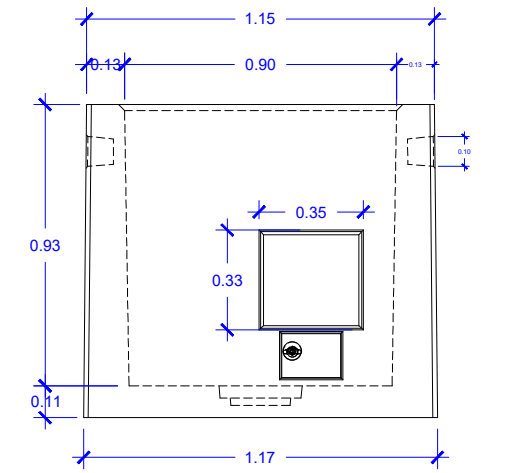
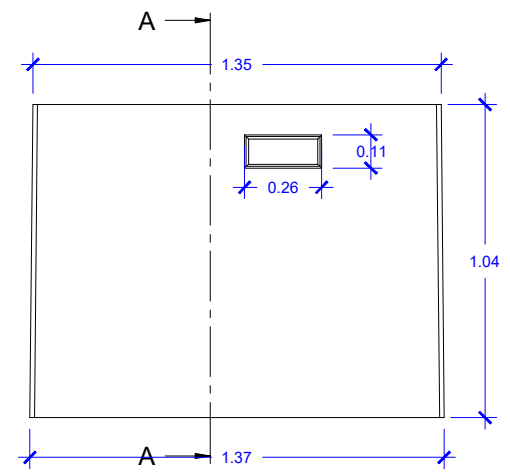
PROXECTO: PROXECTO DE URBANIZACIÓN DA FASE C DO PARQUE DE ACTIVIDADES ECONÓMICAS DE ARTEIXO, A CORUÑA	CONSULTOR:
TÍTULO DO PLANO: SERVICIOS URBANOS ABASTECIMIENTO. PERFILES TRANSVERSALES	DATA: SETEMBRO 2022 Nº PLANO: 6.4.4
	ESCALA: 1:200 <small>ORIGINAL A3</small> FOLLA 6 DE 6



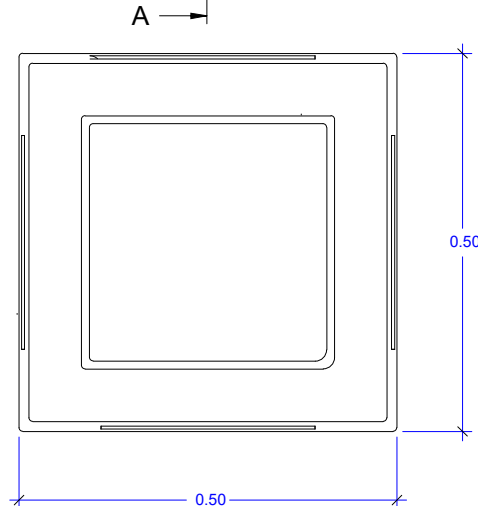
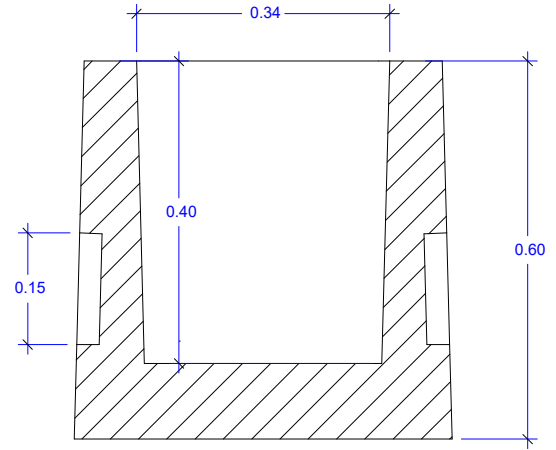
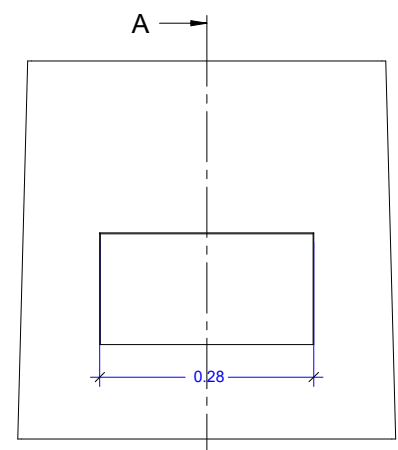
SECCION ZANJA TIPO
4 c. PVC DE 125 mm.



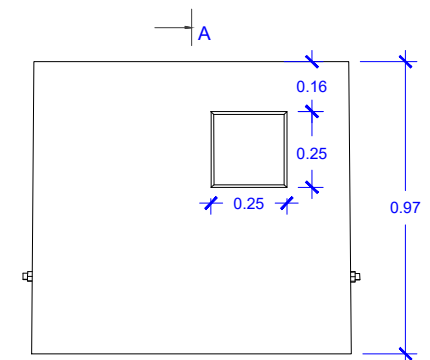
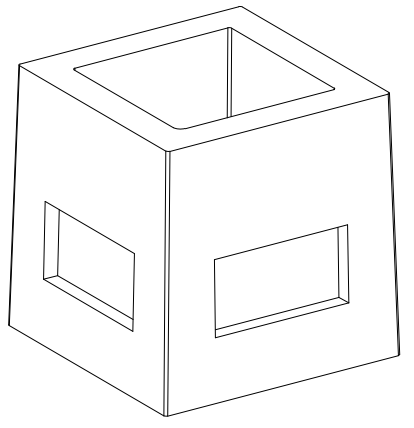
SECCION ZANJA TIPO
4 c. PVC DE 63 mm.



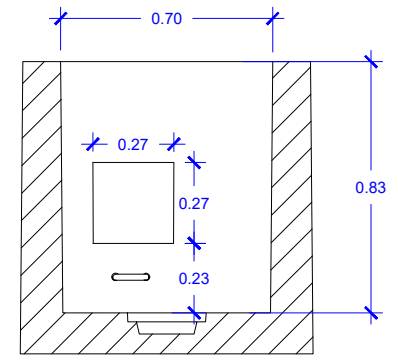
ARQUETA TIPO D EQUIPAMIENTO



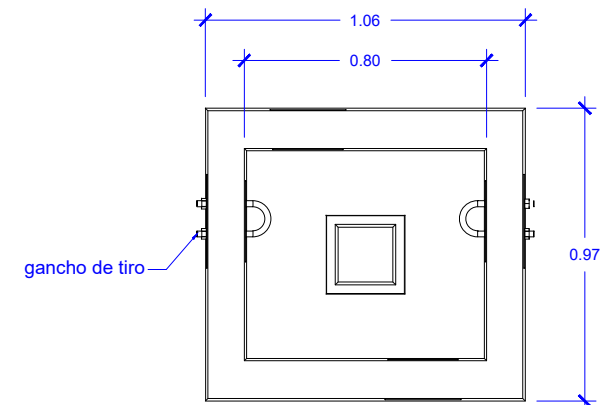
ARQUETA TIPO M ACOMETIDA



ALZADO



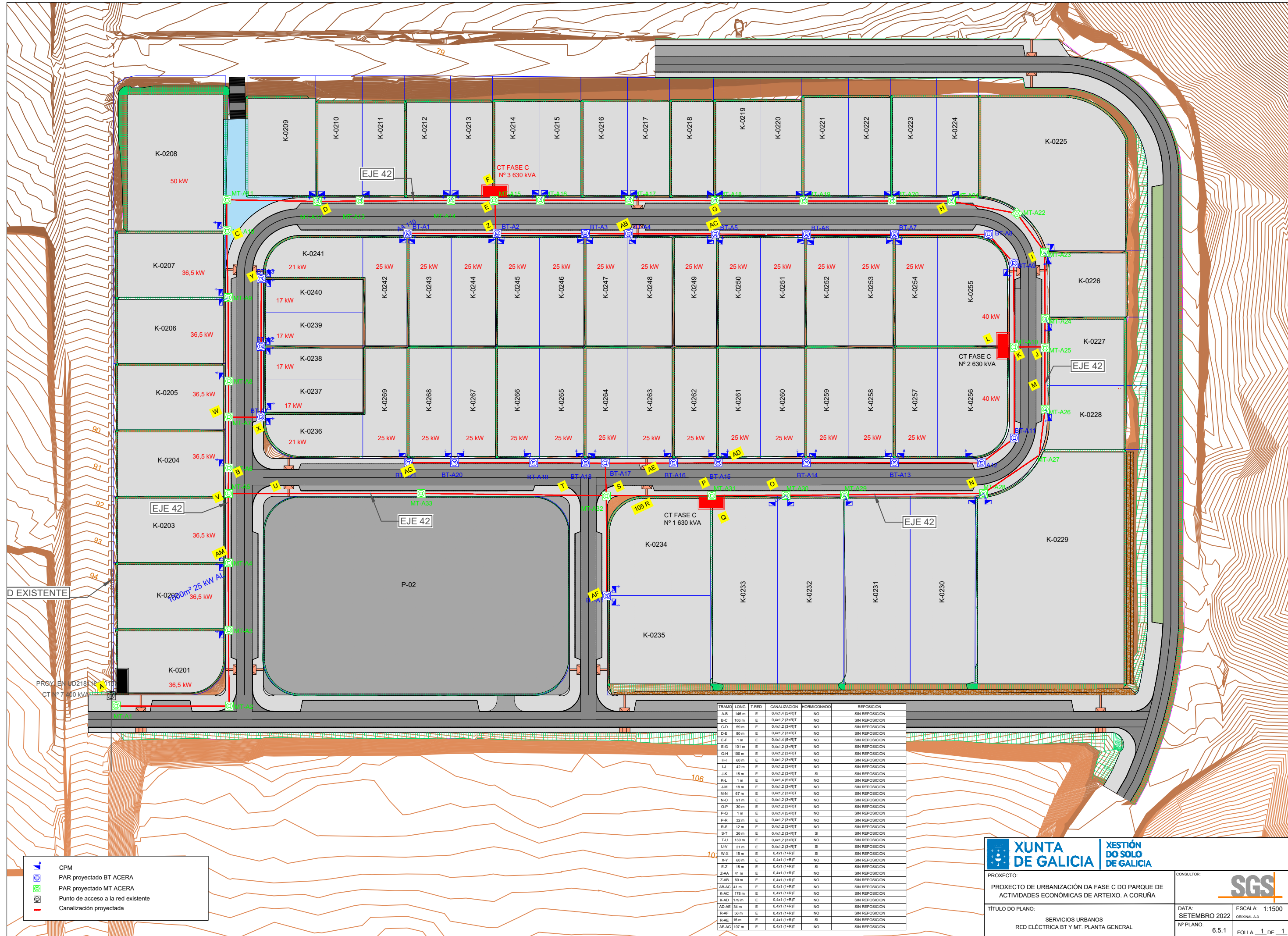
SECCIÓN A-A



PLANTA

ARQUETA TIPO H DISTRIBUCIÓN

PROXECTO: PROXECTO DE URBANIZACIÓN DA FASE C DO PARQUE DE ACTIVIDADES ECONÓMICAS DE ARTEIXO, A CORUÑA		CONSULTOR:	
TÍTULO DO PLANO: SERVICIOS URBANOS TELECOMUNICACIONES. DETALLES		DATA: SETEMBRO 2022	ESCALA: S/E ORIGINAL A-3
		Nº PLANO: 6.4.5	FOLLA 1 DE 1



- CPM
- PAR proyectado BT ACERA
- PAR proyectado MT ACERA
- Punto de acceso a la red existente
- Canalización proyectada

TRAMO	LONG.	T.RED.	CANALIZACIÓN	NORMINADO	REPOSICION
A-B	146 m	E	0,4x1,4 (3-R)T	NO	SIN REPOSICION
B-C	106 m	E	0,4x1,2 (3-R)T	NO	SIN REPOSICION
C-D	59 m	E	0,4x1,2 (3-R)T	NO	SIN REPOSICION
D-E	80 m	E	0,4x1,2 (3-R)T	NO	SIN REPOSICION
E-F	1 m	E	0,4x1,4 (3-R)T	NO	SIN REPOSICION
E-G	101 m	E	0,4x1,2 (3-R)T	NO	SIN REPOSICION
G-H	100 m	E	0,4x1,2 (3-R)T	NO	SIN REPOSICION
H-I	80 m	E	0,4x1,2 (3-R)T	NO	SIN REPOSICION
I-J	42 m	E	0,4x1,2 (3-R)T	NO	SIN REPOSICION
J-K	15 m	E	0,4x1,2 (3-R)T	SI	SIN REPOSICION
K-L	1 m	E	0,4x1,4 (3-R)T	NO	SIN REPOSICION
J-M	18 m	E	0,4x1,2 (3-R)T	NO	SIN REPOSICION
M-N	67 m	E	0,4x1,2 (3-R)T	NO	SIN REPOSICION
N-O	91 m	E	0,4x1,2 (3-R)T	NO	SIN REPOSICION
O-P	30 m	E	0,4x1,2 (3-R)T	NO	SIN REPOSICION
P-Q	1 m	E	0,4x1,4 (3-R)T	NO	SIN REPOSICION
Q-R	32 m	E	0,4x1,2 (3-R)T	NO	SIN REPOSICION
R-S	12 m	E	0,4x1,2 (3-R)T	NO	SIN REPOSICION
S-T	26 m	E	0,4x1,2 (3-R)T	SI	SIN REPOSICION
T-U	130 m	E	0,4x1,2 (3-R)T	NO	SIN REPOSICION
U-V	21 m	E	0,4x1,2 (3-R)T	SI	SIN REPOSICION
W-X	15 m	E	0,4x1 (1-R)T	SI	SIN REPOSICION
X-Y	60 m	E	0,4x1 (1-R)T	NO	SIN REPOSICION
E-Z	15 m	E	0,4x1 (1-R)T	SI	SIN REPOSICION
Z-AA	41 m	E	0,4x1 (1-R)T	NO	SIN REPOSICION
Z-AB	80 m	E	0,4x1 (1-R)T	NO	SIN REPOSICION
AB-AC	41 m	E	0,4x1 (1-R)T	NO	SIN REPOSICION
K-AC	178 m	E	0,4x1 (1-R)T	NO	SIN REPOSICION
K-AD	179 m	E	0,4x1 (1-R)T	NO	SIN REPOSICION
AD-AE	34 m	E	0,4x1 (1-R)T	NO	SIN REPOSICION
R-AF	56 m	E	0,4x1 (1-R)T	NO	SIN REPOSICION
R-AE	15 m	E	0,4x1 (1-R)T	SI	SIN REPOSICION
AE-AG	107 m	E	0,4x1 (1-R)T	NO	SIN REPOSICION

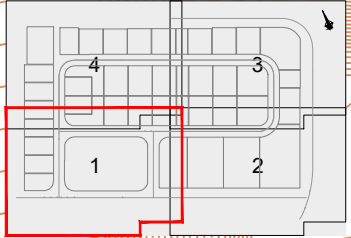
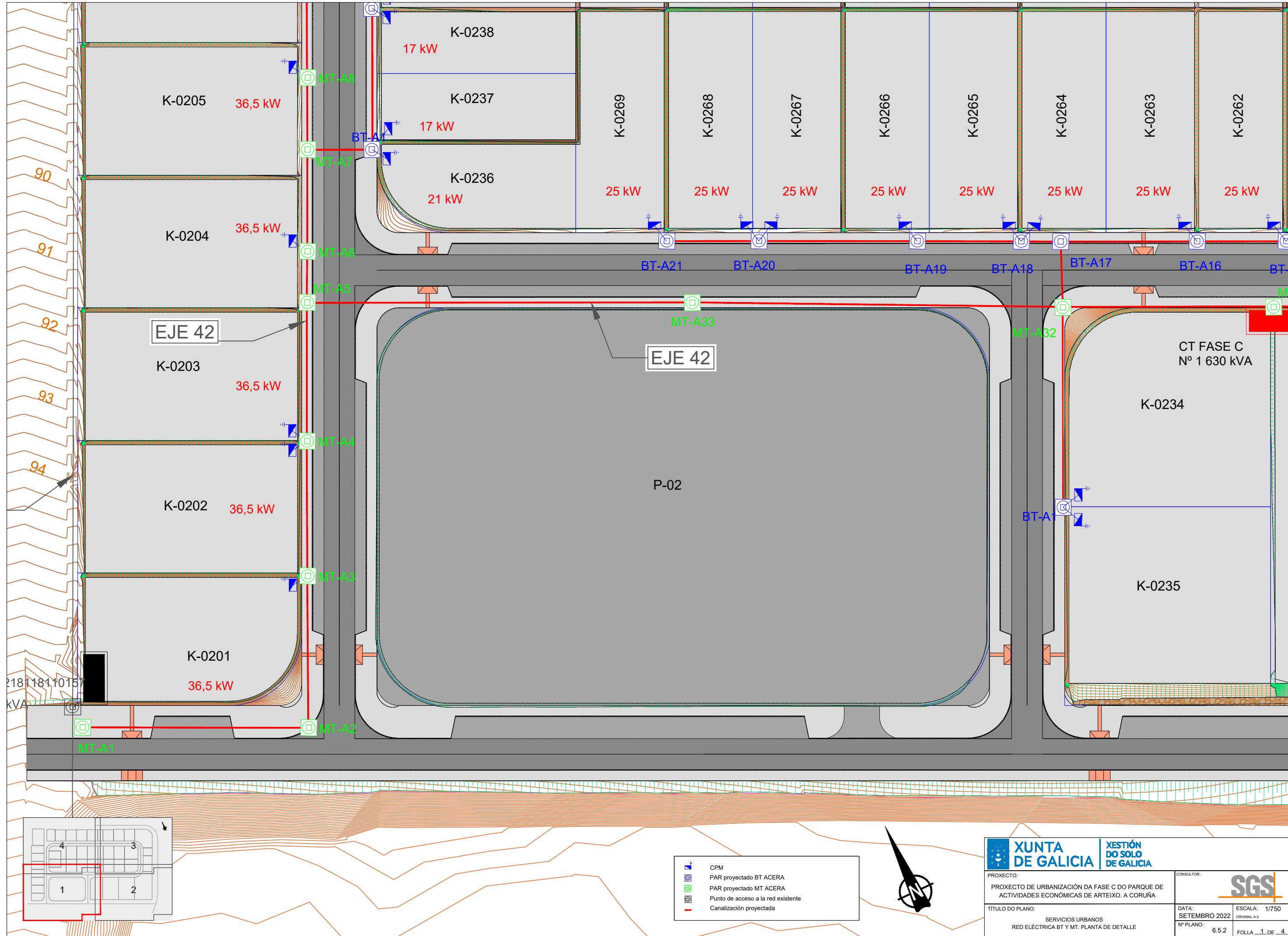
PROXECTO: PROXECTO DE URBANIZACIÓN DA FASE C DO PARQUE DE ACTIVIDADES ECONÓMICAS DE ARTEIXO, A CORUÑA

TÍTULO DO PLANO: SERVICIOS URBANOS RED ELÉCTRICA BT Y MT. PLANTA GENERAL

CONSULTOR:

DATA: SETEMBRO 2022
Nº PLANO: 6.5.1

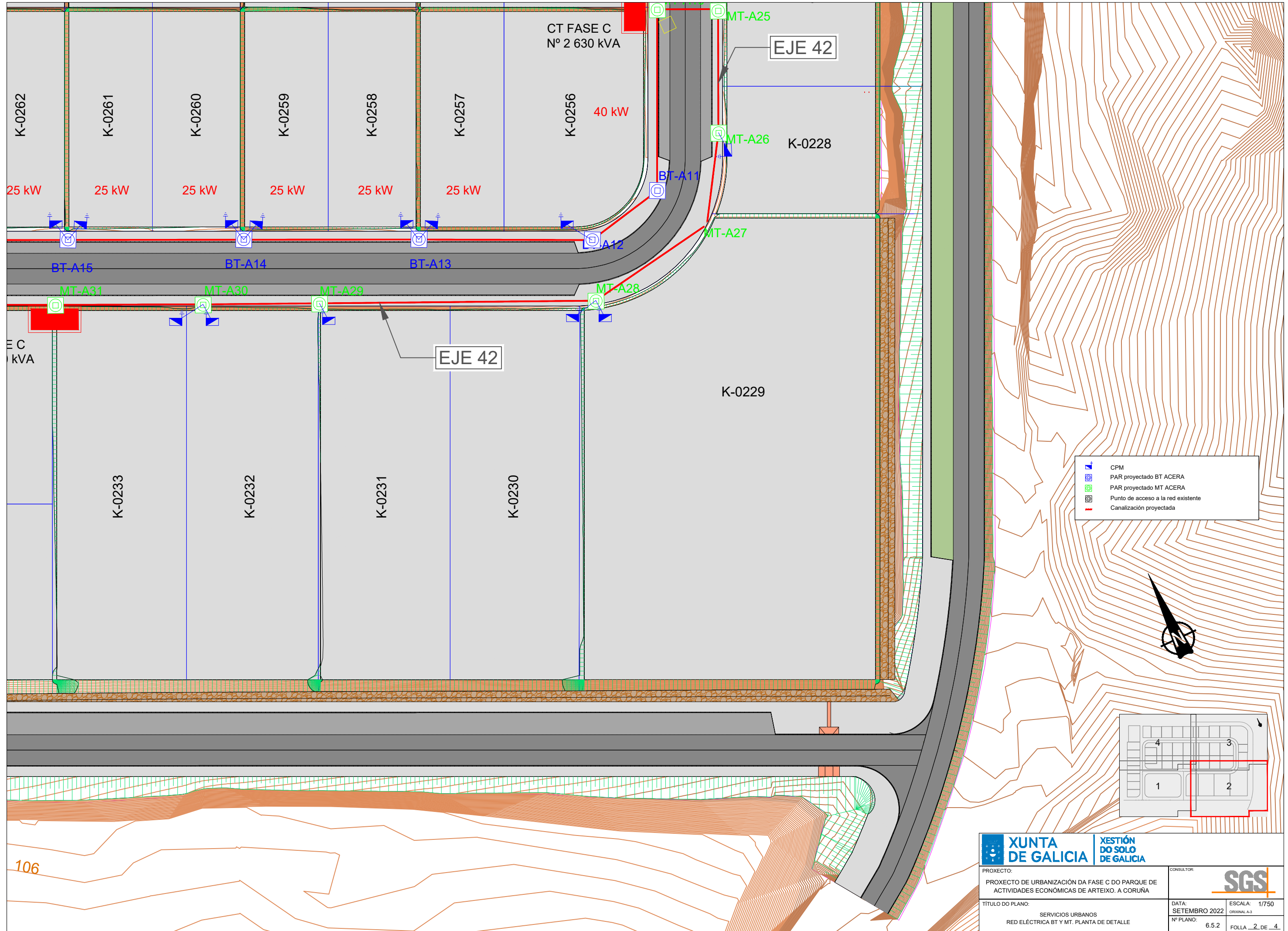
ESCALA: 1:1500
ORIGINAL A3
FOLLA 1 DE 1



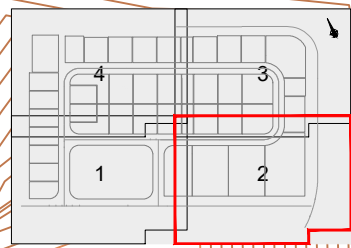
- CPM
- PAR proyectado BT ACERA
- PAR proyectado MT ACERA
- Punto de acceso a la red existente
- Canalización proyectada



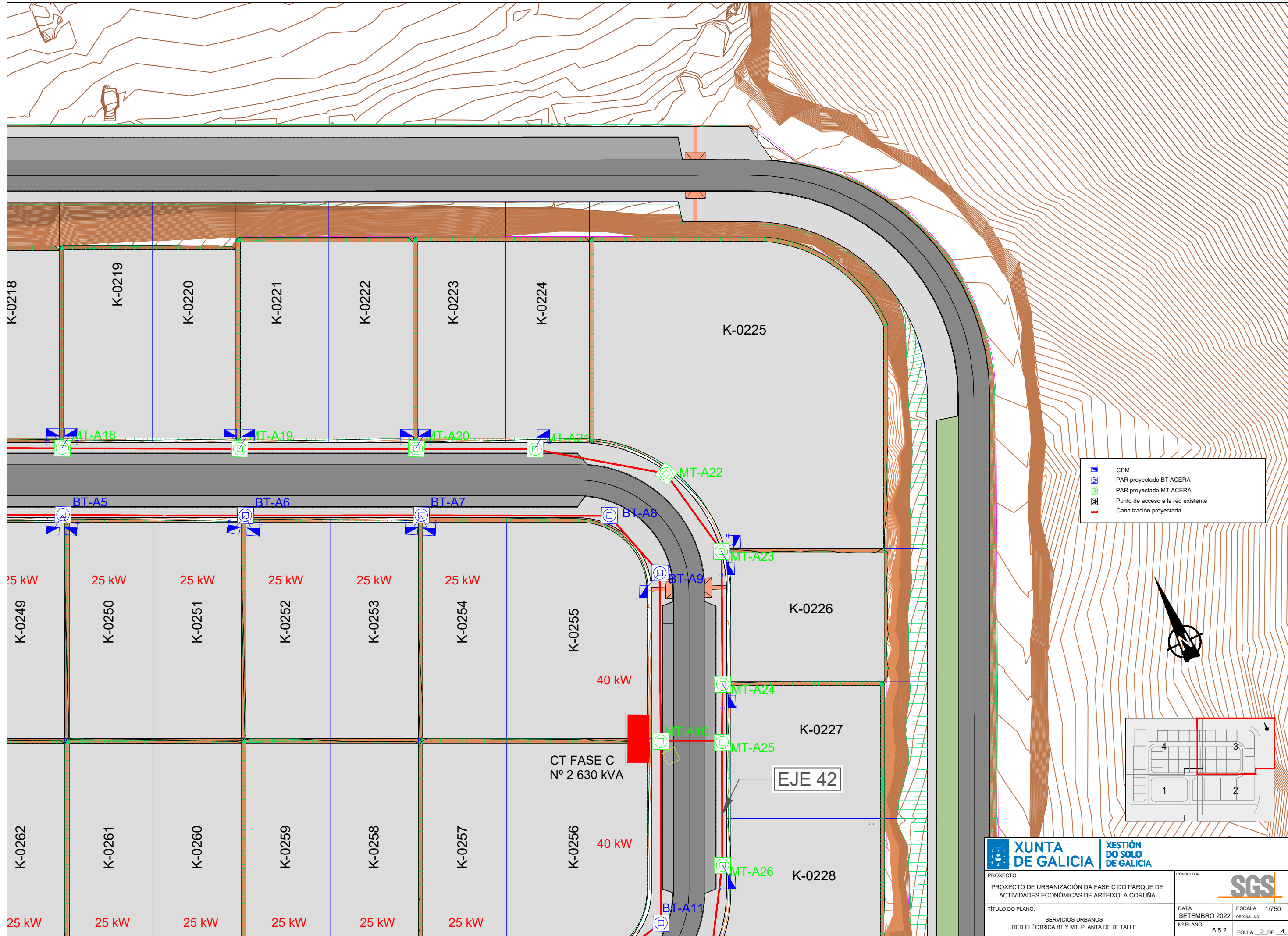
PROXECTO: PROXECTO DE URBANIZACIÓN DA FASE C DO PARQUE DE ACTIVIDADES ECONÓMICAS DE ARTEIXO, A CORUÑA			
TÍTULO DO PLANO: SERVICIOS URBANOS RED ELÉCTRICA BT Y MT. PLANTA DE DETALLE			
CONSULTOR:		DATA: SETEMBRO 2022	ESCALA: 1/750 <small>ORIGINAL A3</small>
Nº PLANO: 6.5.2		FOLLA 1 DE 4	



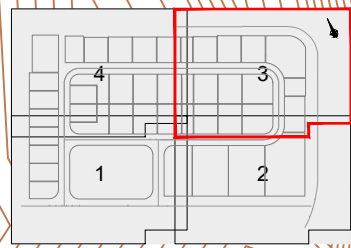
- CPM
- PAR proyectado BT ACERA
- PAR proyectado MT ACERA
- Punto de acceso a la red existente
- Canalización proyectada



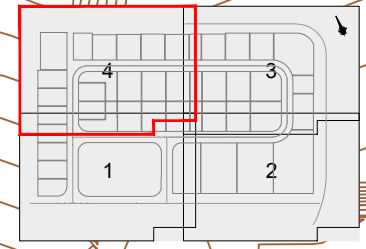
PROXECTO: PROXECTO DE URBANIZACIÓN DA FASE C DO PARQUE DE ACTIVIDADES ECONÓMICAS DE ARTEIXO, A CORUÑA		CONSULTOR: 	
TÍTULO DO PLANO: SERVICIOS URBANOS RED ELÉCTRICA BT Y MT. PLANTA DE DETALLE		DATA: SETEMBRO 2022	
		ESCALA: 1/750 ORIGINAL A3	
		Nº PLANO: 6.5.2	
		FOLLA...2...DE...4...	



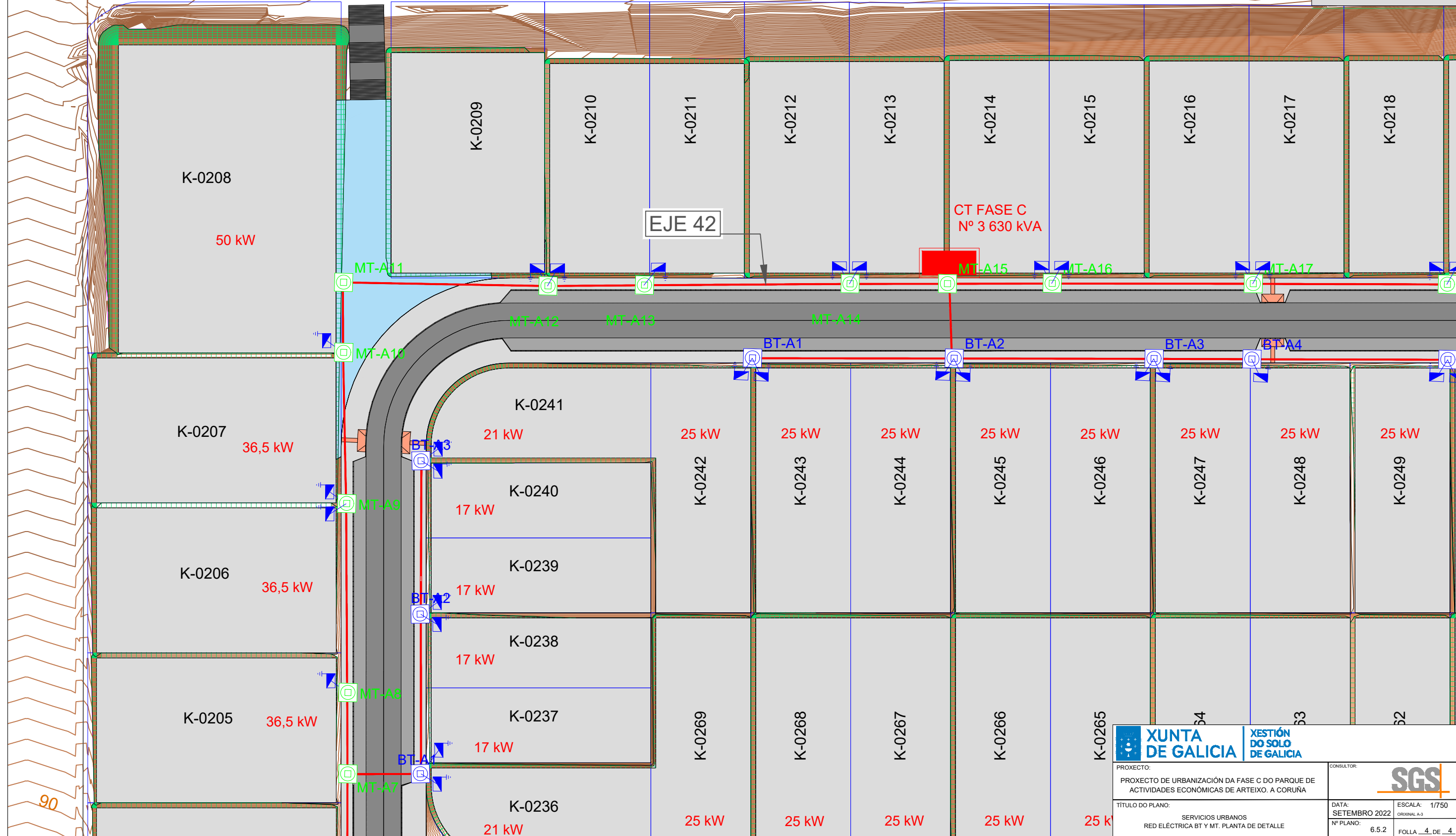
	CPM
	PAR proyectado BT ACERA
	PAR proyectado MT ACERA
	Punto de acceso a la red existente
	Canalización proyectada



PROXECTO: PROXECTO DE URBANIZACIÓN DA FASE C DO PARQUE DE ACTIVIDADES ECONÓMICAS DE ARTEIXO, A CORUÑA		CONSULTOR:	
TÍTULO DO PLANO: SERVICIOS URBANOS RED ELÉCTRICA BT Y MT. PLANTA DE DETALLE		DATA: SETEMBRO 2022	ESCALA: 1/750 ORIGINAL A3
Nº PLANO: 6.5.2		FOLLA 3 DE 4	



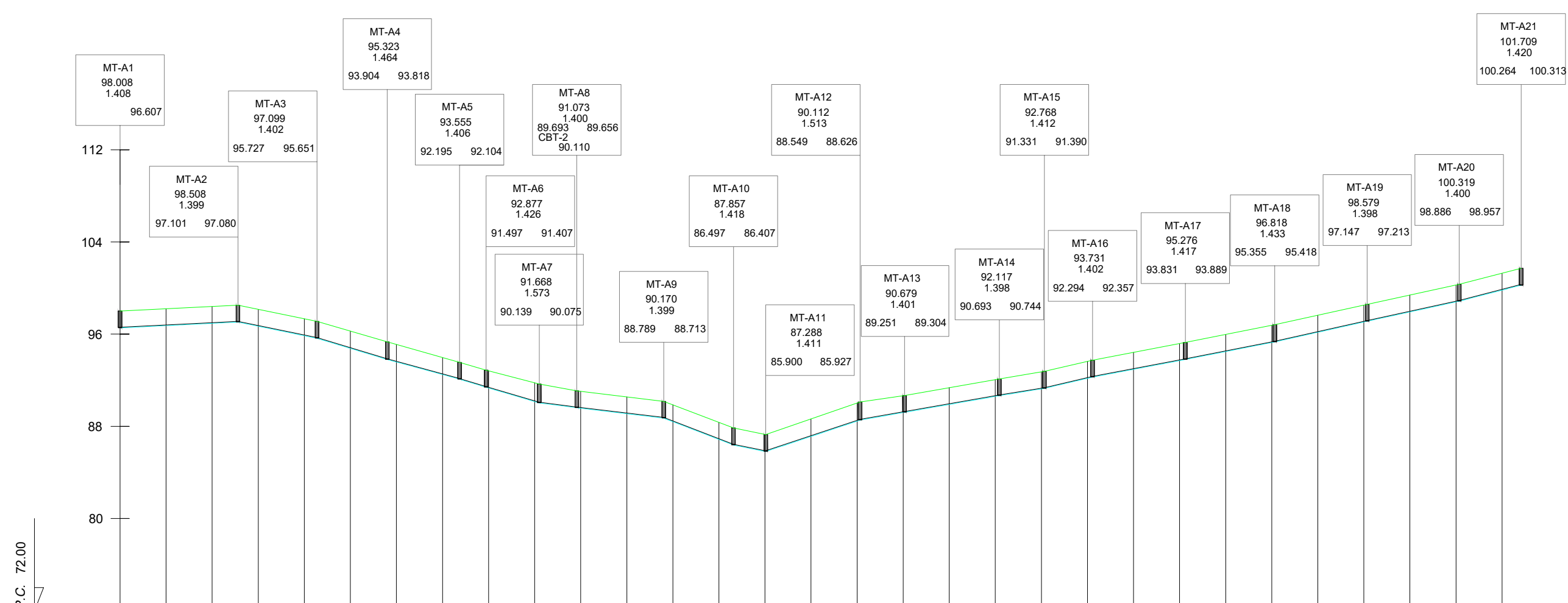
- CPM
- PAR proyectado BT ACERA
- PAR proyectado MT ACERA
- Punto de acceso a la red existente
- Canalización proyectada



PROXECTO: PROXECTO DE URBANIZACIÓN DA FASE C DO PARQUE DE ACTIVIDADES ECONÓMICAS DE ARTEIXO, A CORUÑA		CONSULTOR: 	
TÍTULO DO PLANO: SERVICIOS URBANOS RED ELÉCTRICA BT Y MT. PLANTA DE DETALLE		DATA: SETEMBRO 2022	ESCALA: 1/750 <small>ORIGINAL A3</small>
Nº PLANO: 6.5.2		FOLLA...4...DE...4...	



PERFIL LONGITUDINAL
 ESCALAS
 HORIZONTAL
 DIN A3: 1 /2000
 VERTICAL
 DIN A3: 1 /400



DATOS	PENDIENTE		TUBERIA																													
	Value 1	Value 2	Value 1	Value 2																												
COTAS	EXCAVACION	96.54	96.74	96.94	96.69	95.86	94.76	93.58	92.50	91.33	90.15	89.57	89.09	88.41	86.87	85.82	87.12	88.45	89.20	89.90	90.60	91.25	92.17	92.95	93.71	94.49	95.27	96.16	97.06	97.93	98.80	99.82
	COTA ROJA	-1.47	-1.36	-1.56	-1.81	-1.47	-1.51	-1.54	-1.47	-1.50	-1.61	-1.44	-1.41	-1.59	-1.56	-1.46	-0.92	-1.62	-1.46	-1.37	-1.45	-1.51	-1.50	-1.40	-1.48	-1.61	-1.51	-1.55	-1.46	-1.37	-1.45	-1.46
	RASANTE	96.60	96.80	97.00	96.75	95.92	94.82	93.64	92.56	91.39	90.21	89.63	89.15	88.47	86.93	85.88	87.18	88.51	89.26	89.96	90.66	91.31	92.23	93.01	93.77	94.55	95.33	96.22	97.12	97.99	98.86	99.88
	TERRENO	98.01	98.10	98.50	98.50	97.33	96.27	95.13	93.97	92.83	91.76	91.02	90.50	90.00	88.43	87.28	88.04	90.08	90.66	91.27	92.05	92.76	93.67	94.34	95.19	96.09	96.79	97.71	98.52	99.30	100.25	101.28
DISTANCIAS	A ORIGEN	0.00	20.00	40.00	60.00	80.00	100.00	120.00	140.00	160.00	180.00	200.00	220.00	240.00	260.00	280.00	300.00	320.00	340.00	360.00	380.00	400.00	420.00	440.00	460.00	480.00	500.00	520.00	540.00	560.00	580.00	600.00
	PARCIALES	0.00	20.00	20.00	20.00	20.00	20.00	20.00	20.00	20.00	20.00	20.00	20.00	20.00	20.00	20.00	20.00	20.00	20.00	20.00	20.00	20.00	20.00	20.00	20.00	20.00	20.00	20.00	20.00	20.00	20.00	20.00

EJE 42

XUNTA DE GALICIA		XESTIÓN DO SOLO DE GALICIA	
PROXECTO: PROXECTO DE URBANIZACIÓN DA FASE C DO PARQUE DE ACTIVIDADES ECONÓMICAS DE ARTEIXO, A CORUÑA		CONSULTOR:	
TÍTULO DO PLANO: SERVICIOS URBANOS RED ELÉCTRICA BT Y MT. PERFILES LONGITUDINALES		DATA: SETEMBRO 2022 Nº PLANO: 6.5.3	
		ESCALA: INDICADAS ORIGINAL A3 FOLLA 1 DE 5	





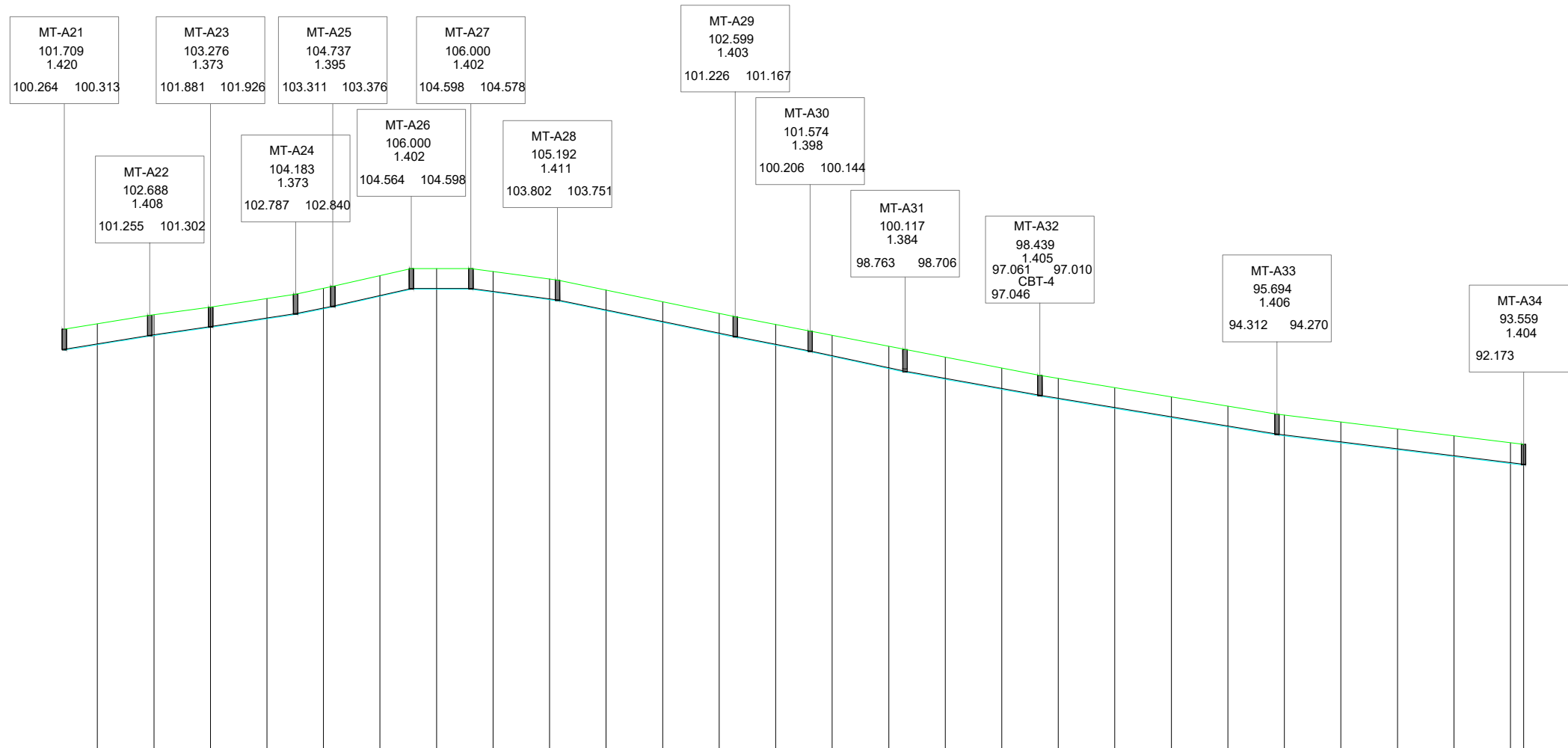
PERFIL LONGITUDINAL

ESCALAS

HORIZONTAL
DIN A3: 1 /2000

VERTICAL
DIN A3: 1 /400

P.C. 72.00



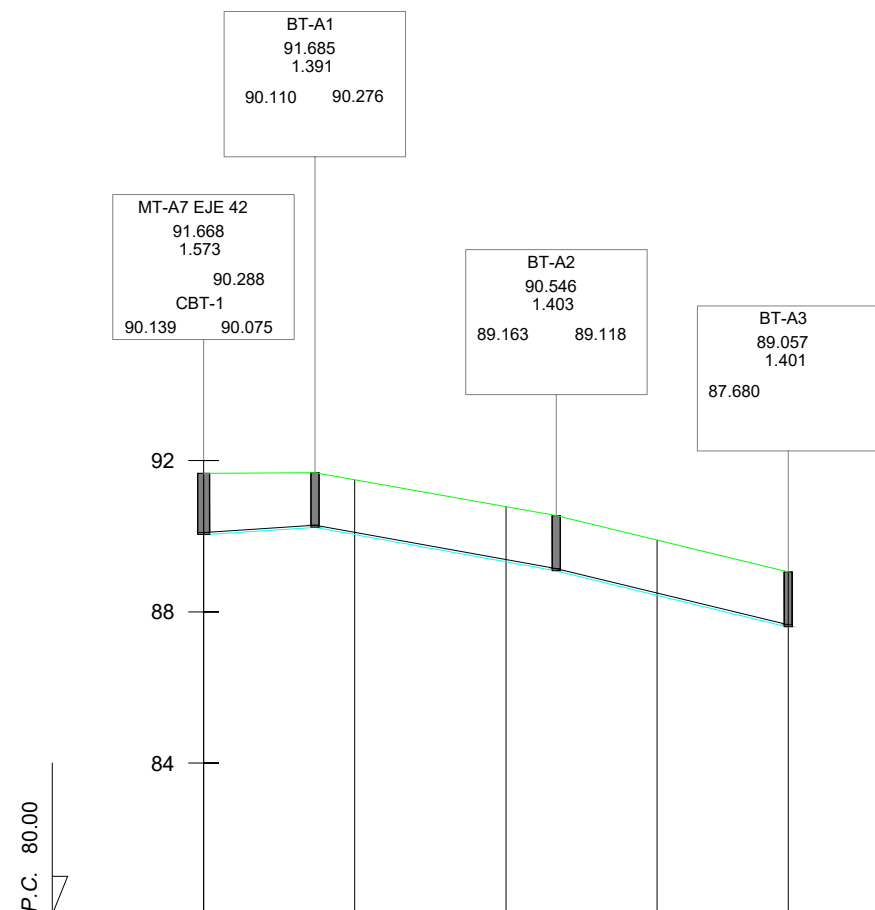
DATOS	PENDIENTE		TUBERIA																									
	Value 1	Value 2	Value 1	Value 2																								
COTAS	EXCAVACION	100.61	101.26	101.84	102.44	103.15	104.04	104.54	104.33	103.80	103.01	102.19	101.37	100.59	99.78	98.92	98.17	97.45	96.76	96.11	95.45	94.80	94.16	93.67	93.19	92.70	92.21	92.09
	COTA ROJA	-1.42	-1.50	-1.42	-1.67	-1.55	-1.60	-1.46	-1.50	-1.47	-1.61	-1.48	-1.26	-1.50	-1.29	-1.64	-1.38	-1.59	-1.74	-1.54	-1.55	-1.41	-1.44	-1.07	-0.98	-0.80	-1.23	-1.46
DISTANCIAS	RASANTE	100.67	101.32	101.90	102.50	103.21	104.10	104.60	104.39	103.86	103.07	102.25	101.43	100.65	99.84	98.98	98.23	97.51	96.82	96.17	95.51	94.86	94.22	93.73	93.25	92.76	92.27	92.15
	TERRENO	102.04	102.76	103.26	104.11	104.70	105.63	106.00	105.83	105.26	104.63	103.67	102.63	102.08	101.07	100.56	99.55	99.05	98.50	97.65	97.00	96.20	95.60	94.74	94.16	93.50	93.44	93.56
DISTANCIAS	A ORIGEN	620.00	640.00	660.00	680.00	700.00	720.00	740.00	760.00	780.00	800.00	820.00	840.00	860.00	880.00	900.00	920.00	940.00	960.00	980.00	1000.00	1020.00	1040.00	1060.00	1080.00	1100.00	1120.00	1124.61
	PARCIALES	20.00	20.00	20.00	20.00	20.00	20.00	20.00	20.00	20.00	20.00	20.00	20.00	20.00	20.00	20.00	20.00	20.00	20.00	20.00	20.00	20.00	20.00	20.00	20.00	20.00	20.00	4.61

EJE 42

PROXECTO: PROXECTO DE URBANIZACIÓN DA FASE C DO PARQUE DE ACTIVIDADES ECONÓMICAS DE ARTEIXO, A CORUÑA		CONSULTOR:	
TÍTULO DO PLANO: SERVICIOS URBANOS RED ELÉCTRICA BT Y MT. PERFILES LONGITUDINALES		DATA: SETEMBRO 2022	ESCALA: INDICADAS ORIGINAL A3
		Nº PLANO: 6.5.3	FOLLA 2 DE 5



PERFIL LONGITUDINAL
 ESCALAS
 HORIZONTAL
 DIN A3: 1 / 1000
 VERTICAL
 DIN A3: 1 / 200



DATOS	PENDIENTE	-1.32% -3.60% -4.85%				
	TUBERIA	14.72 31.81 30.80				
COTAS	EXCAVACION	90.04	90.04	89.32	88.44	87.60
	COTA ROJA	-1.46	-1.16	-1.39	-1.61	-1.46
	RASANTE	90.10	90.10	89.38	88.50	87.66
	TERRENO	91.50	91.21	90.71	90.05	89.06
DISTANCIAS	A ORIGEN	0.00	20.00	40.00	60.00	77.33
	PARCIALES	0.00	20.00	20.00	20.00	17.33

EJE 43

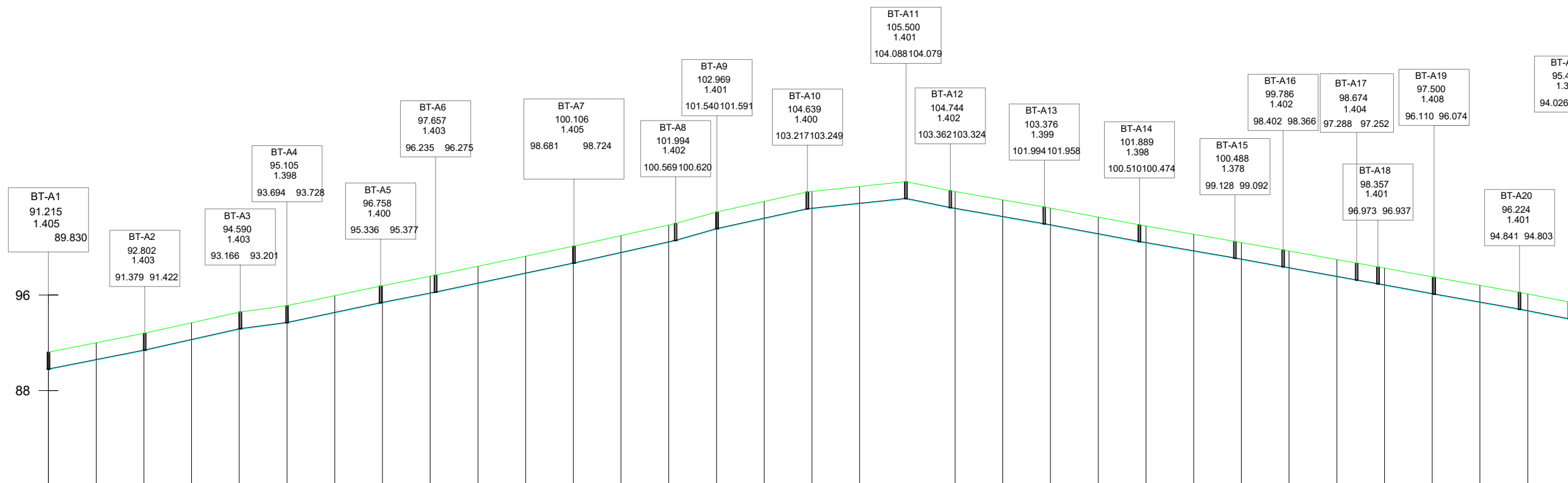
PROXECTO: PROXECTO DE URBANIZACIÓN DA FASE C DO PARQUE DE ACTIVIDADES ECONÓMICAS DE ARTEIXO, A CORUÑA		CONSULTOR: 	
TÍTULO DO PLANO: SERVICIOS URBANOS RED ELÉCTRICA BT Y MT. PERFILES LONGITUDINALES		DATA: SETEMBRO 2022	ESCALA: INDICADAS ORIGINAL A3
		Nº PLANO: 6.5.3	FOLLA...3...DE...5

ESCALAS

HORIZONTAL
 DIN A3: 1 / 2000

VERTICAL
 DIN A3: 1 / 400

P.C. 80.00



DATOS	PENDIENTE																																	
		40.37	39.98	39.61	39.27	23.04	58.02	42.67	17.30	37.92	41.32	18.67	39.38	39.99	39.65	20.09	30.99	8.69	23.68	35.90	21.07													
COTAS	TUBERIA																																	
DISTANCIAS	EXCAVACION																																	
		89.75	90.54	91.32	92.22	93.11	93.65	94.49	95.33	96.11	96.94	97.79	98.63	99.52	100.40	101.50	102.38	103.22	103.63	104.02	103.21	102.52	101.82	101.08	100.34	99.65	98.95	98.23	97.51	96.79	96.06	95.35	94.63	93.95
	COTA ROJA																																	
		-1.47	-1.61	-1.39	-1.46	-1.46	-1.65	-1.68	-1.51	-1.66	-1.32	-1.48	-1.02	-1.38	-1.46	-1.44	-1.50	-1.48	-1.38	-1.11	-1.47	-1.50	-1.52	-1.49	-1.45	-1.46	-1.40	-1.46	-1.44	-1.47	-1.47	-1.46		
RASANTE																																		
	89.81	90.60	91.38	92.28	93.17	93.71	94.55	95.39	96.17	97.00	97.85	98.69	99.58	100.46	101.56	102.44	103.28	103.69	104.08	103.27	102.58	101.88	101.14	100.40	99.71	99.01	98.29	97.57	96.85	96.12	95.41	94.69	94.01	
TERRENO																																		
	91.22	92.14	92.72	93.67	94.57	95.11	96.14	97.01	97.62	98.60	99.10	100.11	100.54	101.78	102.96	103.82	104.72	105.12	105.50	104.60	103.63	103.29	102.57	101.85	101.13	100.40	99.69	98.91	98.26	97.50	96.82	96.10	95.40	
DISTANCIAS	A ORIGEN																																	
		0.00	20.00	40.00	60.00	80.00	100.00	120.00	140.00	160.00	180.00	200.00	220.00	240.00	260.00	280.00	300.00	320.00	340.00	360.00	380.00	400.00	420.00	440.00	460.00	480.00	500.00	520.00	540.00	560.00	580.00	600.00	620.00	637.50
PARCIALES																																		
	0.00	20.00	20.00	20.00	20.00	20.00	20.00	20.00	20.00	20.00	20.00	20.00	20.00	20.00	20.00	20.00	20.00	20.00	20.00	20.00	20.00	20.00	20.00	20.00	20.00	20.00	20.00	20.00	20.00	20.00	20.00	20.00	17.50	

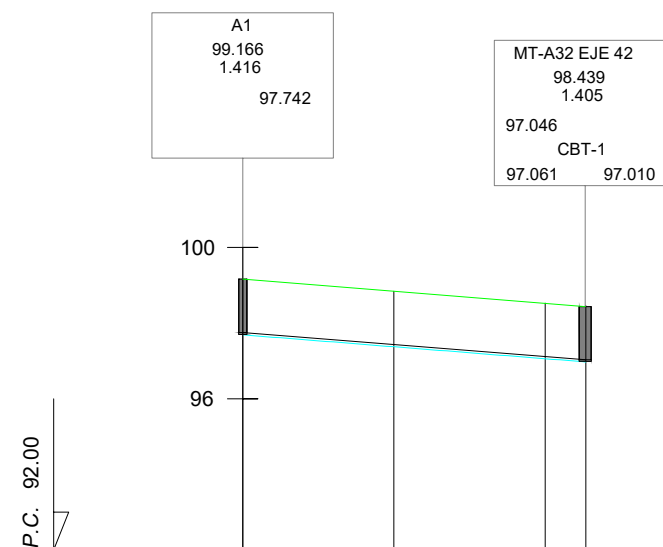
N.PERFIL

EJE 44

PROXECTO: PROXECTO DE URBANIZACIÓN DA FASE C DO PARQUE DE ACTIVIDADES ECONÓMICAS DE ARTEIXO, A CORUÑA	CONSULTOR:
TÍTULO DO PLANO: SERVICIOS URBANOS RED ELÉCTRICA BT Y MT. PERFILES LONGITUDINALES	DATA: SETEMBRO 2022 Nº PLANO: 6.5.3
ESCALA: INDICADAS ORIGINAL A3 FOLLA 4 DE 5	



PERFIL LONGITUDINAL
ESCALAS
 HORIZONTAL
 DIN A3: 1 /1000
 VERTICAL
 DIN A3: 1 /200

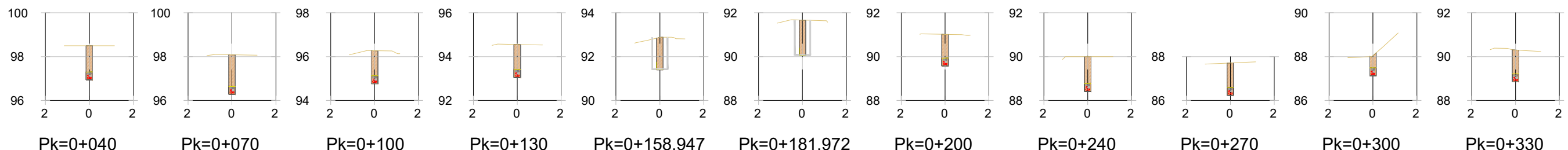
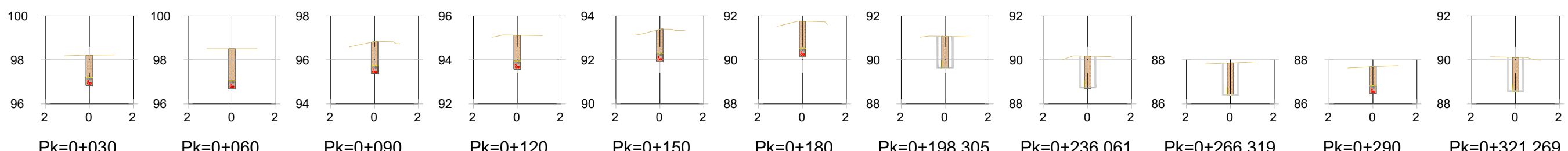
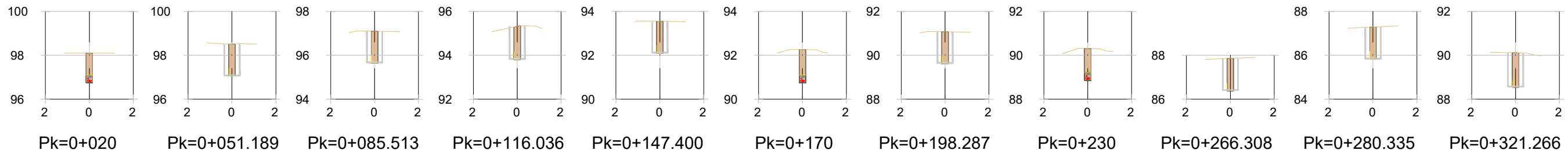
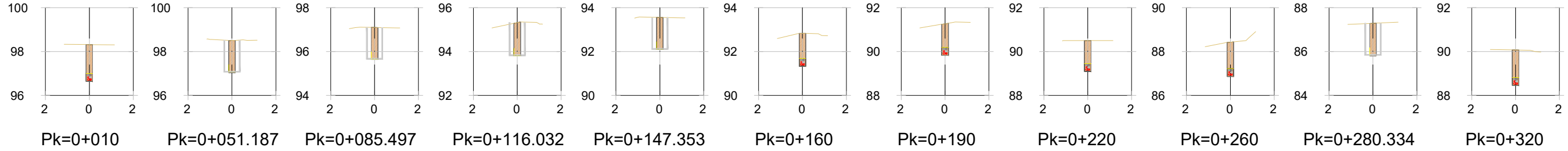
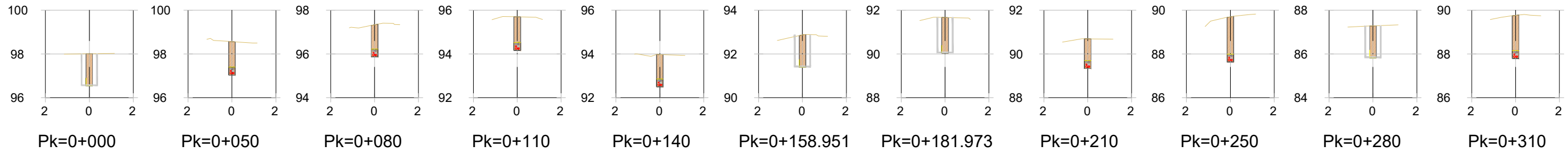


DATOS	PENDIENTE	-1.58%			
	TUBERIA	45.38			
COTAS	EXCAVACION	0.00	97.37	97.06	96.97
	COTA ROJA	0.00	-1.63	-1.47	-1.49
	RASANTE		97.43	97.12	97.03
	TERRENO	99.17	99.00	98.53	98.46
DISTANCIAS	A ORIGEN	0.00	20.00	40.00	45.38
	PARCIALES	0.00	20.00	20.00	5.38
N.PERFIL					

EJE 45

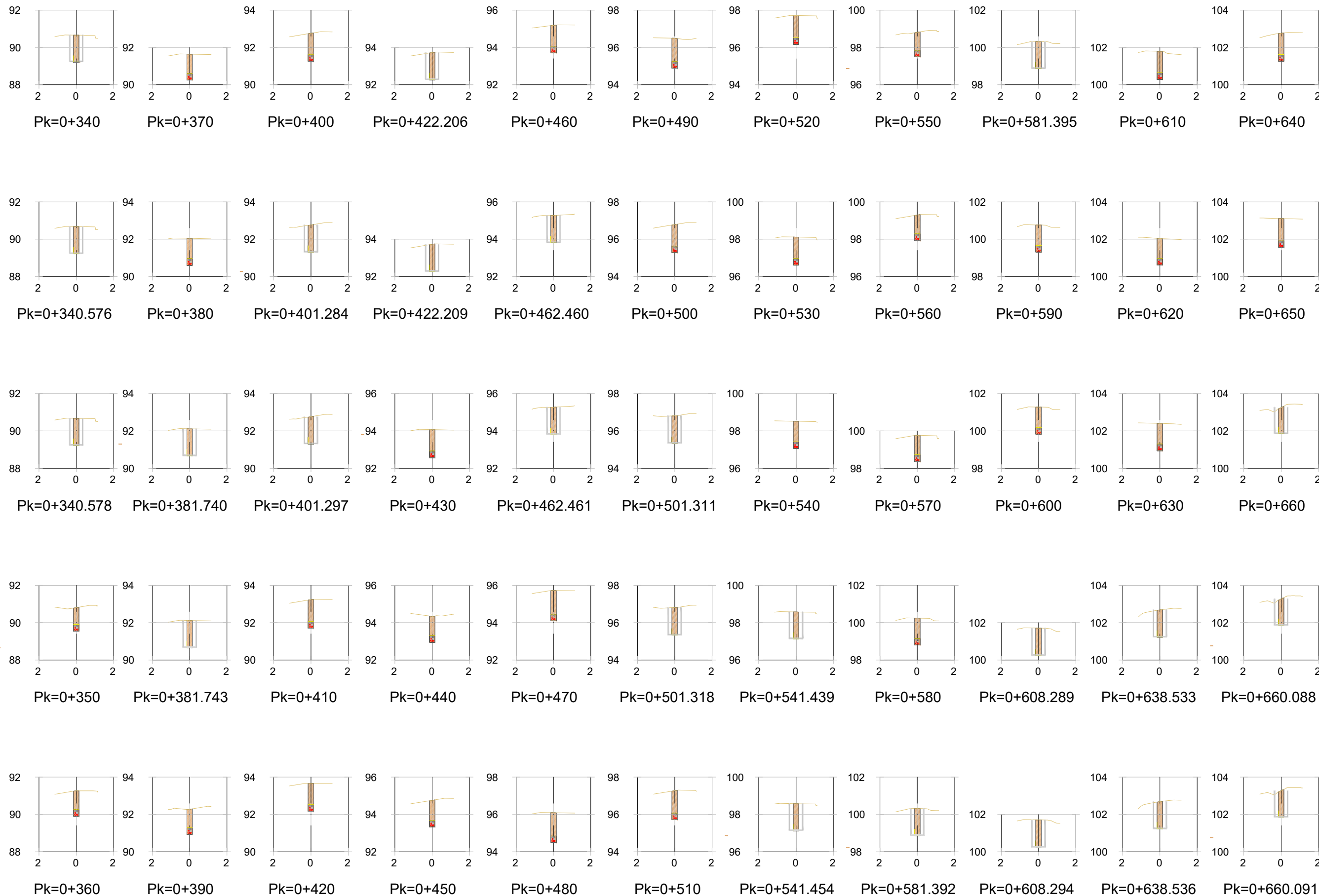
PROXECTO: PROXECTO DE URBANIZACIÓN DA FASE C DO PARQUE DE ACTIVIDADES ECONÓMICAS DE ARTEIXO, A CORUÑA		CONSULTOR:	
TÍTULO DO PLANO: SERVICIOS URBANOS RED ELÉCTRICA BT Y MT. PERFILES LONGITUDINALES		DATA: SETEMBRO 2022	ESCALA: INDICADAS ORIGINAL A3
		Nº PLANO: 6.5.3	FOLLA _5_ DE _5_





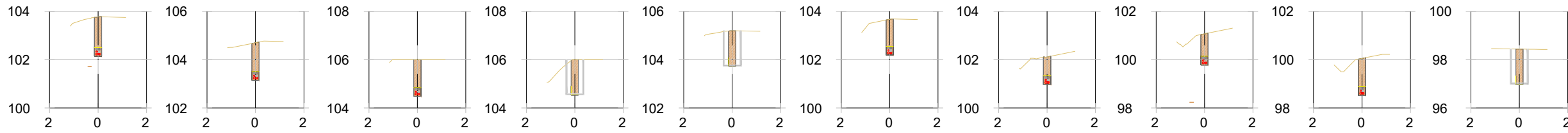
RAMAL 42

PROXECTO: PROXECTO DE URBANIZACIÓN DA FASE C DO PARQUE DE ACTIVIDADES ECONÓMICAS DE ARTEIXO, A CORUÑA		CONSULTOR: 	
TÍTULO DO PLANO: SERVICIOS URBANOS RED ELÉCTRICA BT Y MT. PERFILES TRANSVERSALES		DATA: SETEMBRO 2022	ESCALA: 1:100 <small>ORIGINAL A3</small>
		Nº PLANO: 6.5.4	FOLLA 1 DE 8

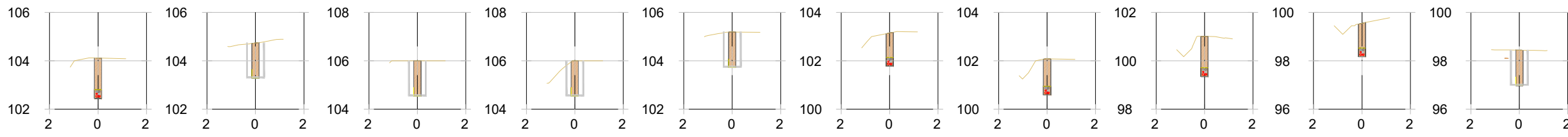


RAMAL 42

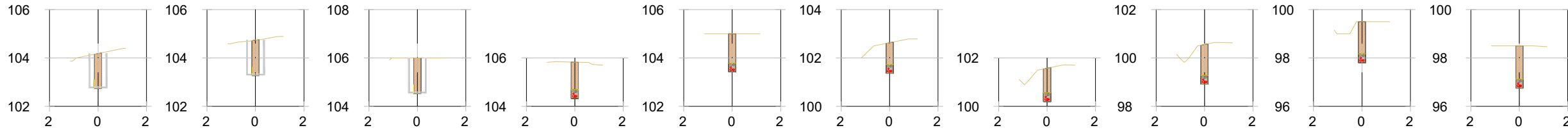
PROXECTO: PROXECTO DE URBANIZACIÓN DA FASE C DO PARQUE DE ACTIVIDADES ECONÓMICAS DE ARTEIXO, A CORUÑA		CONSULTOR:	
TÍTULO DO PLANO: SERVICIOS URBANOS RED ELÉCTRICA BT Y MT. PERFILES TRANSVERSALES		DATA: SETEMBRO 2022	ESCALA: 1:100 ORIGINAL A3
		Nº PLANO: 6.5.4	FOLLA...2...DE...8



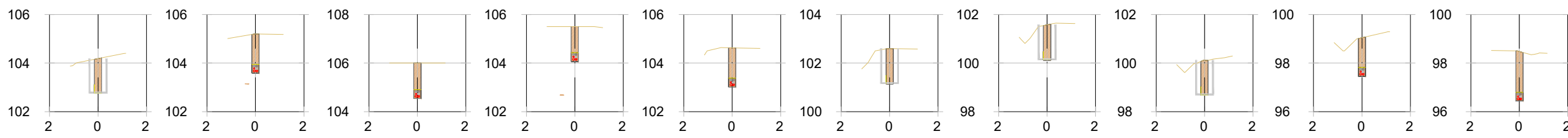
Pk=0+670 Pk=0+700 Pk=0+730 Pk=0+752.157 Pk=0+782.804



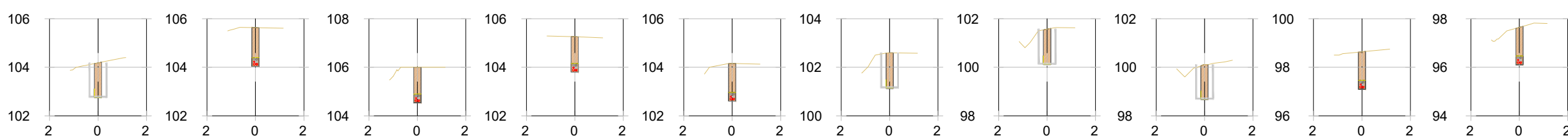
Pk=0+820 Pk=0+850 Pk=0+880 Pk=0+910 Pk=0+953.476



Pk=0+680 Pk=0+703.285 Pk=0+731.081 Pk=0+752.158 Pk=0+782.832



Pk=0+830 Pk=0+860 Pk=0+890 Pk=0+920 Pk=0+953.480



Pk=0+690 Pk=0+703.287 Pk=0+731.090 Pk=0+760 Pk=0+790



Pk=0+840 Pk=0+870 Pk=0+900 Pk=0+930 Pk=0+960

Pk=0+690.147 Pk=0+710 Pk=0+740 Pk=0+770 Pk=0+800

Pk=0+845.692 Pk=0+872.179 Pk=0+905.776 Pk=0+940 Pk=0+970

Pk=0+810 Pk=0+845.696 Pk=0+872.180 Pk=0+905.777 Pk=0+950

Pk=0+980 Pk=0+950 Pk=0+920 Pk=0+890 Pk=0+860

RAMAL 42

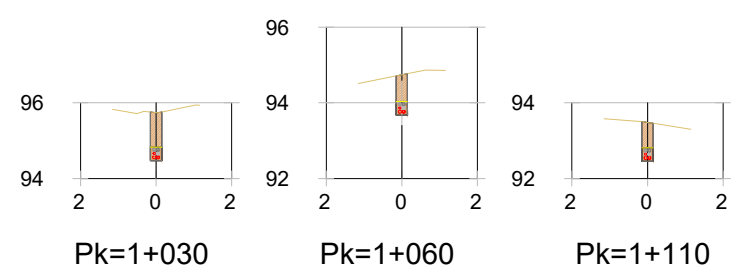
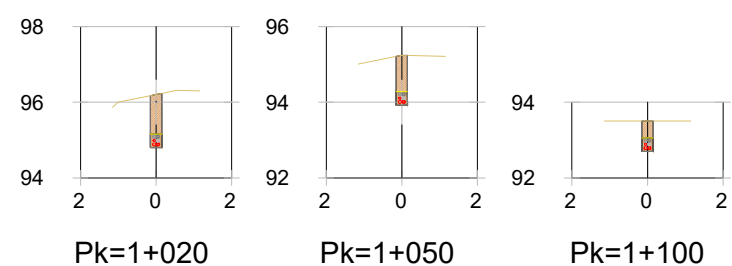
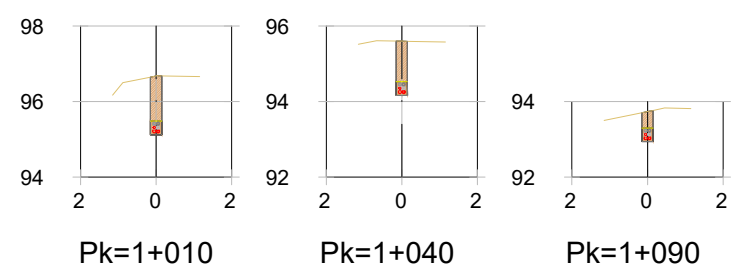
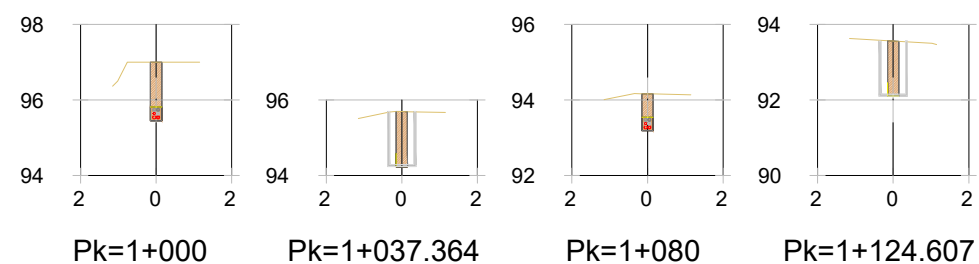
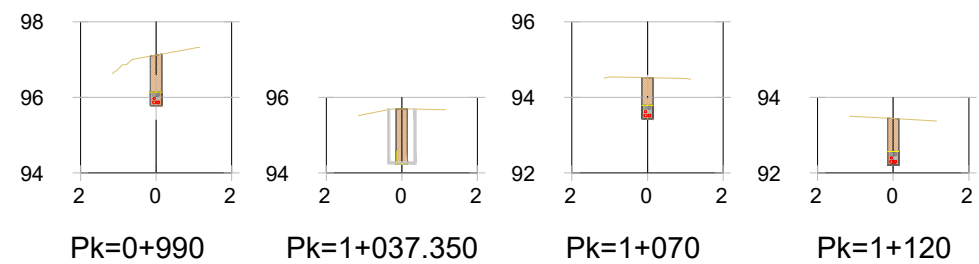
PROXECTO: PROXECTO DE URBANIZACIÓN DA FASE C DO PARQUE DE ACTIVIDADES ECONÓMICAS DE ARTEIXO, A CORUÑA		CONSULTOR: 	
TÍTULO DO PLANO: SERVICIOS URBANOS RED ELÉCTRICA BT Y MT. PERFILES TRANSVERSALES		DATA: SETEMBRO 2022	ESCALA: 1:100
		Nº PLANO: 6.5.4	FOLLA...3...DE...8

Diligencia pola que se fai constar que o documento coincide co contido no expediente aprobado inicialmente o 07/02/2022.
 Xefe do Servizo de Planificación e Ordenación do Solo
 Alberto Feijoo Rodríguez



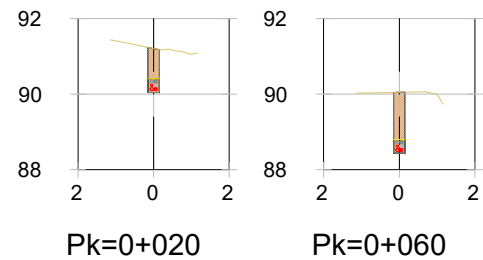
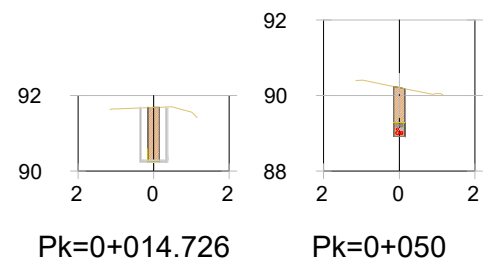
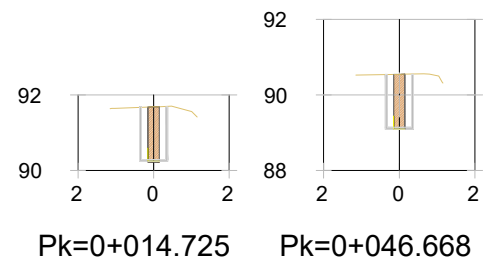
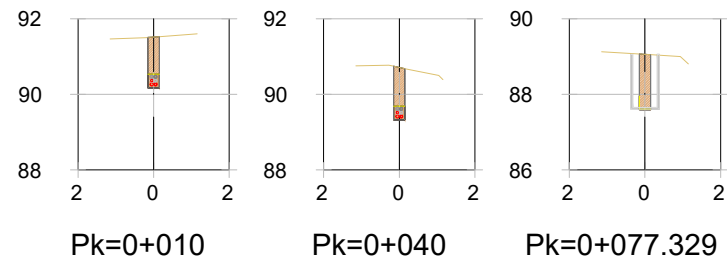
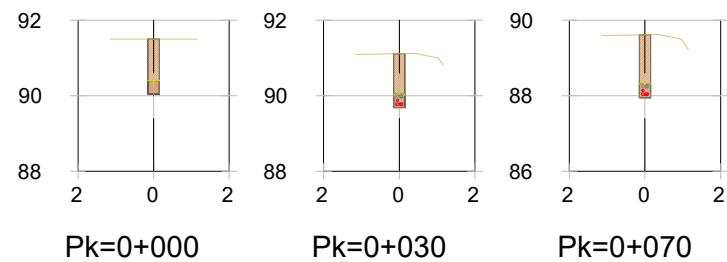
CVE: HdpU6xIpb5A1
 Verificación: https://sede.xunta.gal/cve







RAMAL 42

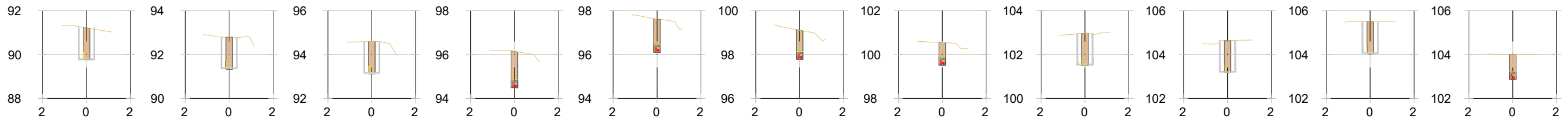
PROXECTO: PROXECTO DE URBANIZACIÓN DA FASE C DO PARQUE DE ACTIVIDADES ECONÓMICAS DE ARTEIXO, A CORUÑA		CONSULTOR:	
TÍTULO DO PLANO: SERVICIOS URBANOS RED ELÉCTRICA BT Y MT. PERFILES TRANSVERSALES		DATA: SETEMBRO 2022	ESCALA: 1:100 <small>ORIGINAL A3</small>
		Nº PLANO: 6.5.4	FOLLA...4...DE...8...



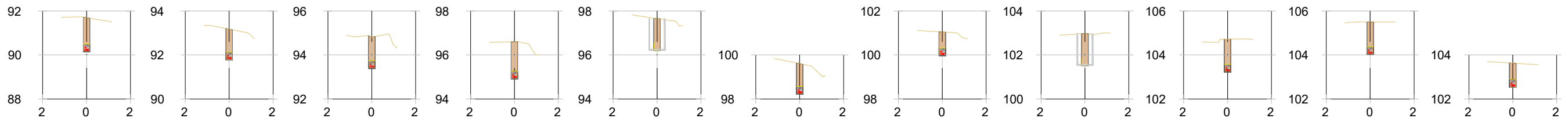
RAMAL 43

			
PROXECTO: PROXECTO DE URBANIZACIÓN DA FASE C DO PARQUE DE ACTIVIDADES ECONÓMICAS DE ARTEIXO, A CORUÑA		CONSULTOR:	
TÍTULO DO PLANO: SERVICIOS URBANOS RED ELÉCTRICA BT Y MT. PERFILES TRANSVERSALES		DATA: SETEMBRO 2022	ESCALA: 1:100 <small>ORIGINAL A3</small>
		Nº PLANO: 6.5.4	FOLLA 5 DE 8

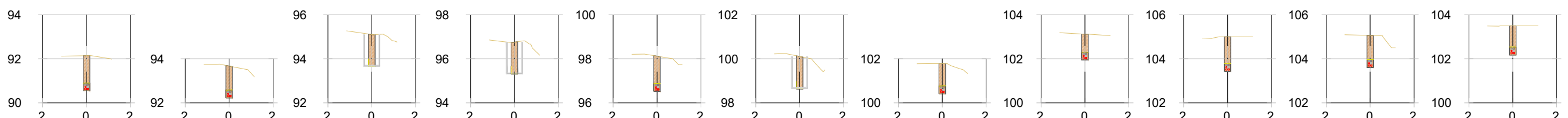




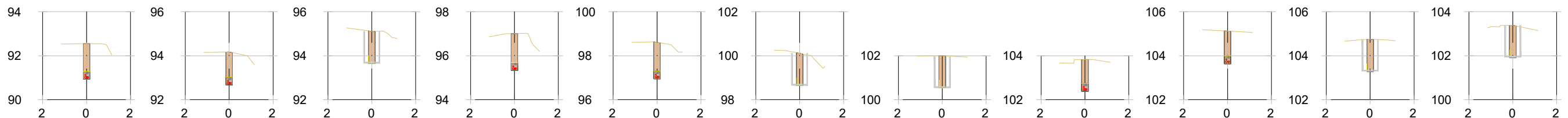
Pk=0+000 Pk=0+040.376 Pk=0+080.390 Pk=0+120 Pk=0+160 Pk=0+200 Pk=0+240 Pk=0+280 Pk=0+318.119 Pk=0+359.429 Pk=0+390



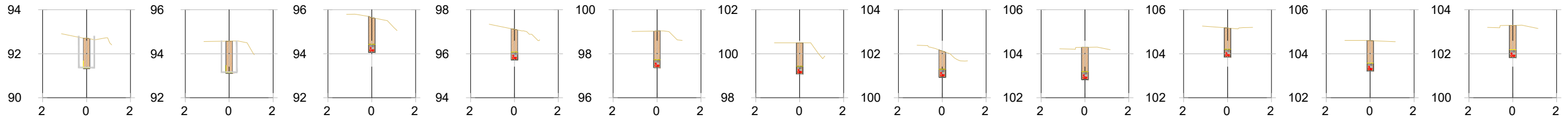
Pk=0+010 Pk=0+050 Pk=0+090 Pk=0+130 Pk=0+162.260 Pk=0+210 Pk=0+250 Pk=0+280.198 Pk=0+320 Pk=0+360 Pk=0+400



Pk=0+020 Pk=0+060 Pk=0+099.979 Pk=0+139.225 Pk=0+170 Pk=0+220 Pk=0+260 Pk=0+290 Pk=0+330 Pk=0+370 Pk=0+410



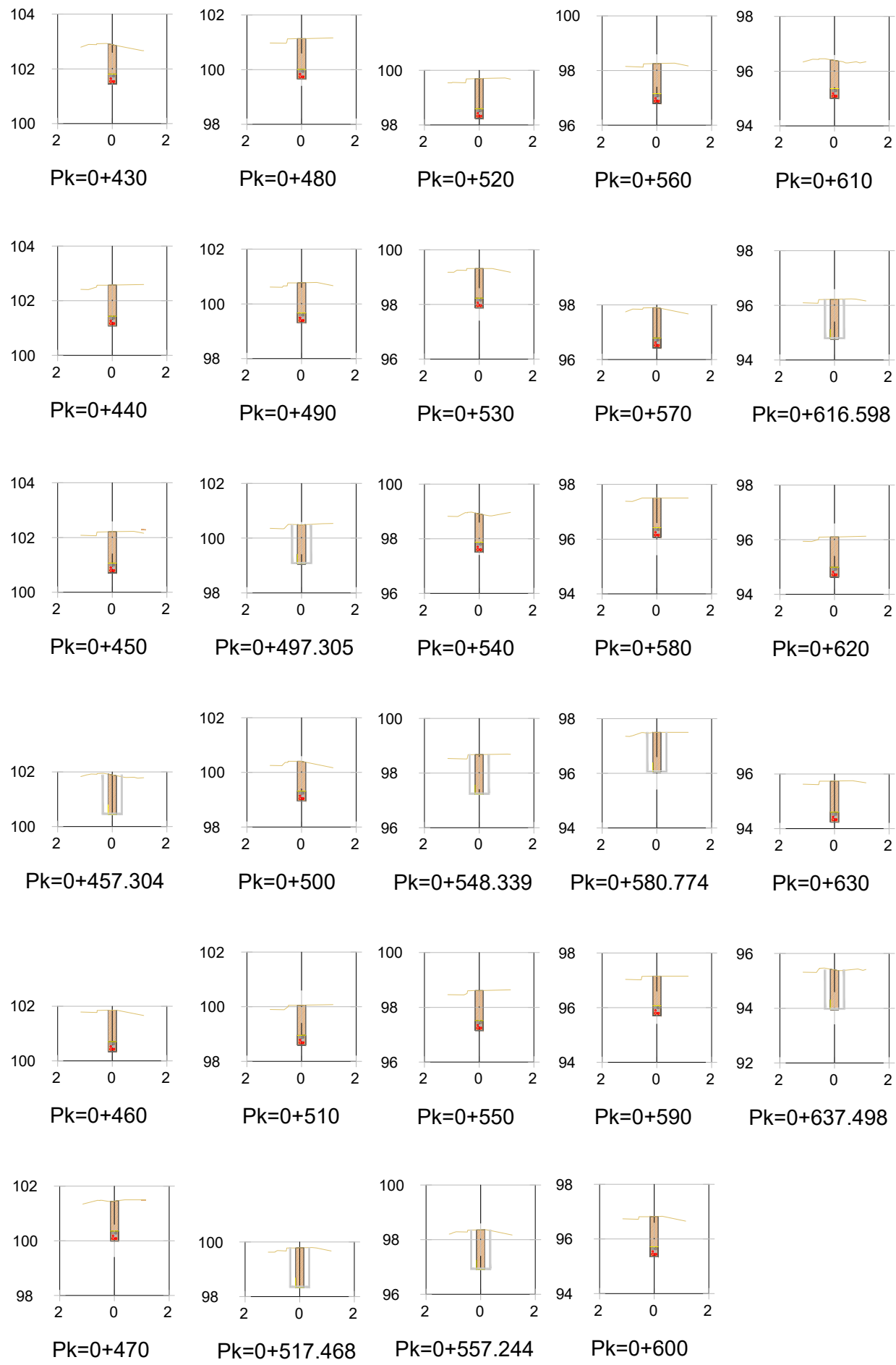
Pk=0+030 Pk=0+070 Pk=0+100 Pk=0+140 Pk=0+180 Pk=0+220.283 Pk=0+262.904 Pk=0+300 Pk=0+340 Pk=0+378.005 Pk=0+417.421



Pk=0+040 Pk=0+080 Pk=0+110 Pk=0+150 Pk=0+190 Pk=0+230 Pk=0+270 Pk=0+310 Pk=0+350 Pk=0+380 Pk=0+420

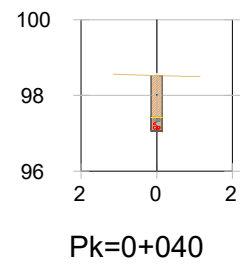
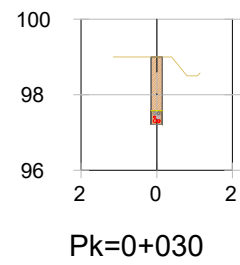
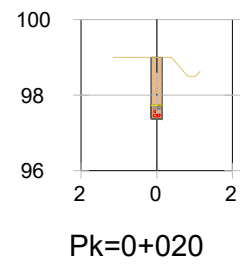
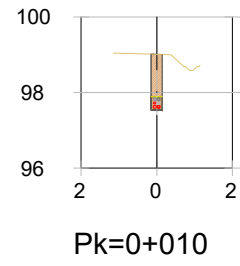
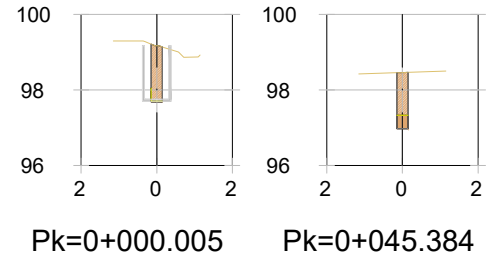
RAMAL 44

PROXECTO: PROXECTO DE URBANIZACIÓN DA FASE C DO PARQUE DE ACTIVIDADES ECONÓMICAS DE ARTEIXO, A CORUÑA		CONSULTOR:	
TÍTULO DO PLANO: SERVICIOS URBANOS RED ELÉCTRICA BT Y MT. PERFILES TRANSVERSALES		DATA: SETEMBRO 2022	ESCALA: 1:100 <small>ORIGINAL A3</small>
		Nº PLANO: 6.5.4	FOLLA 6_DE 8





RAMAL 44

PROXECTO: PROXECTO DE URBANIZACIÓN DA FASE C DO PARQUE DE ACTIVIDADES ECONÓMICAS DE ARTEIXO, A CORUÑA	CONSULTOR:
TÍTULO DO PLANO: SERVICIOS URBANOS RED ELÉCTRICA BT Y MT. PERFILES TRANSVERSALES	DATA: SETEMBRO 2022 Nº PLANO: 6.5.4
ESCALA: 1:100 ORIGINAL A-3 FOLLA 7 DE 8	



RAMAL 45

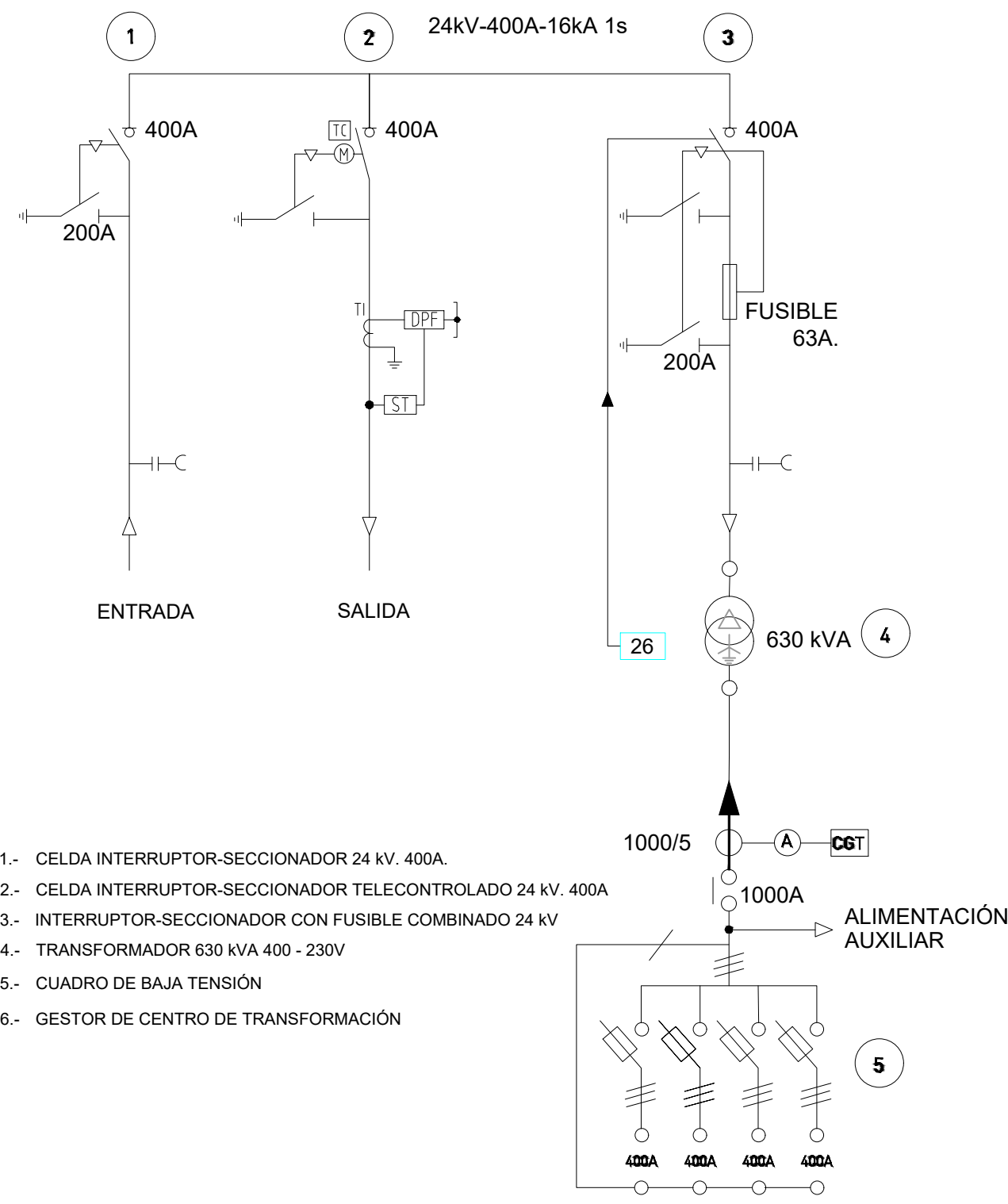
			
PROXECTO: PROXECTO DE URBANIZACIÓN DA FASE C DO PARQUE DE ACTIVIDADES ECONÓMICAS DE ARTEIXO, A CORUÑA		CONSULTOR:	
TÍTULO DO PLANO: SERVICIOS URBANOS RED ELÉCTRICA BT Y MT. PERFILES TRANSVERSALES		DATA: SETEMBRO 2022	ESCALA: 1:100 <small>ORIGINAL A3</small>
		Nº PLANO: 6.5.4	FOLLA ... 8 ... DE ... 8 ...

Diligencia para que se fai constar que o documento coincide co contido no expediente aprobado inicialmente o 07/12/2022.
 Xefe do Servizo de Planificación e Ordenación do Solo
 Alberto Feijoo Rodríguez



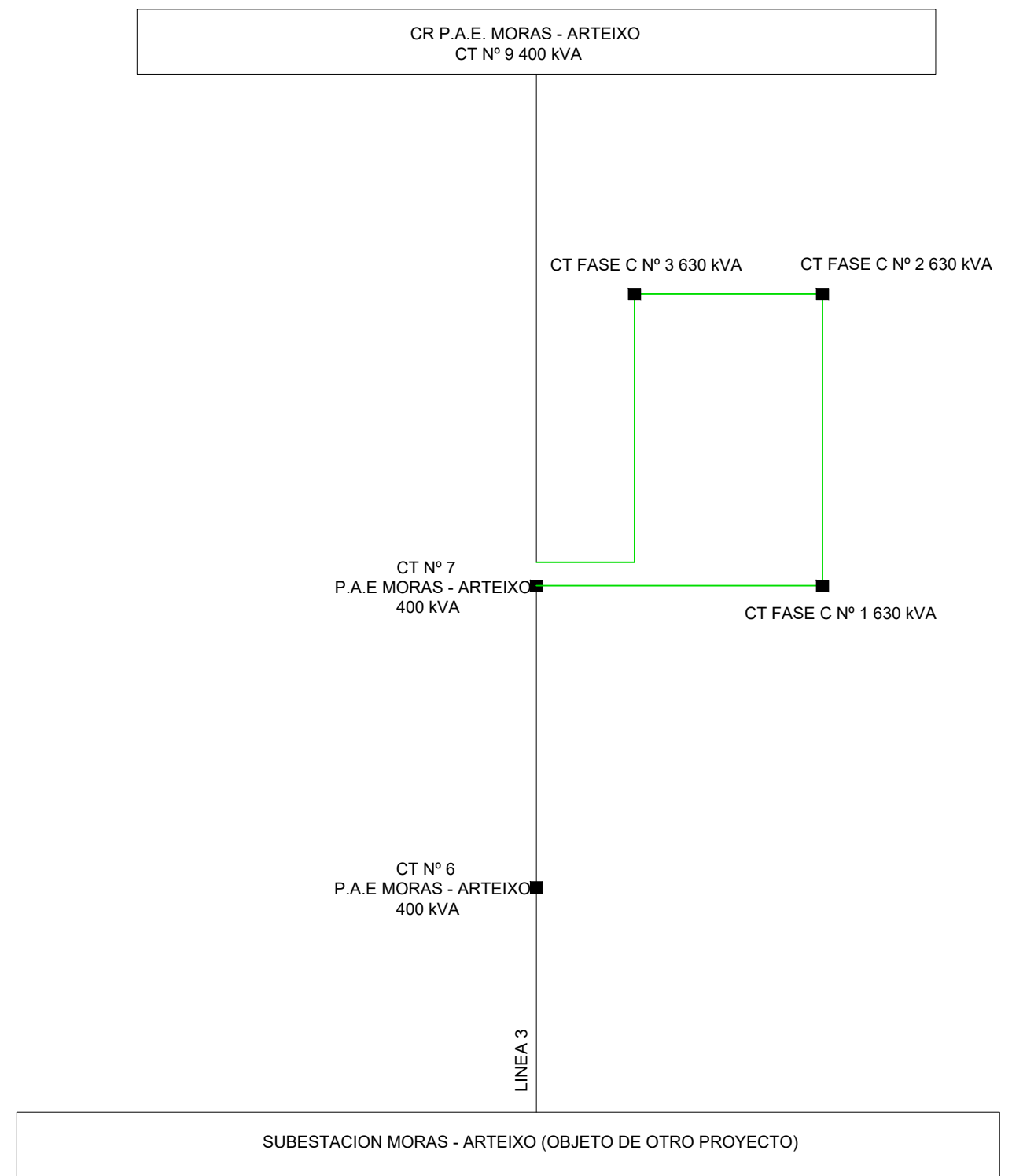
CVE: H4p1u6x1b5A1
 Verificación: <https://sede.xunta.gal/cve>





- 1.- CELDA INTERRUPTOR-SECCIONADOR 24 kV. 400A.
- 2.- CELDA INTERRUPTOR-SECCIONADOR TELECONTROLADO 24 kV. 400A
- 3.- INTERRUPTOR-SECCIONADOR CON FUSIBLE COMBINADO 24 kV
- 4.- TRANSFORMADOR 630 kVA 400 - 230V
- 5.- CUADRO DE BAJA TENSIÓN
- 6.- GESTOR DE CENTRO DE TRANSFORMACIÓN

ESQUEMA UNIFILAR CT

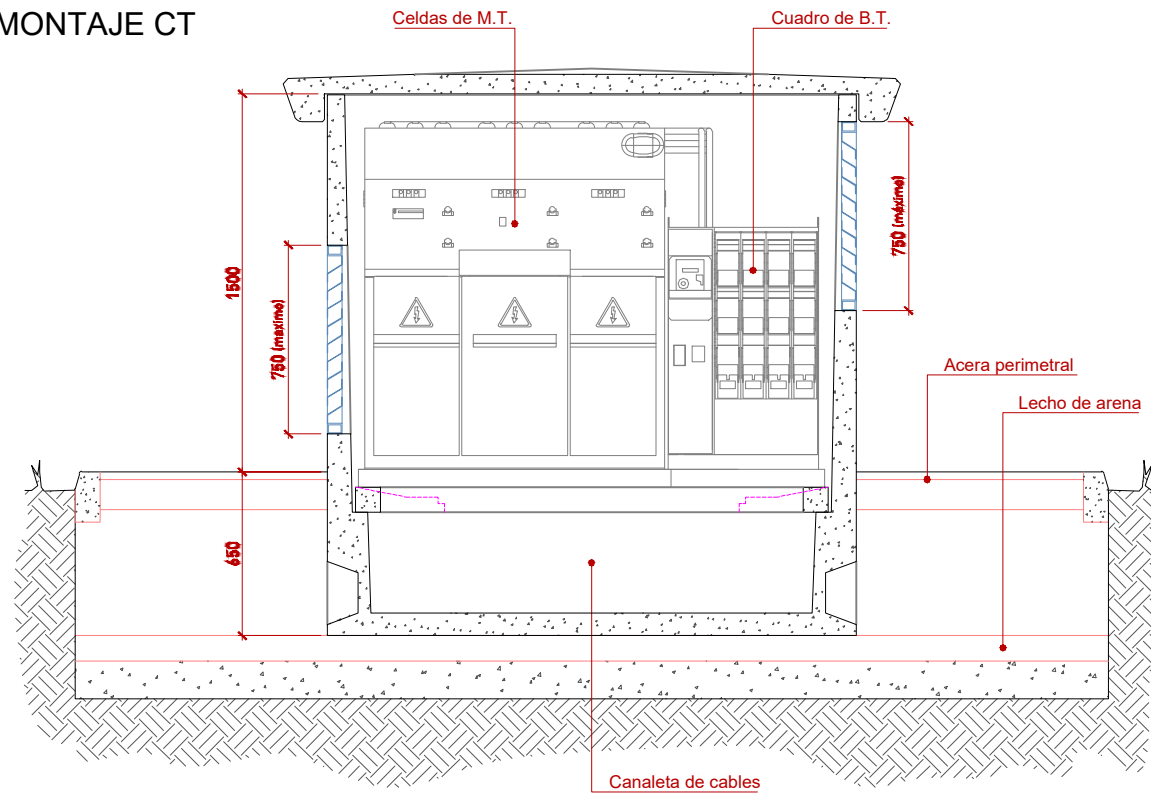


ESQUEMA UNIFILAR MT

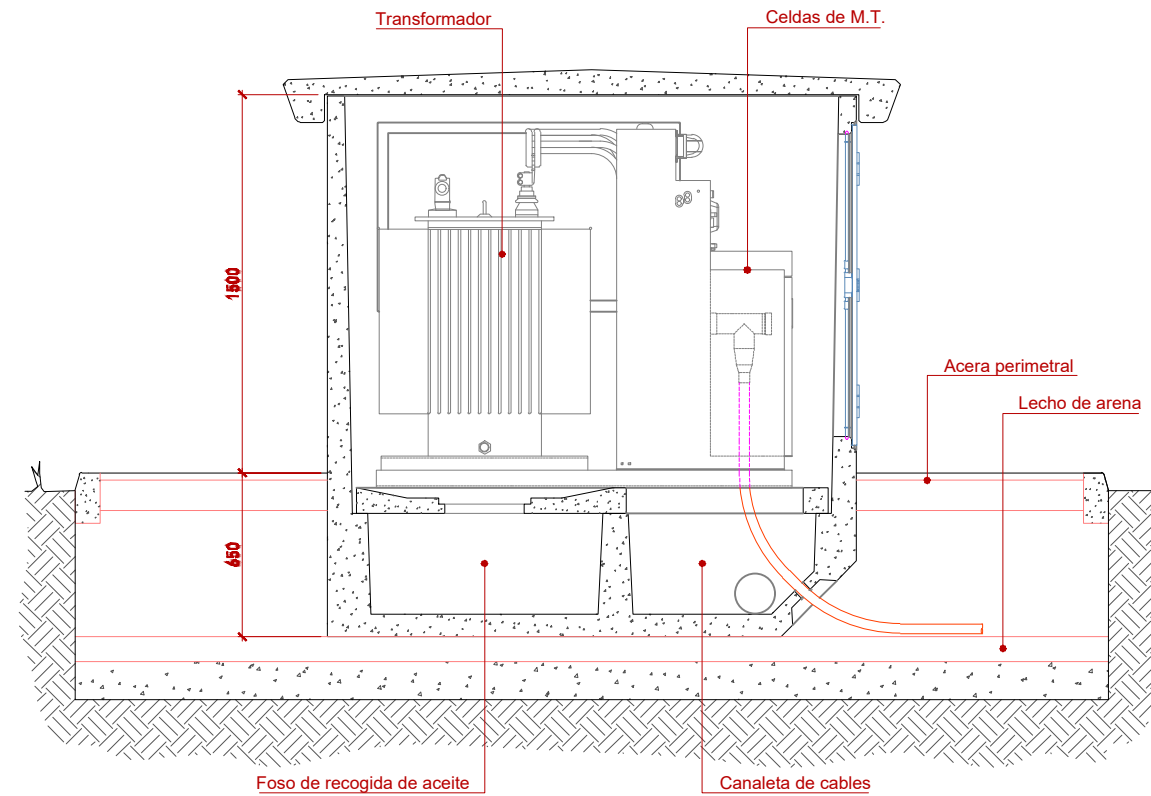
PROXECTO: PROXECTO DE URBANIZACIÓN DA FASE C DO PARQUE DE ACTIVIDADES ECONÓMICAS DE ARTEIXO. A CORUÑA		CONSULTOR: 	
TÍTULO DO PLANO: SERVICIOS URBANOS RED ELÉCTRICA BT Y MT. DETALLES. ESQUEMAS UNIFILARES		DATA: SETEMBRO 2022	ESCALA: 1:100 <small>ORIGINAL A3</small>
Nº PLANO: 6.5.5		FOLLA 1 DE 6	



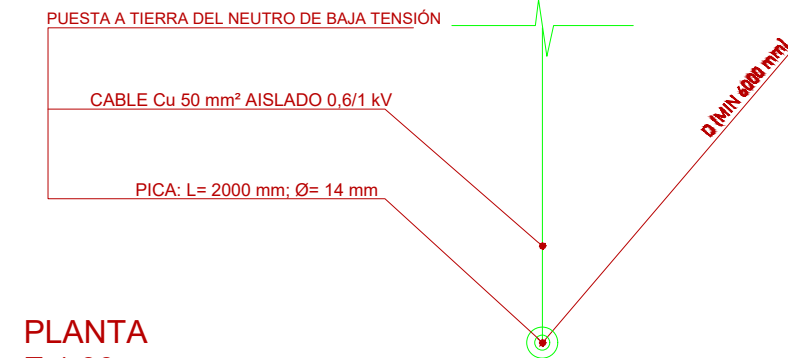
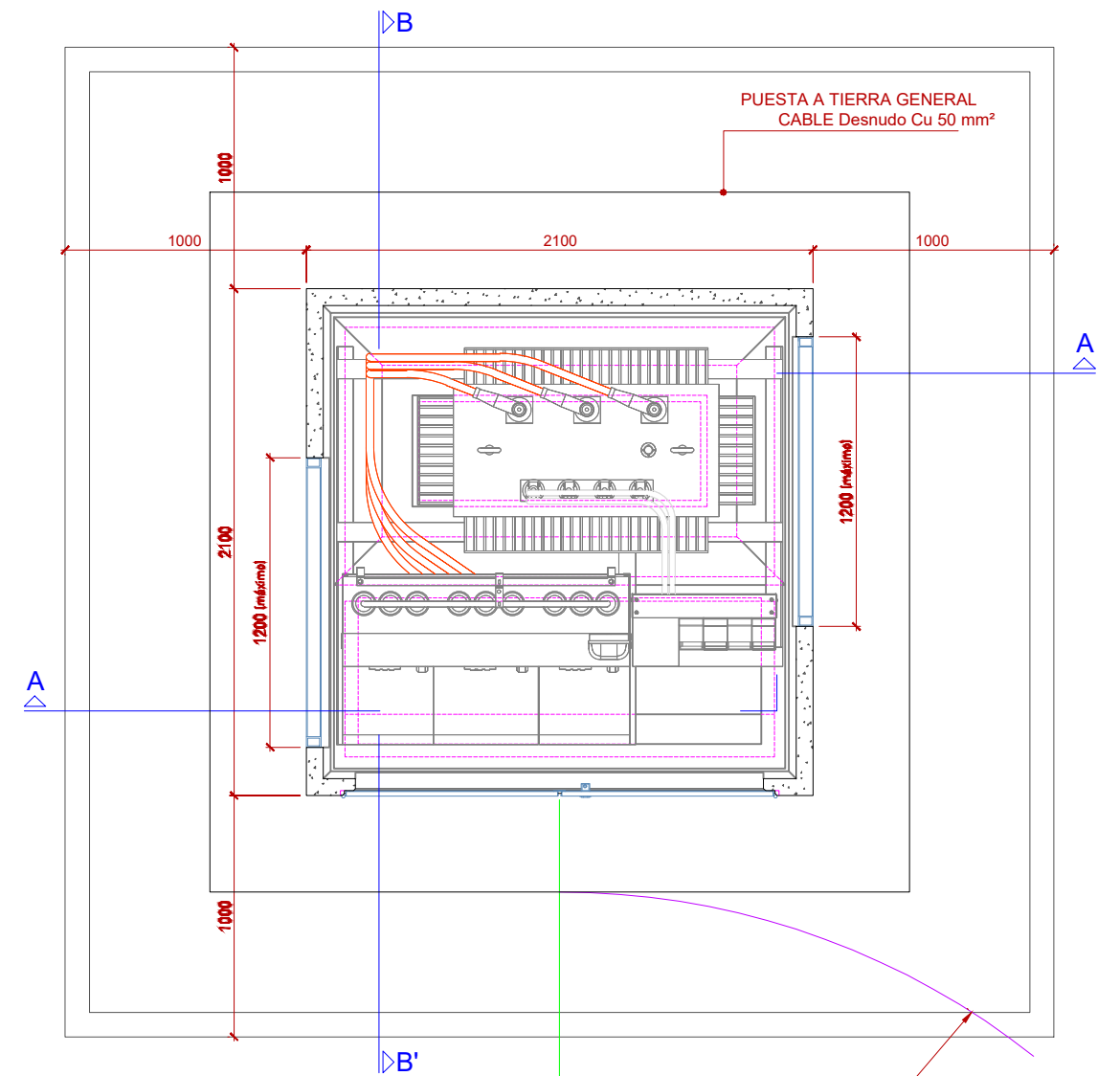
MONTAJE CT



SECCIÓN A-A'
E 1:30



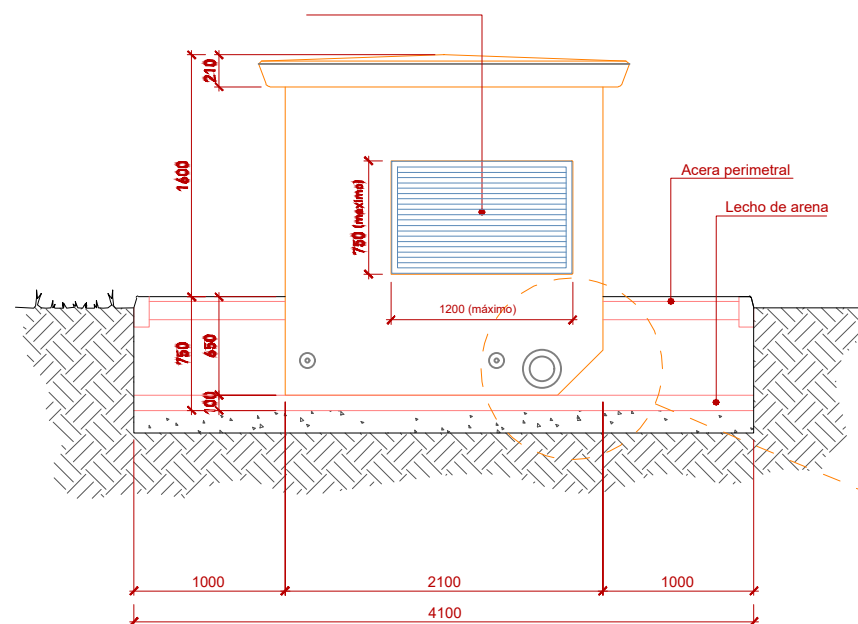
SECCIÓN B-B'
E 1:30



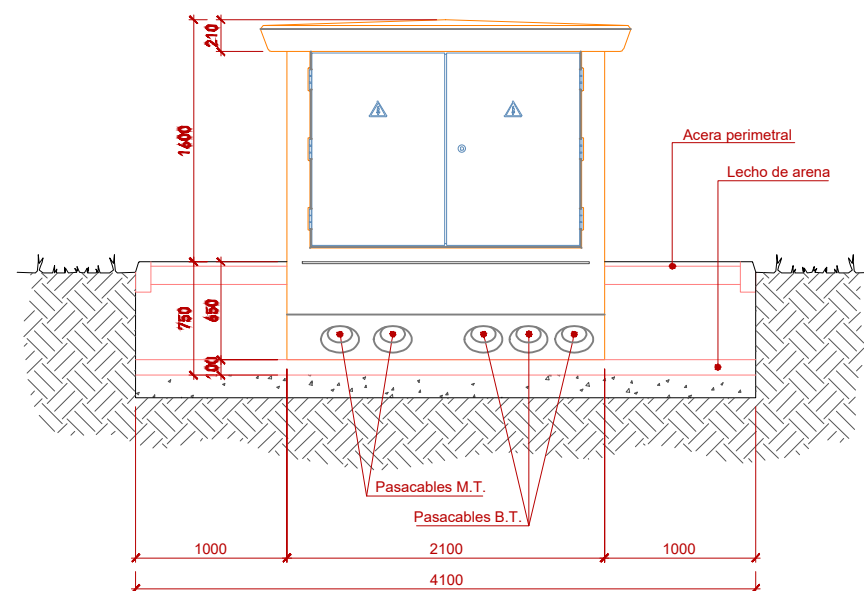
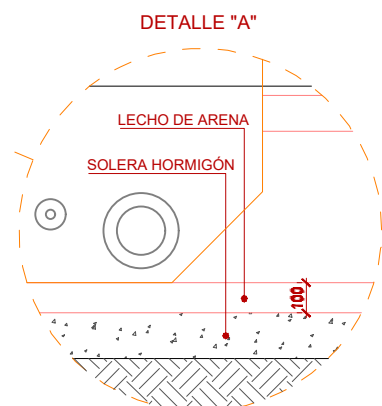
PLANTA
E 1:30

- PUESTA A TIERRA GENERAL: 25-25/5/00 (s/R.UNESA) ajustada a las dimensiones del CTEP
- PUESTA A TIERRA DEL NEUTRO DE BAJA TENSION: El embarrado de neutro del cuadro de baja tensión se conectará a una pica, debiéndose garantizar que la resistencia total de puesta a tierra del neutro de la red de distribución de baja tensión sea inferior a 37 Ω.
- D: DISTANCIA DE SEPARACIÓN ENTRE ELECTRODOS (MINIMO 6 M)

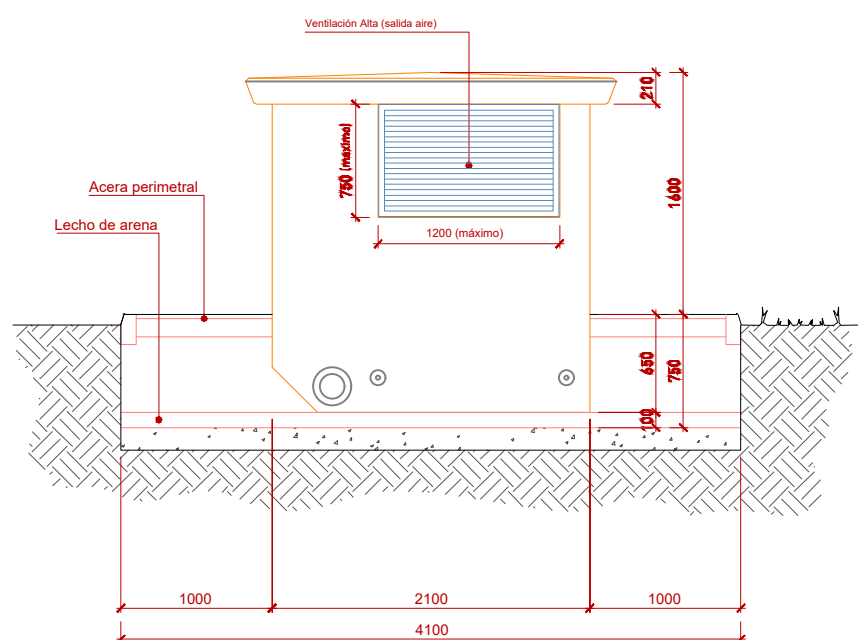
PROXECTO: PROXECTO DE URBANIZACIÓN DA FASE C DO PARQUE DE ACTIVIDADES ECONÓMICAS DE ARTEIXO, A CORUÑA		CONSULTOR: 	
TÍTULO DO PLANO: SERVICIOS URBANOS RED ELÉCTRICA BT Y MT. DETALLES. MONTAJE CT		DATA: SETEMBRO 2022	ESCALA: 1:30 <small>ORIGINAL A3</small>
Nº PLANO: 6.5.5		FOLLA...2...DE...6	



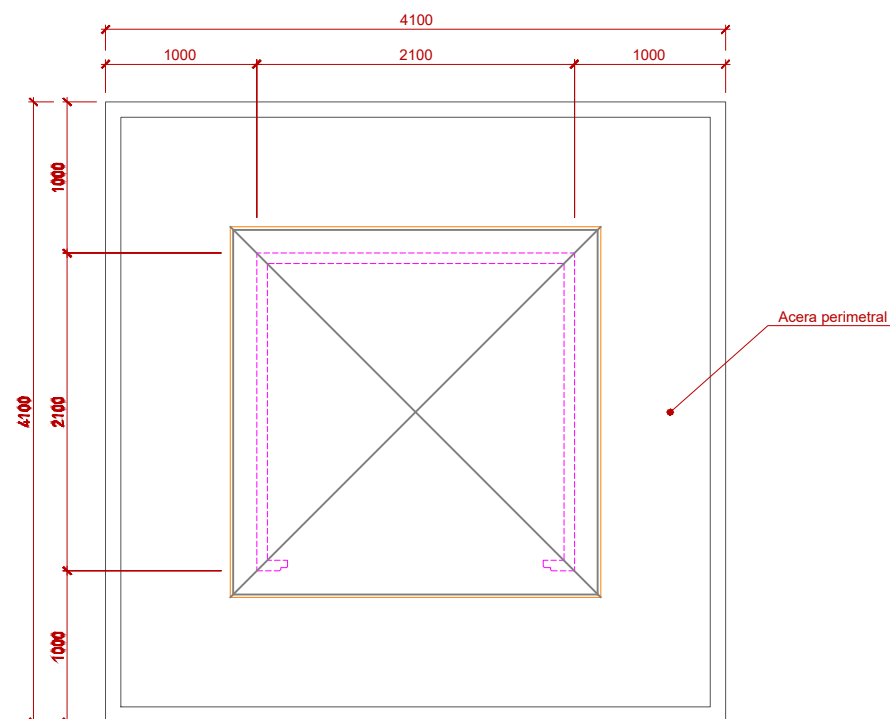
ALZADO LATERAL IZQUIERDO



ALZADO FRONTAL



ALZADO LATERAL DERECHO



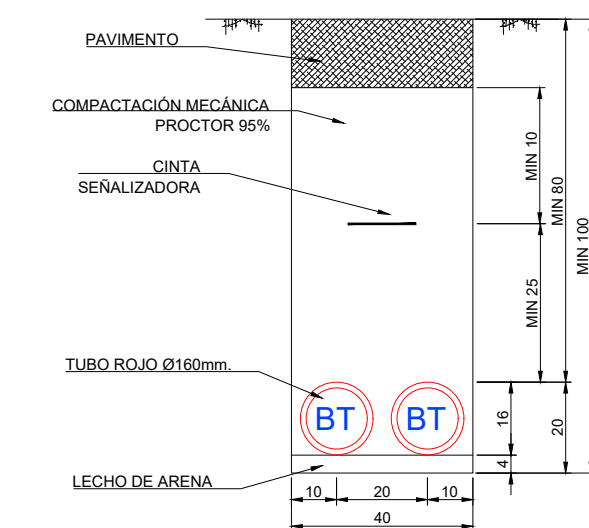
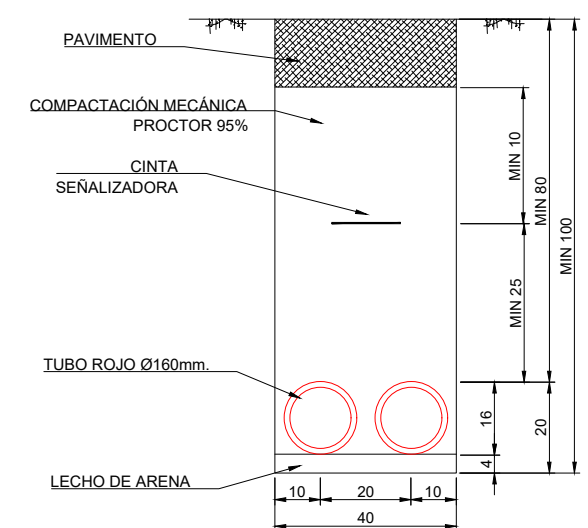
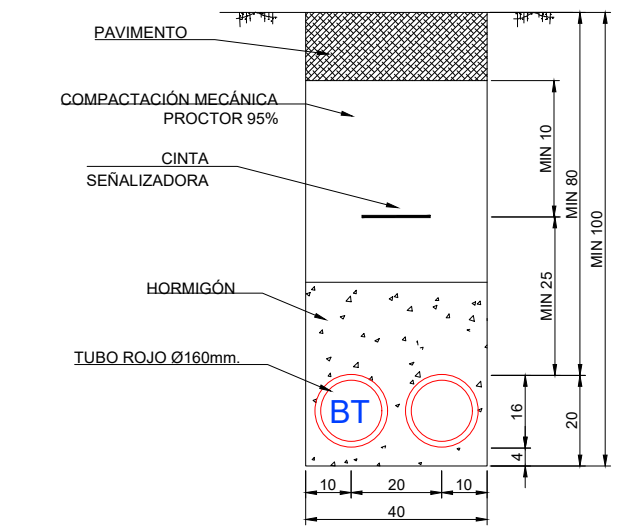
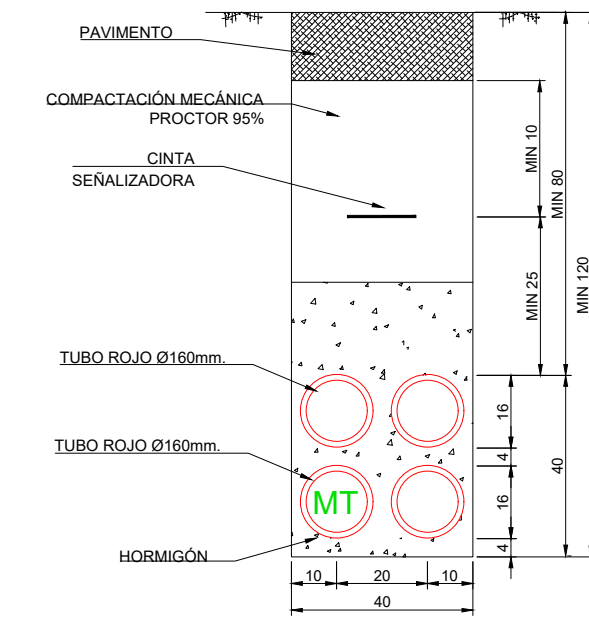
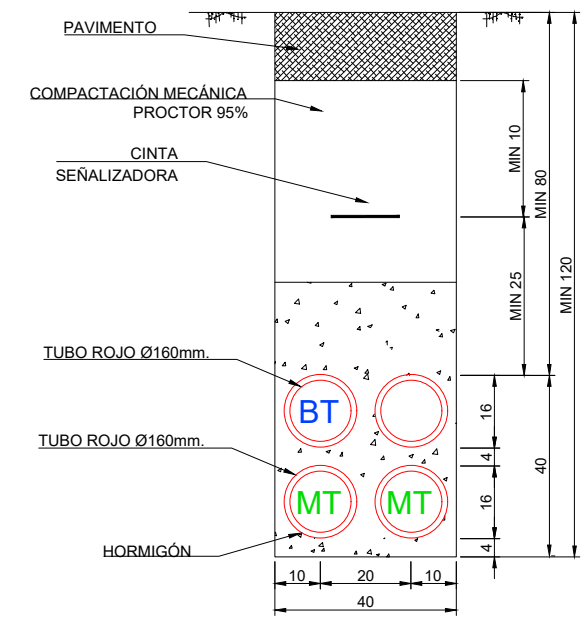
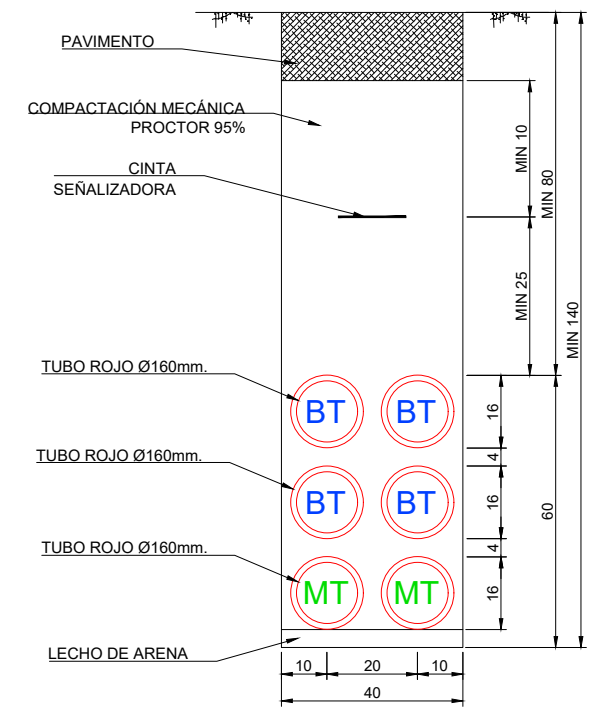
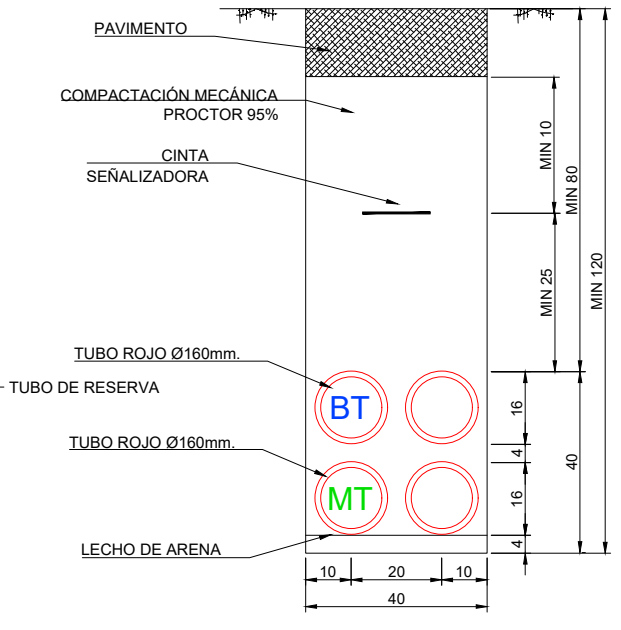
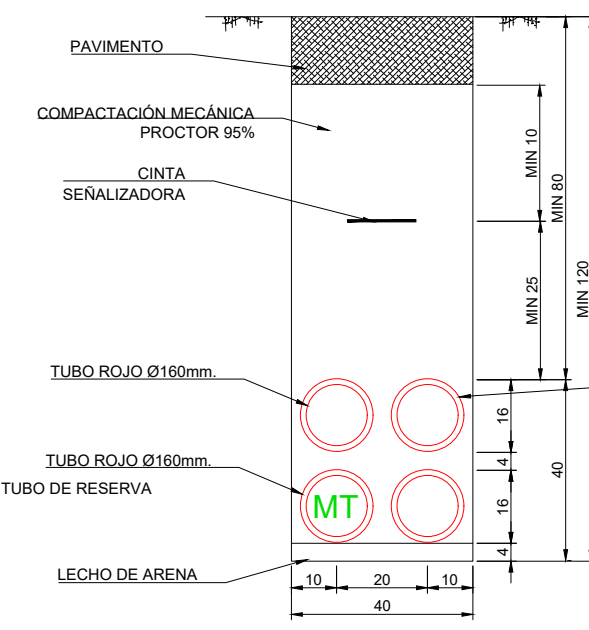
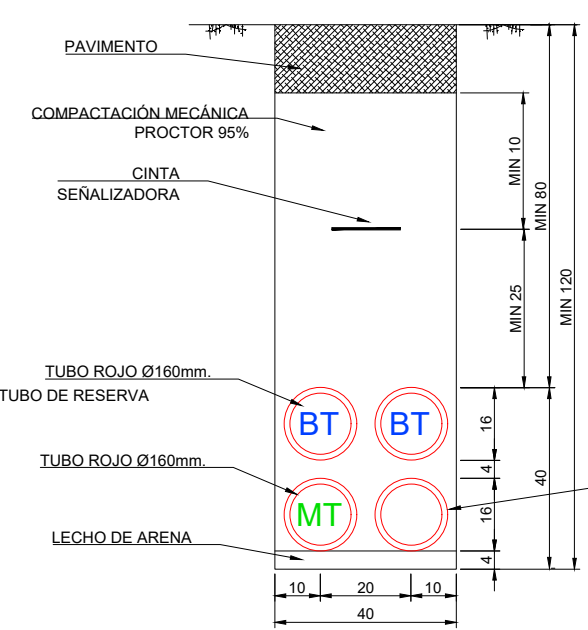
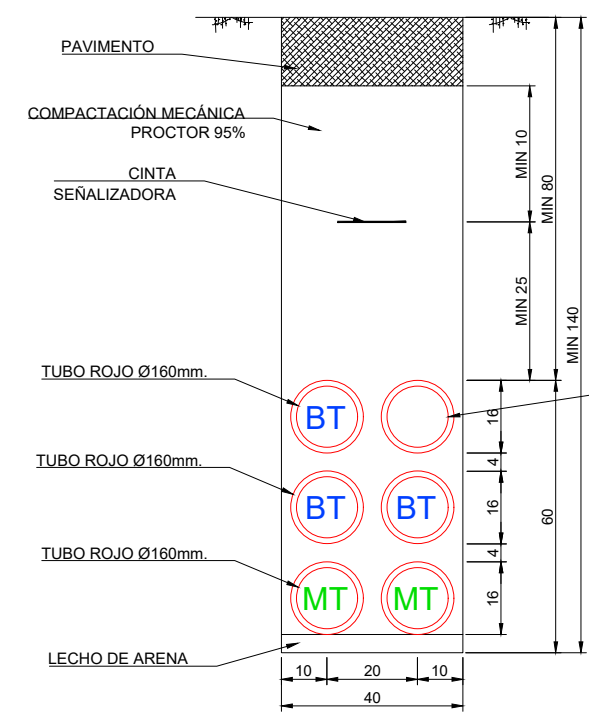
PLANTA EDIFICIO Y ACERA PERIMETRAL

NOTA:

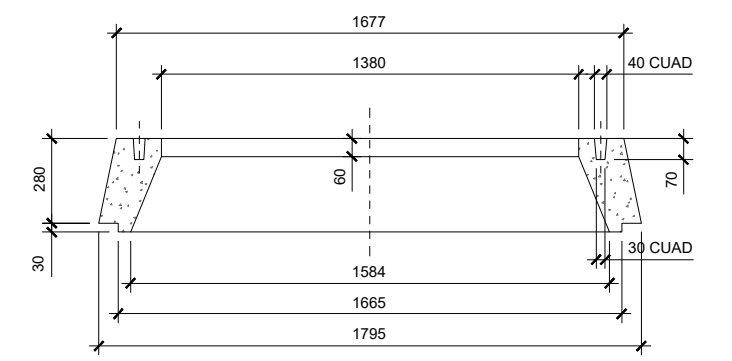
- La plataforma de asiento del Centro de Transformación será completamente horizontal.
- En el fondo de la excavación (exista o no solera) se dispondrá de un lecho de arena lavada y nivelada de 10 cm de espesor.
- En terrenos de baja resistencia o no compactados se recomienda, previo al lecho de arena nivelada, la construcción de solera de hormigón (VER DETALLE "A").
- En terrenos con fuerte pendiente la excavación se realizará de forma que se alcance una plataforma de asiento en zona

PROXECTO: PROXECTO DE URBANIZACIÓN DA FASE C DO PARQUE DE ACTIVIDADES ECONÓMICAS DE ARTEIXO, A CORUÑA		CONSULTOR: 	
TÍTULO DO PLANO: SERVICIOS URBANOS RED ELÉCTRICA BT Y MT. DETALLES. OBRA CIVIL CT		DATA: SETEMBRO 2022	ESCALA: 1:50 ORIGINAL A3
Nº PLANO: 6.5.5		FOLLA 3 DE 6	

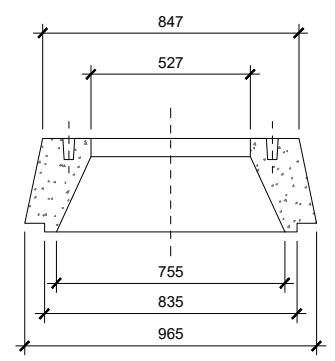




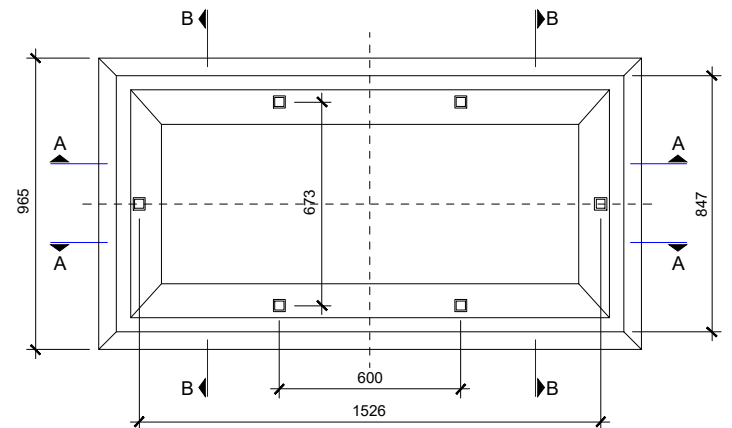
PROXECTO: PROXECTO DE URBANIZACIÓN DA FASE C DO PARQUE DE ACTIVIDADES ECONÓMICAS DE ARTEIXO. A CORUÑA		CONSULTOR: 	
TÍTULO DO PLANO: SERVICIOS URBANOS RED ELÉCTRICA BT Y MT. DETALLES. SECCIONES TIPO		DATA: SETEMBRO 2022	ESCALA: S/E ORIGINAL A-3
		Nº PLANO: 6.5.5	FOLLA...4...DE...6



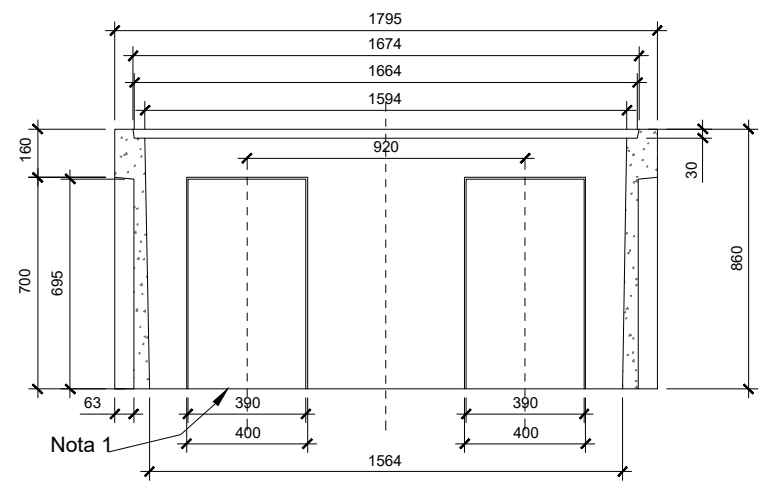
SECCIÓN A-A



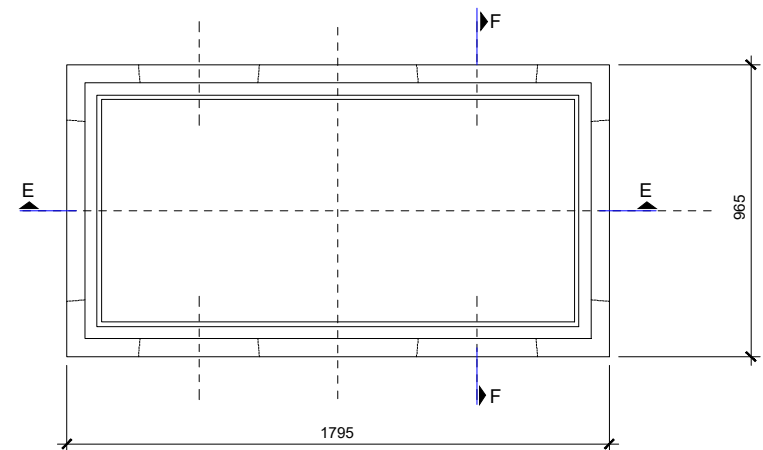
SECCIÓN B-B



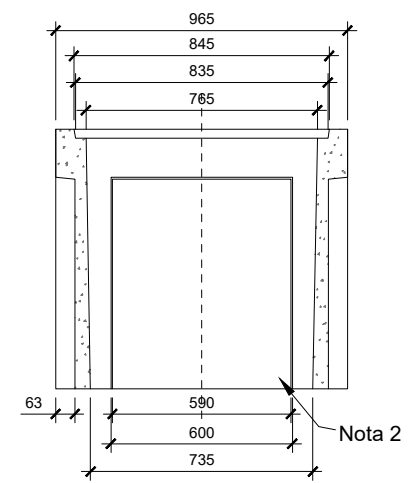
PLANTA



SECCION E-E



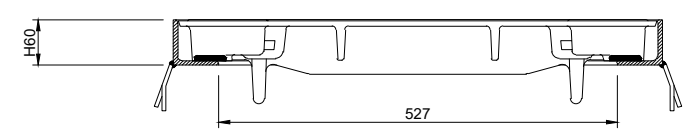
PLANTA 1:150



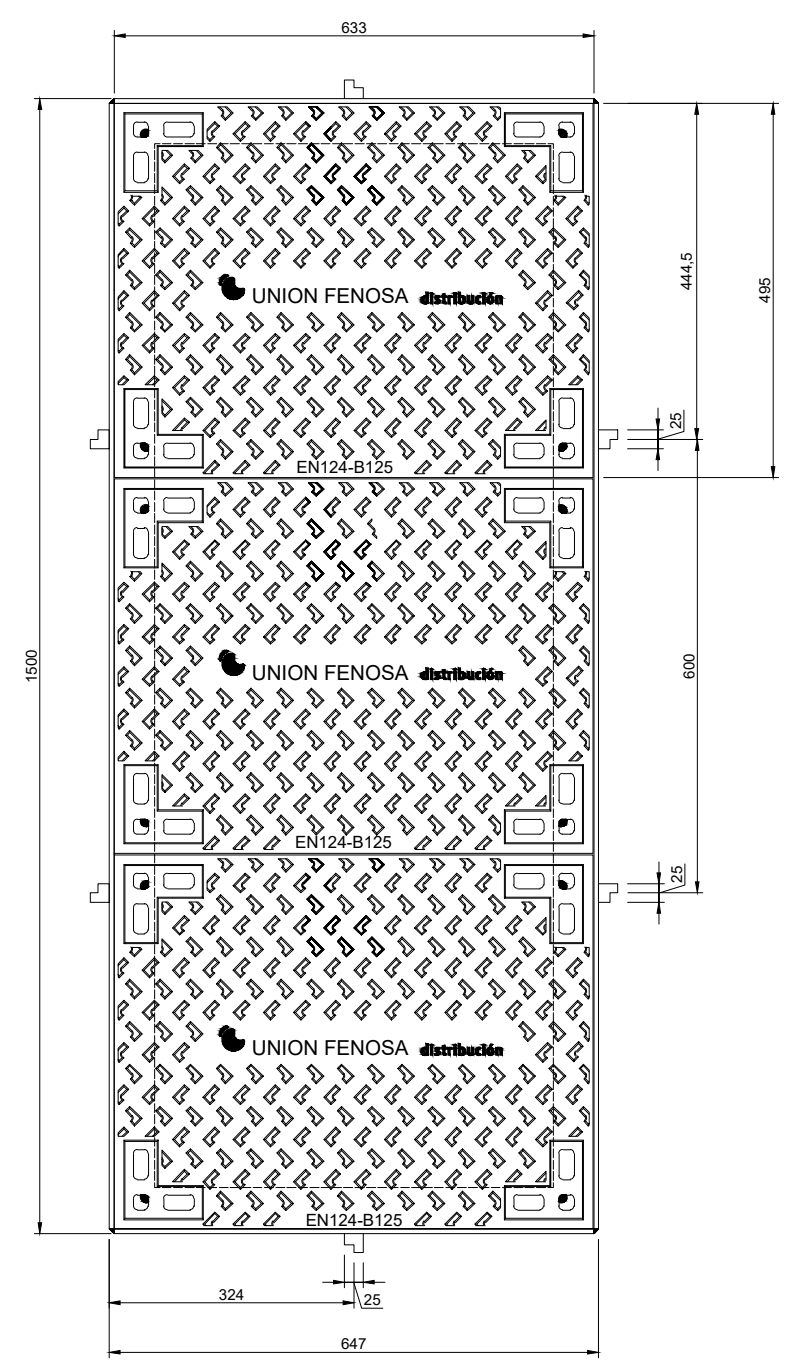
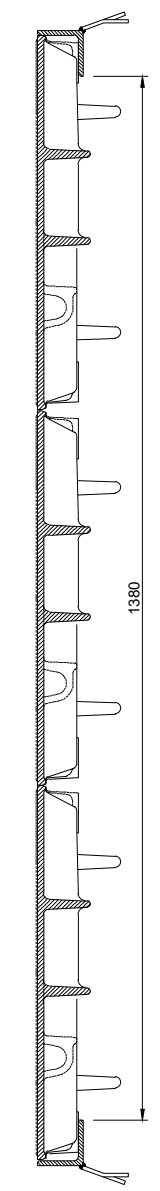
SECCION F-F

Nota 1: Éste tamaño de pre-roto podrá albergar hasta 6 tubos más el correspondiente tubo de comunicaciones

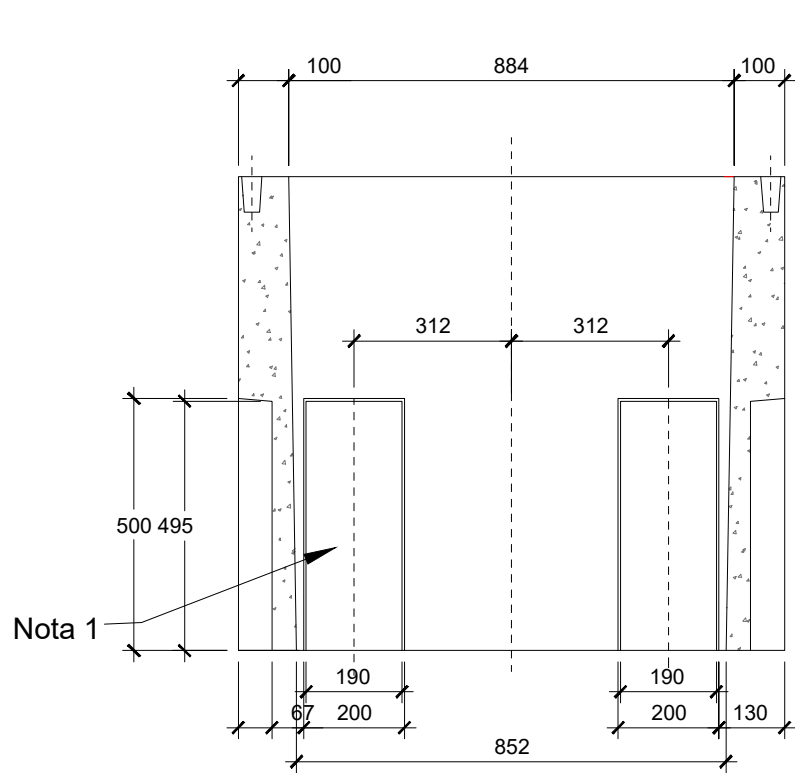
Nota 2: Éste tamaño de pre-roto podrá albergar hasta 9 tubos más el correspondiente tubo de comunicaciones



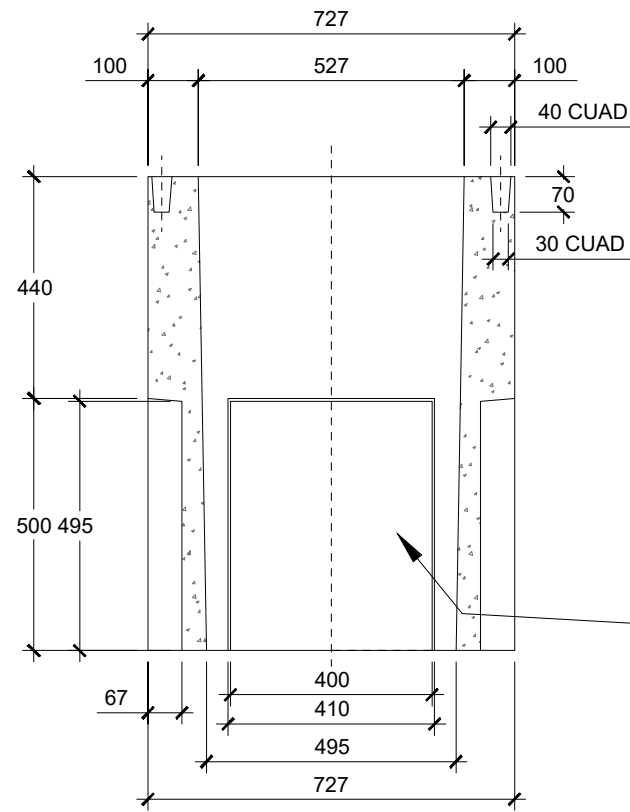
DETALLE TAPA 1:100



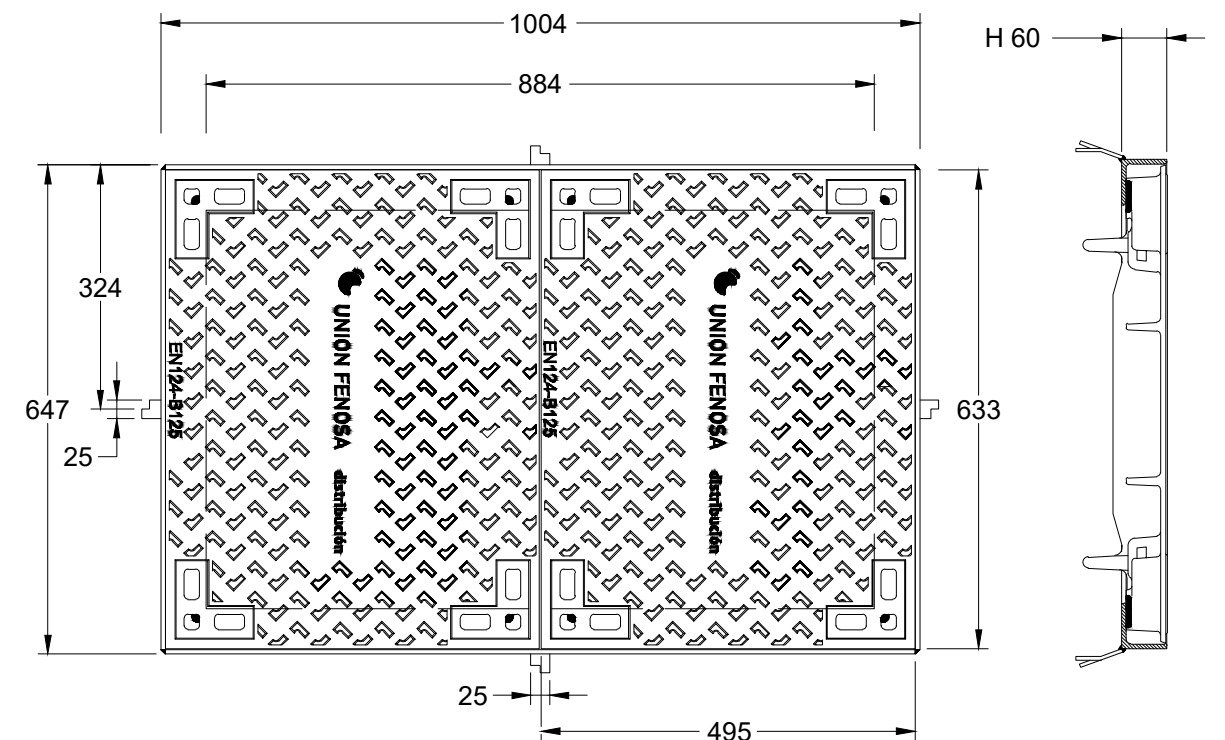
PROXECTO: PROXECTO DE URBANIZACIÓN DA FASE C DO PARQUE DE ACTIVIDADES ECONÓMICAS DE ARTEIXO, A CORUÑA		CONSULTOR:	
TÍTULO DO PLANO: SERVICIOS URBANOS RED ELÉCTRICA BT Y MT. DETALLES. P.A.R MT ACERA		DATA: SETEMBRO 2022	ESCALA: INDICADAS ORIGINAL A3
Nº PLANO: 6.5.5		FOLLA 5 DE 6	



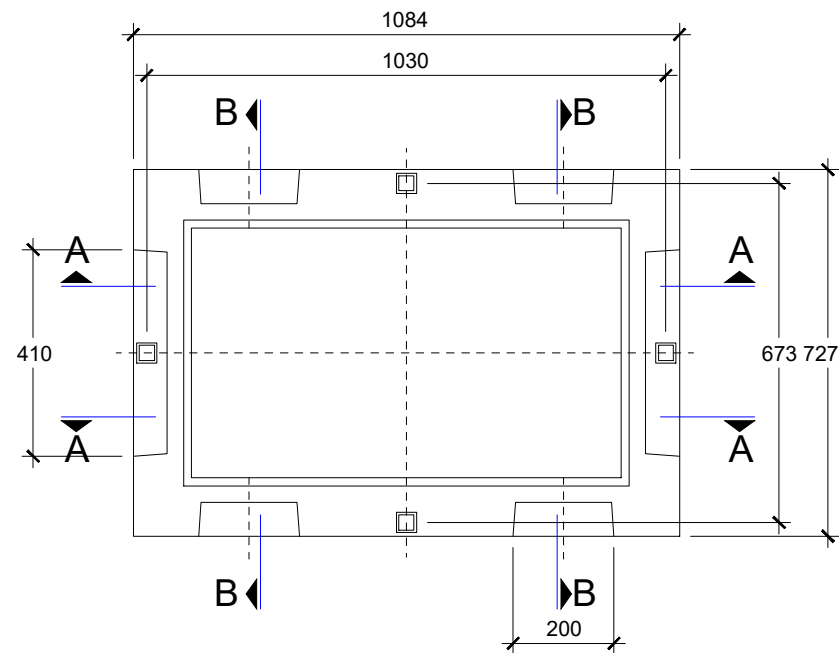
SECCIÓN A-A



SECCIÓN B-B



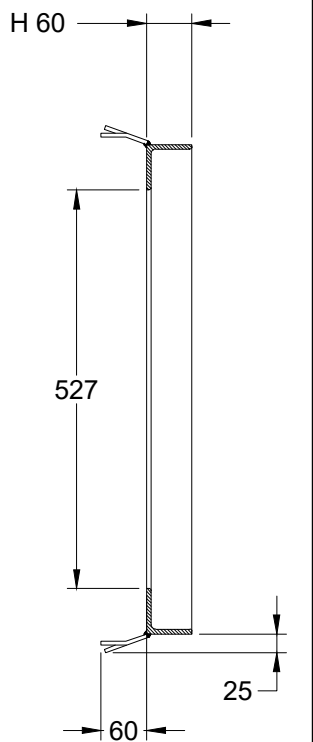
DETALLE TAPA
1:100



PLANTA
1:150

Nota 1: Éste tamaño de pre-roto podrá albergar hasta 2 tubos más el correspondiente tubo de comunicaciones

Nota 2: Éste tamaño de pre-roto podrá albergar hasta 4 tubos más el correspondiente tubo de comunicaciones



PROXECTO: PROXECTO DE URBANIZACIÓN DA FASE C DO PARQUE DE ACTIVIDADES ECONÓMICAS DE ARTEIXO, A CORUÑA	CONSULTOR:
TÍTULO DO PLANO: SERVICIOS URBANOS RED ELÉCTRICA BT Y MT. DETALLES, P.A.R BT ACERA	DATA: SETEMBRO 2022 Nº PLANO: 6.5.5
ESCALA: INDICADAS ORIGINAL A3 FOLLA 6 DE 6	

