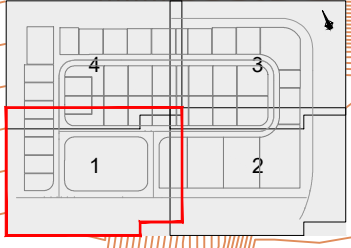
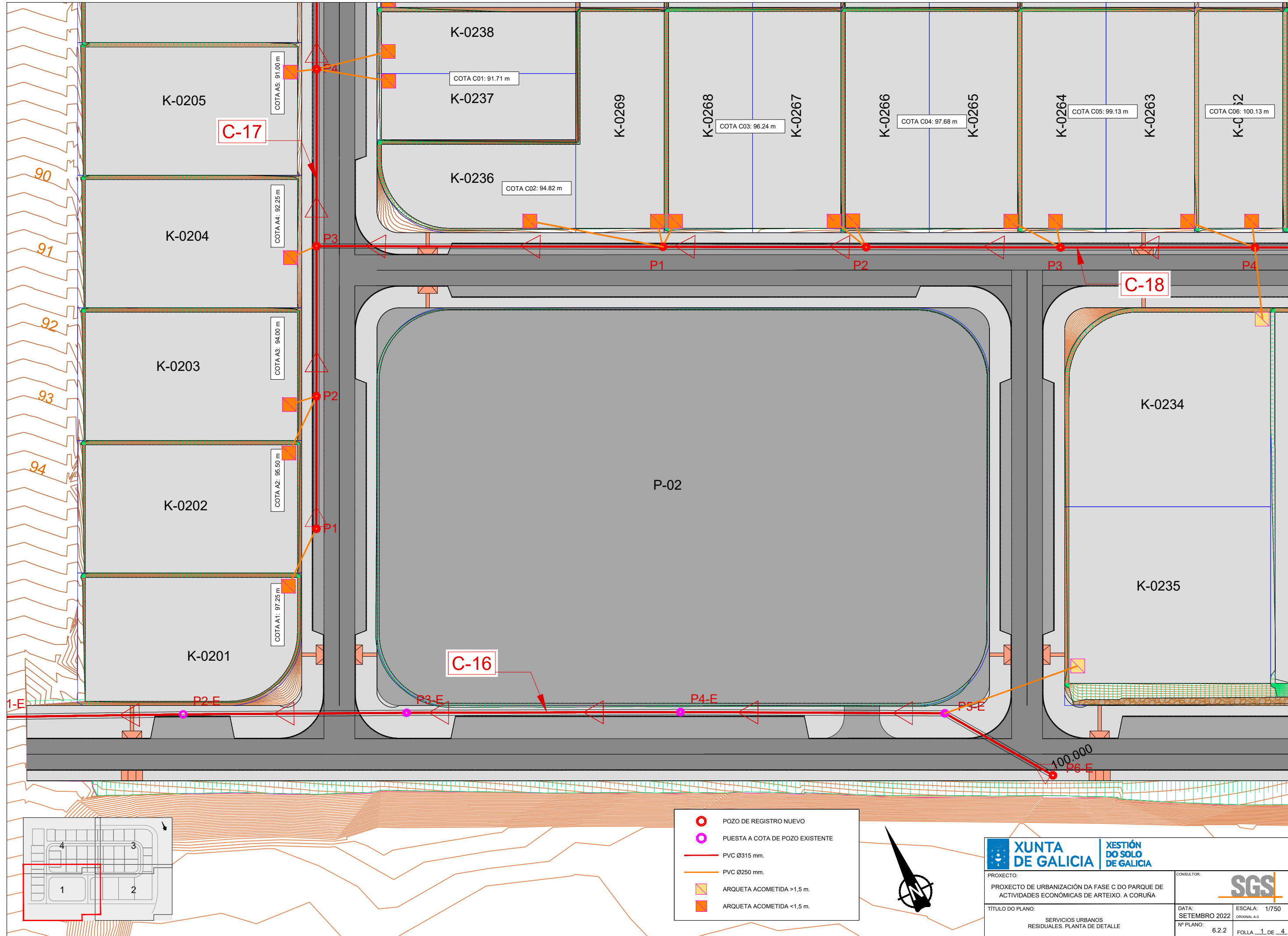


- POZO DE REGISTRO NUEVO
- PUESTA A COTA DE POZO EXISTENTE
- PVC Ø315 mm.
- PVC Ø250 mm.
- ARQUETA ACOMETIDA >1,5 m.
- ARQUETA ACOMETIDA <1,5 m.

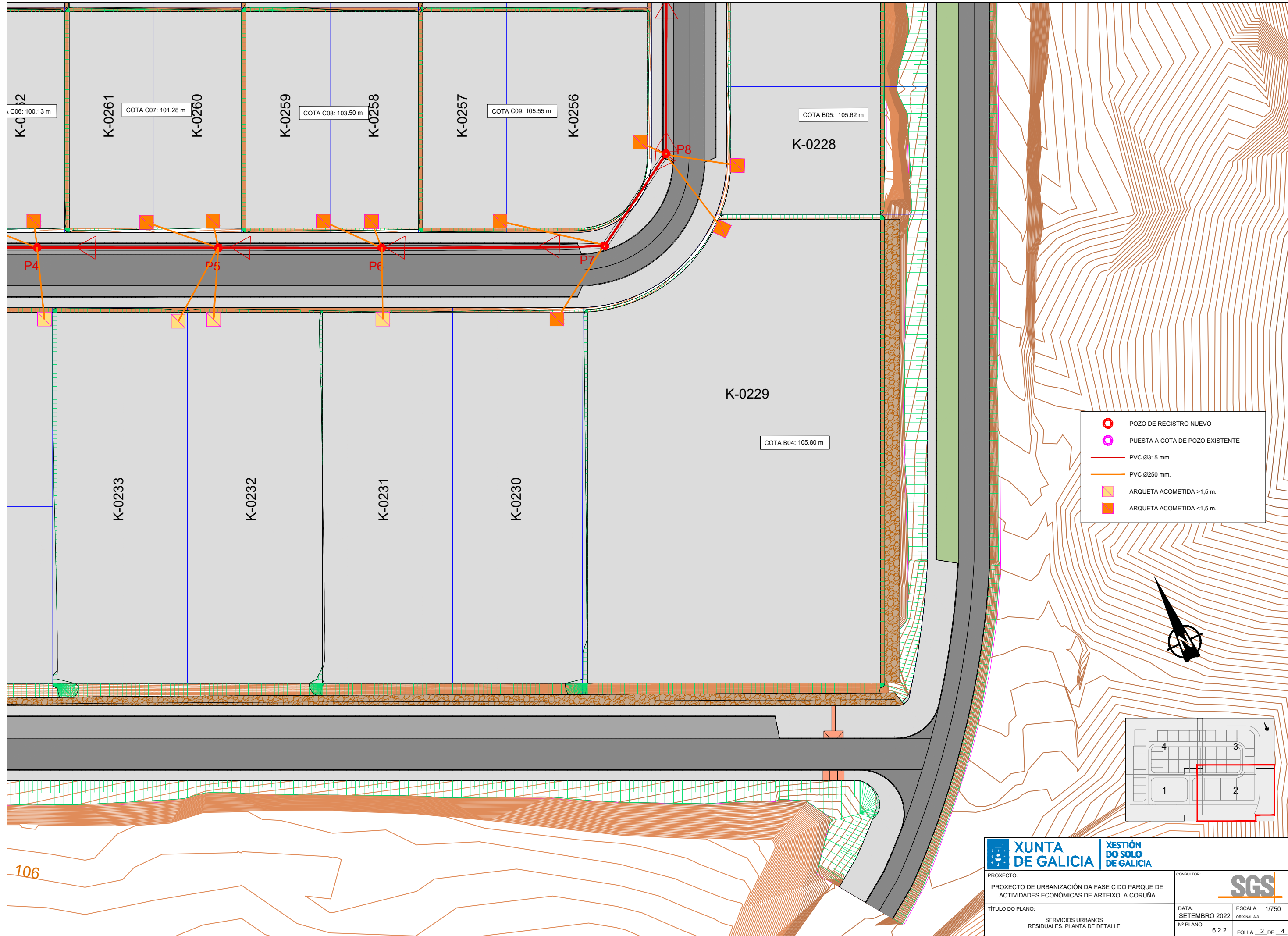
PROXECTO: PROXECTO DE URBANIZACIÓN DA FASE C DO PARQUE DE ACTIVIDADES ECONÓMICAS DE ARTEIXO, A CORUÑA		CONSULTOR:	
TÍTULO DO PLANO: SERVICIOS URBANOS RESIDUALES. PLANTA GENERAL		ESCALA: 1:1500 ORIGINAL A3	
DATA: SETEMBRO 2022		Nº PLANO: 6.2.1	
		FOLLA 1 DE 1	



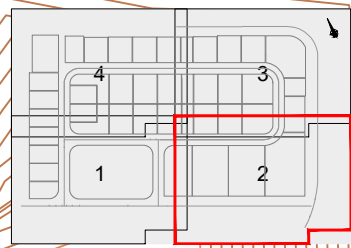
- POZO DE REGISTRO NUEVO
- PUESTA A COTA DE POZO EXISTENTE
- PVC Ø315 mm.
- PVC Ø250 mm.
- ▣ ARQUETA ACOMETIDA >1,5 m.
- ▣ ARQUETA ACOMETIDA <1,5 m.



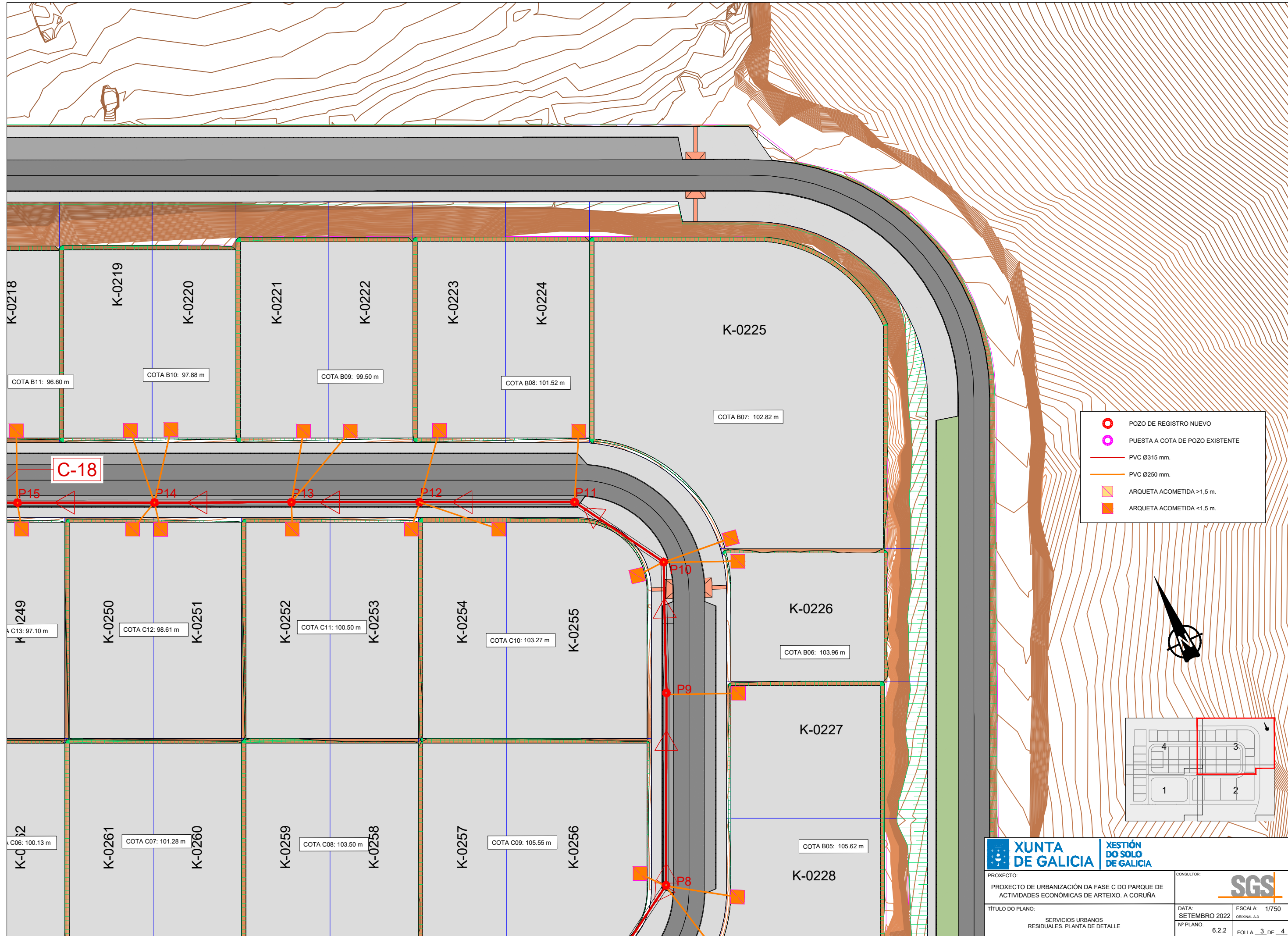
PROXECTO: PROXECTO DE URBANIZACIÓN DA FASE C DO PARQUE DE ACTIVIDADES ECONÓMICAS DE ARTEIXO, A CORUÑA		CONSULTOR: 	
TÍTULO DO PLANO: SERVICIOS URBANOS RESIDUALES. PLANTA DE DETALLE		DATA: SETEMBRO 2022	ESCALA: 1/750 <small>ORIGINAL A3</small>
		Nº PLANO: 6.2.2	FOLLA...1...DE...4...



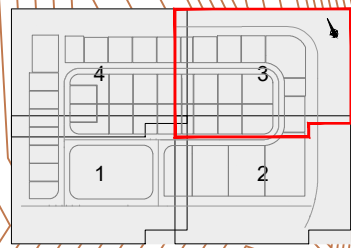
- POZO DE REGISTRO NUEVO
- PUESTA A COTA DE POZO EXISTENTE
- PVC Ø315 mm.
- PVC Ø250 mm.
- ▭ ARQUETA ACOMETIDA >1,5 m.
- ▭ ARQUETA ACOMETIDA <1,5 m.



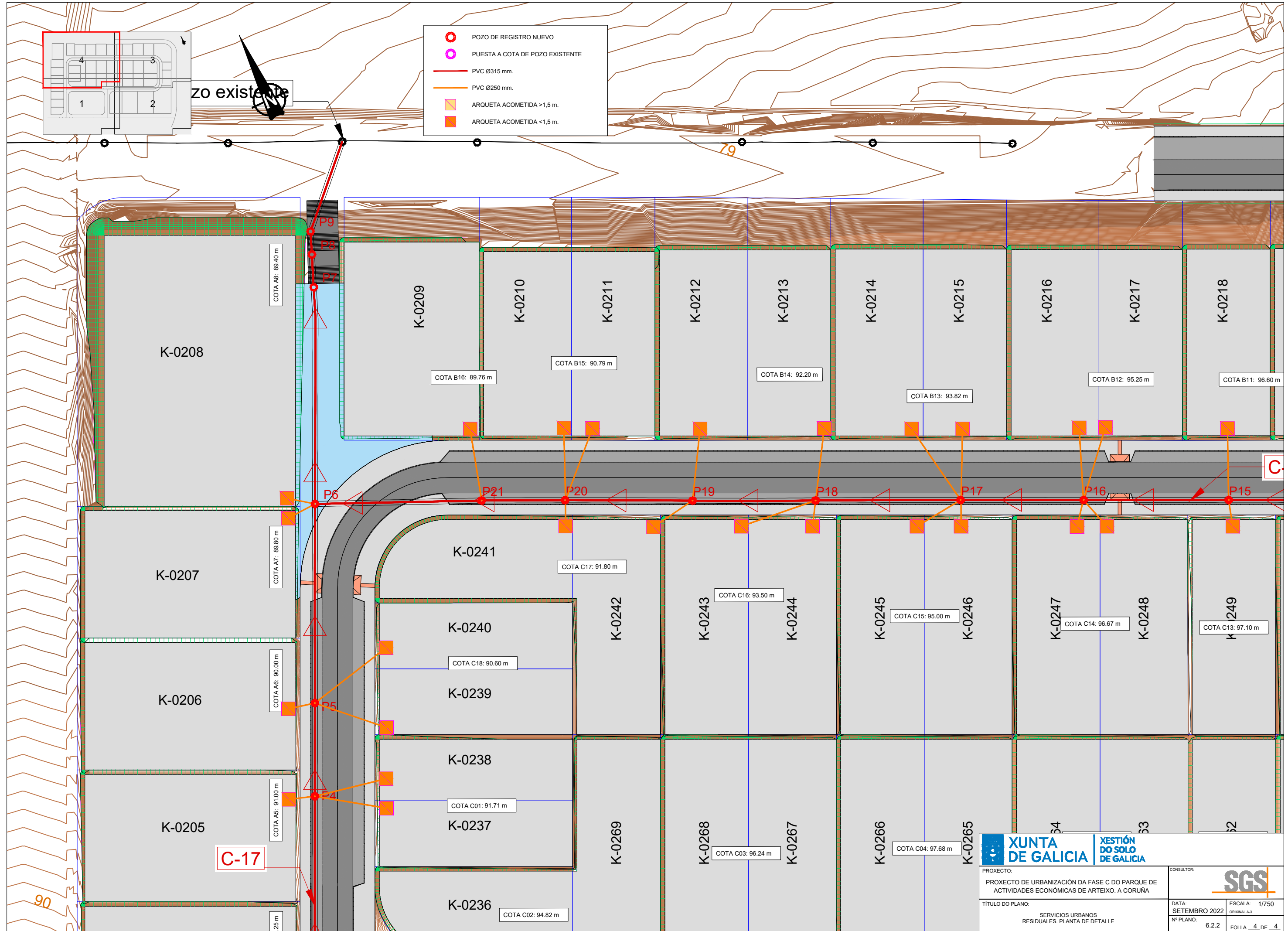
PROXECTO: PROXECTO DE URBANIZACIÓN DA FASE C DO PARQUE DE ACTIVIDADES ECONÓMICAS DE ARTEIXO, A CORUÑA		CONSULTOR: 	
TÍTULO DO PLANO: SERVICIOS URBANOS RESIDUALES. PLANTA DE DETALLE		DATA: SETEMBRO 2022	ESCALA: 1/750
		Nº PLANO: 6.2.2	FOLLA...2...DE...4



	POZO DE REGISTRO NUEVO
	PUESTA A COTA DE POZO EXISTENTE
	PVC Ø315 mm.
	PVC Ø250 mm.
	ARQUETA ACOMETIDA >1,5 m.
	ARQUETA ACOMETIDA <1,5 m.



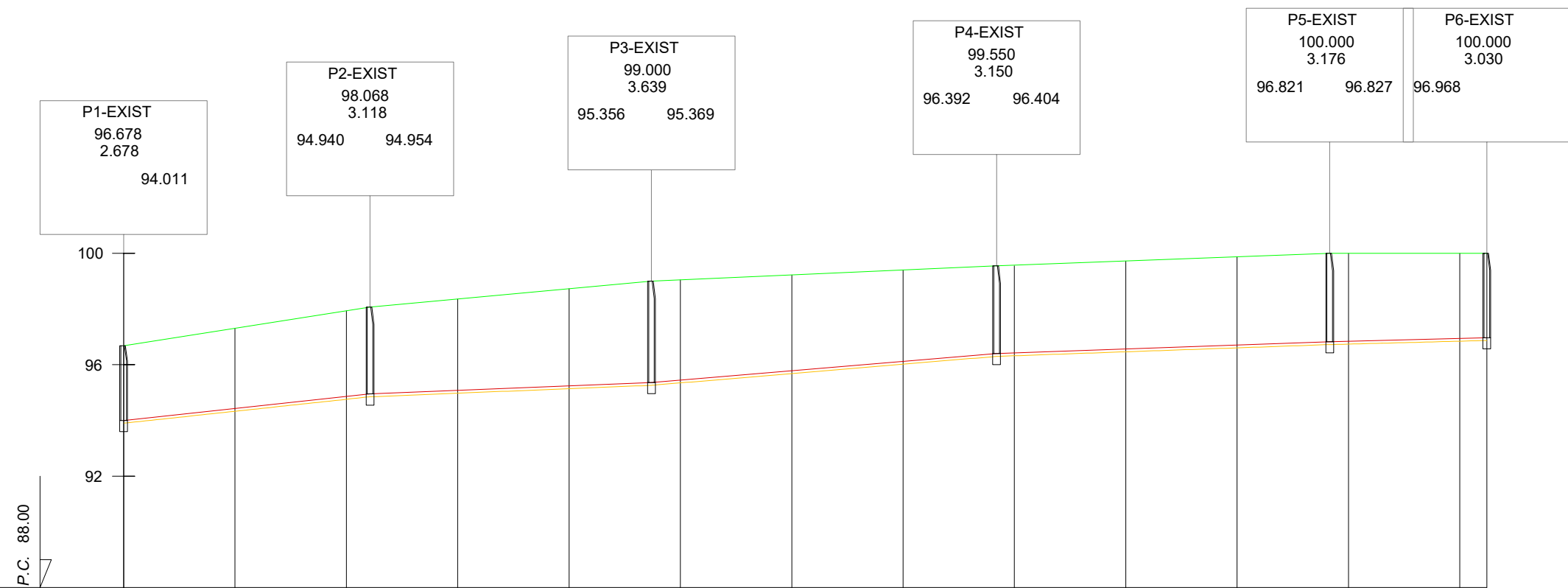
PROXECTO: PROXECTO DE URBANIZACIÓN DA FASE C DO PARQUE DE ACTIVIDADES ECONÓMICAS DE ARTEIXO, A CORUÑA		CONSULTOR: 	
TÍTULO DO PLANO: SERVICIOS URBANOS RESIDUALES. PLANTA DE DETALLE		DATA: SETEMBRO 2022	ESCALA: 1/750 <small>ORIGINAL A3</small>
		Nº PLANO: 6.2.2	FOLLA...3...DE...4...



PROXECTO: PROXECTO DE URBANIZACIÓN DA FASE C DO PARQUE DE ACTIVIDADES ECONÓMICAS DE ARTEIXO, A CORUÑA		CONSULTOR: 	
TÍTULO DO PLANO: SERVICIOS URBANOS RESIDUALES. PLANTA DE DETALLE		DATA: SETEMBRO 2022	ESCALA: 1/750 <small>ORIGINAL A3</small>
Nº PLANO: 6.2.2		FOLLA...4...DE...4...	



PERFIL LONGITUDINAL
 ESCALAS
 HORIZONTAL
 DIN A3: 1 /1000
 VERTICAL
 DIN A3: 1 /200

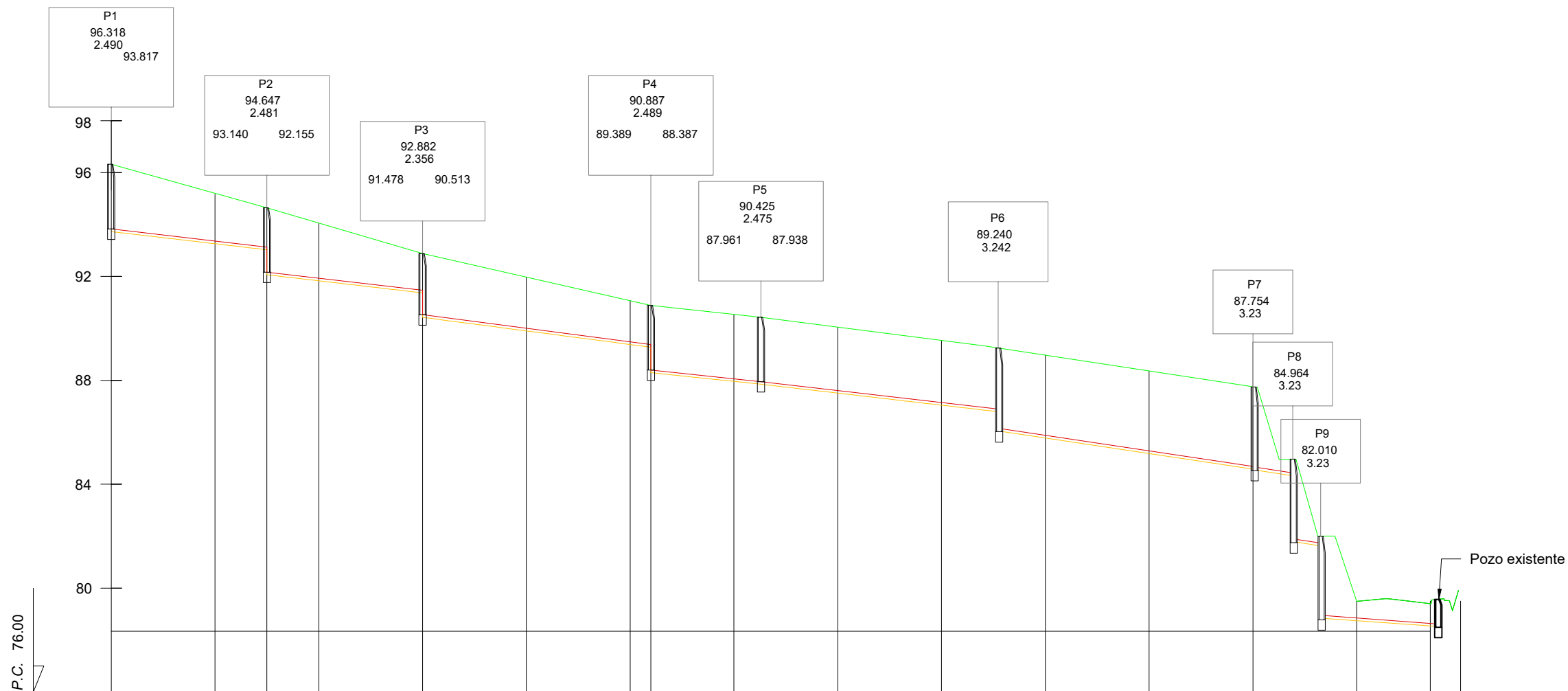


DATOS	PENDIENTE		TUBERIA												
		-2.15%	-0.81%	-1.66%	-0.71%										
	44.22	50.54	62.02	59.82											
	PVC Ø315 mm.														
COTAS	EXCAVACION	93.90	94.33	94.76	94.98	95.14	95.35	95.68	96.02	96.32	96.46	96.61	96.74	96.85	96.87
	COTA ROJA	-2.78	-3.67	-3.43	-3.52	-3.62	-3.65	-3.37	-3.48	-3.23	-3.17	-3.39	-3.26	-3.04	-3.13
	RASANTE	94.00	94.43	94.86	95.08	95.24	95.45	95.78	96.12	96.42	96.56	96.71	96.84	96.95	96.97
	TERRENO	96.68	98.00	98.19	98.50	98.76	99.00	99.06	99.50	99.55	99.63	100.00	100.00	99.88	100.00
DISTANCIAS	A ORIGEN	0.00	20.00	40.00	60.00	80.00	100.00	120.00	140.00	160.00	180.00	200.00	220.00	240.00	244.85
	PARCIALES	0.00	20.00	20.00	20.00	20.00	20.00	20.00	20.00	20.00	20.00	20.00	20.00	20.00	4.85
N.PERFIL															

COLECTOR 16

PROXECTO: PROXECTO DE URBANIZACIÓN DA FASE C DO PARQUE DE ACTIVIDADES ECONÓMICAS DE ARTEIXO, A CORUÑA		CONSULTOR: 	
TÍTULO DO PLANO: SERVICIOS URBANOS RESIDUALES. PERFILES LONGITUDINALES		DATA: SETEMBRO 2022	ESCALA: INDICADAS ORIGINAL A3
Nº PLANO: 6.2.3		FOLLA _1_ DE _4_	

PERFIL LONGITUDINAL
 ESCALAS
 HORIZONTAL
 DIN A3: 1 / 2000
 VERTICAL
 DIN A3: 1 / 400



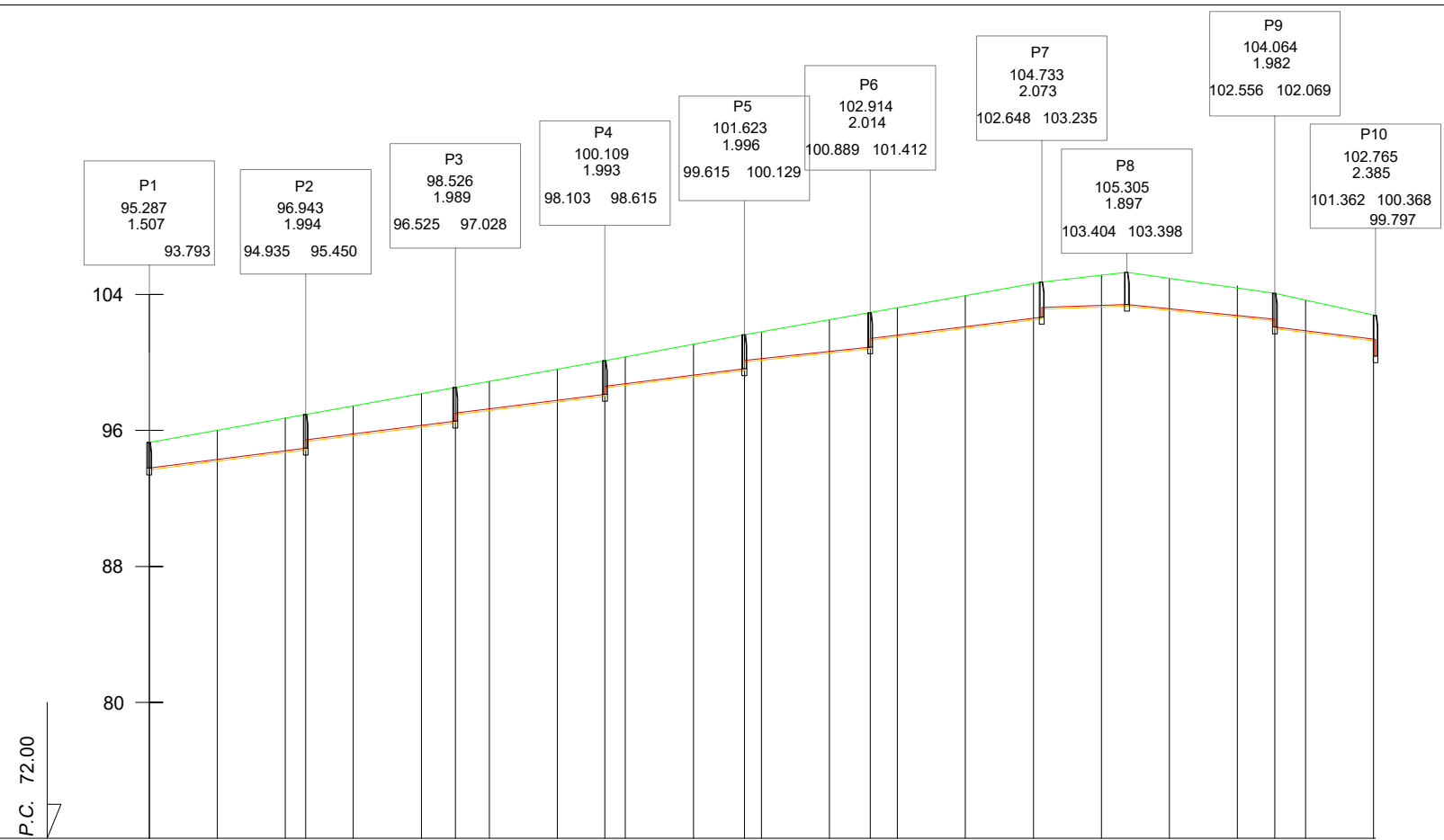
DATOS	PENDIENTE																
		-2.33%	-2.33%														
TUBERIA	PVC Ø315 mm.																
COTAS	EXCAVACION	93.73	93.26	93.03	91.83	91.37	89.90	89.38	89.28	87.96	87.51	87.04	86.58	86.12	85.65	85.19	84.86
	COTA ROJA	-2.59	-1.91	-1.62	-2.21	-1.52	-1.93	-1.62	-1.61	-2.50	-2.44	-2.60	-1.01	-0.61	-0.04	5.69	5.36
	RASANTE	93.83	93.36	92.17	91.93	90.53	90.00	89.48	88.40	88.06	87.61	87.14	88.97	88.36	87.75	79.50	
	TERRENO	96.32	95.17	94.65	94.04	92.88	91.83	91.00	90.89	90.46	89.95	89.65	87.59	86.72	85.69	79.50	79.50
DISTANCIAS	A ORIGEN	0.00	20.00	30.00	40.00	60.00	80.00	100.00	104.00	120.00	140.00	160.00	180.00	200.00	220.00	240.00	254.19
	PARCIALES	0.00	20.00	10.00	10.00	20.00	20.00	20.00	4.00	16.00	20.00	20.00	20.00	20.00	20.00	20.00	14.19

COLECTOR 17

PROXECTO: PROXECTO DE URBANIZACIÓN DA FASE C DO PARQUE DE ACTIVIDADES ECONÓMICAS DE ARTEIXO, A CORUÑA		CONSULTOR: 	
TÍTULO DO PLANO: SERVICIOS URBANOS RESIDUALES. PERFILES LONGITUDINALES		DATA: SETEMBRO 2022	ESCALA: INDICADAS ORIGINAL A3
		Nº PLANO: 6.2.3	FOLLA...2...DE...4...



PERFIL LONGITUDINAL
 ESCALAS
 HORIZONTAL
 DIN A3: 1 /2000
 VERTICAL
 DIN A3: 1 /400

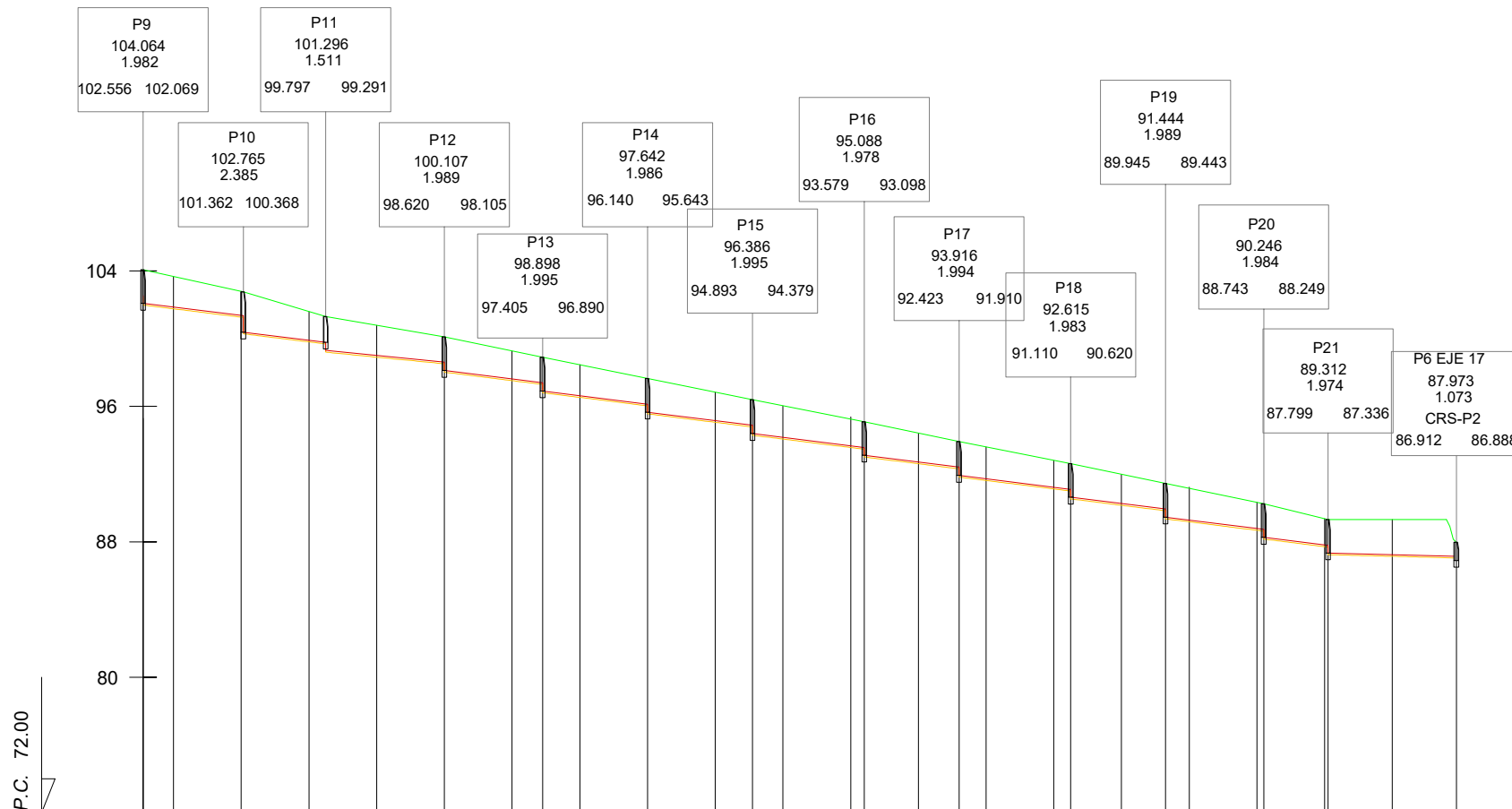


DATOS	PENDIENTE	
		-2.54%
COTAS	TUBERIA	
	PVC Ø315 mm.	
DISTANCIAS	EXCAVACION	
	COTA ROJA	
	RASANTE	
	TERRENO	
N.PERFIL	A ORIGEN	PARCIALES

COLECTOR 18

PROXECTO: PROXECTO DE URBANIZACIÓN DA FASE C DO PARQUE DE ACTIVIDADES ECONÓMICAS DE ARTEIXO, A CORUÑA		CONSULTOR:	
TÍTULO DO PLANO: SERVICIOS URBANOS RESIDUALES. PERFILES LONGITUDINALES		DATA: SETEMBRO 2022	ESCALA: INDICADAS ORIGINAL A3
		Nº PLANO: 6.2.3	FOLLA 3 DE 4

PERFIL LONGITUDINAL
ESCALAS
HORIZONTAL
DIN A3: 1 /2000
VERTICAL
DIN A3: 1 /400

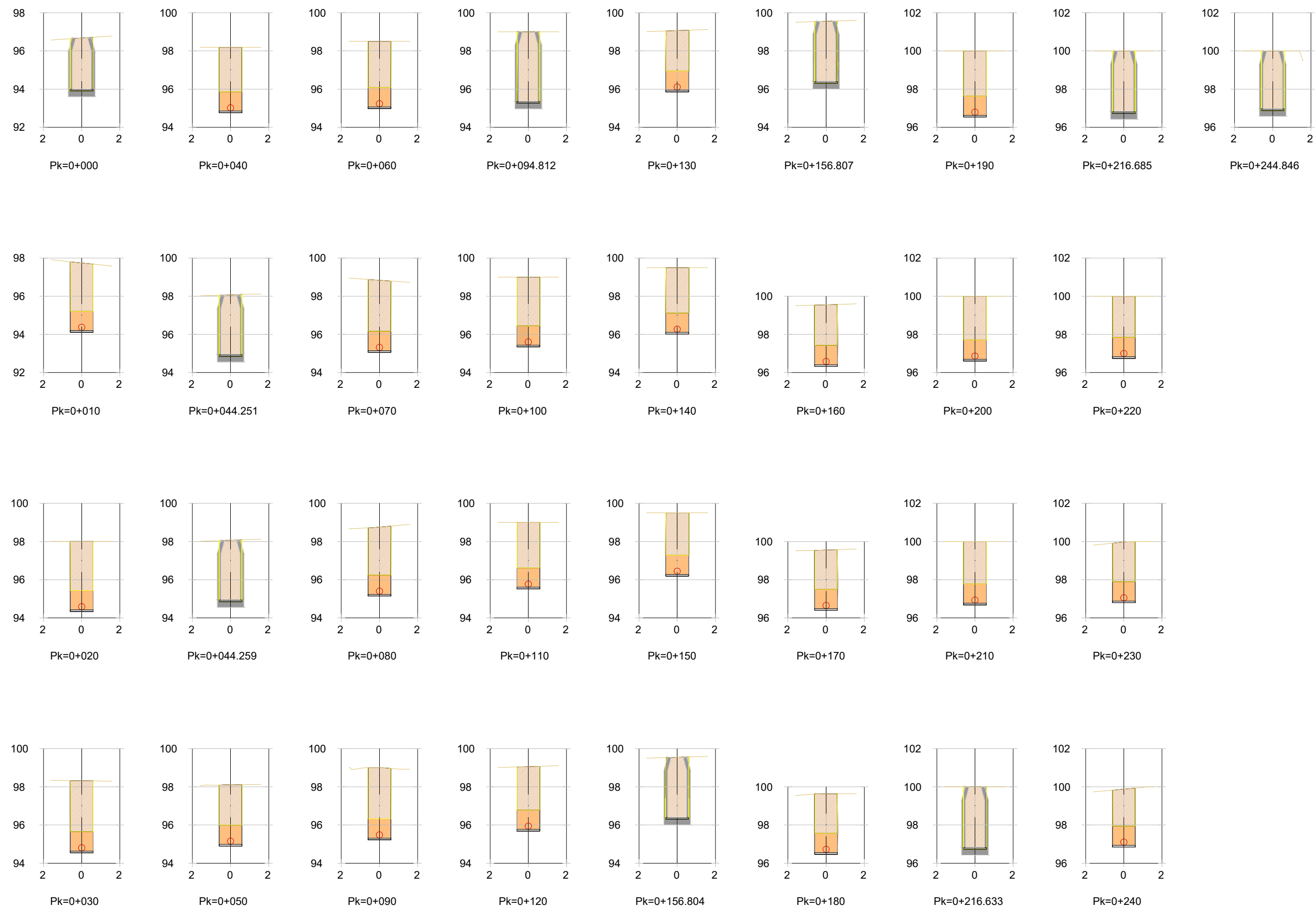


DATOS	PENDIENTE	-2.47%	-2.45%	-1.97%	-2.50%	-2.50%	-2.50%	-2.50%	-2.50%	-2.50%	-2.50%	-2.50%	-2.50%	-2.50%	-2.50%	-0.50%															
	TUBERIA	PVC Ø315 mm.																													
COTAS	EXCAVACION	102.45	101.76	101.26	99.81	98.90	98.51	97.52	97.29	96.53	96.03	95.06	94.78	94.07	93.57	92.61	92.31	91.62	91.12	91.00	90.16	89.83	89.18	88.68	88.63	87.71	87.69	87.14			
	COTA ROJA	-1.62	-1.82	-1.53	-1.91	-1.84	-1.60	-1.74	-1.61	-1.92	-1.61	-1.78	-1.61	-1.96	-1.82	-1.79	-1.61	-1.97	-1.66	-1.62	-1.81	-1.61	-2.04	-1.66	-1.62	-1.65	-1.63	-1.69	-1.17		
	RASANTE	102.08	101.86	101.36	99.91	99.00	98.12	97.62	96.90	96.63	95.66	95.16	94.39	94.17	93.97	92.71	91.92	91.72	91.22	90.63	90.26	89.46	89.28	88.78	88.26	87.81	87.34	87.24	86.90		
	TERRENO	104.06	103.58	102.80	101.72	100.74	100.11	99.26	98.90	98.45	97.64	96.83	96.39	96.02	95.36	94.40	93.92	93.59	92.78	92.61	91.97	91.44	91.22	90.34	90.25	89.37	89.31	88.83	87.97		
DISTANCIAS	A ORIGEN	331.00	340.00	360.00	380.00	400.00	420.00	440.00	449.00	460.00	480.00	500.00	511.00	520.00	540.00	544.00	560.00	572.00	580.00	600.00	605.00	620.00	633.00	640.00	660.00	662.00	680.00	681.00	700.00	718.90	
	PARCIALES	11.00	9.00	20.00	20.00	20.00	20.00	20.00	9.00	11.00	20.00	20.00	11.00	9.00	20.00	4.00	16.00	12.00	8.00	20.00	5.00	15.00	13.00	7.00	20.00	2.00	18.00	1.00	19.00	18.90	
N.PERFIL																															

COLECTOR 18

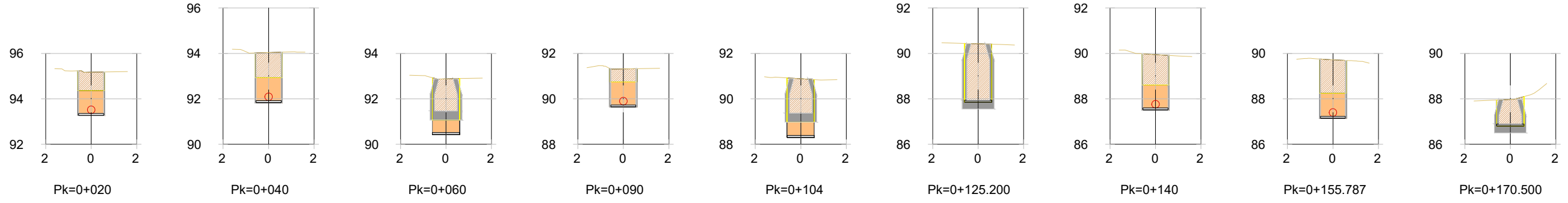
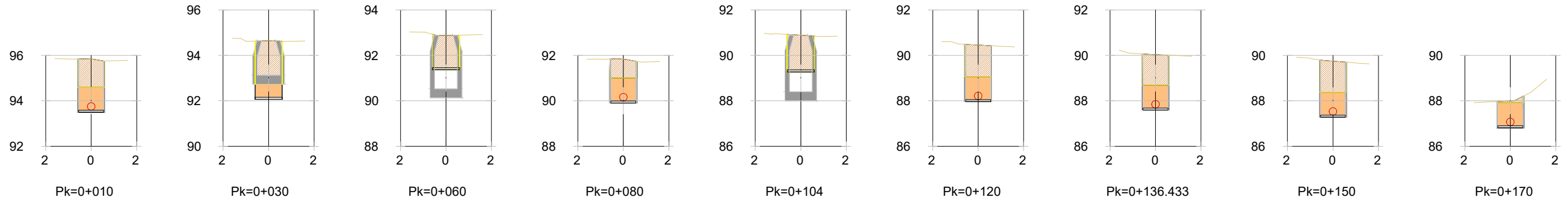
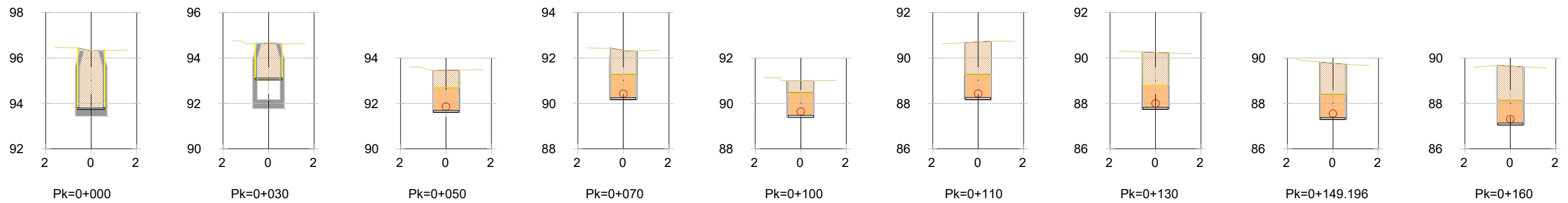
PROXECTO: PROXECTO DE URBANIZACIÓN DA FASE C DO PARQUE DE ACTIVIDADES ECONÓMICAS DE ARTEIXO, A CORUÑA		CONSULTOR:	
TÍTULO DO PLANO: SERVICIOS URBANOS RESIDUALES. PERFILES LONGITUDINALES		DATA: SETEMBRO 2022	ESCALA: INDICADAS ORIGINAL A3
		Nº PLANO: 6.2.3	FOLLA _4_ DE _4_





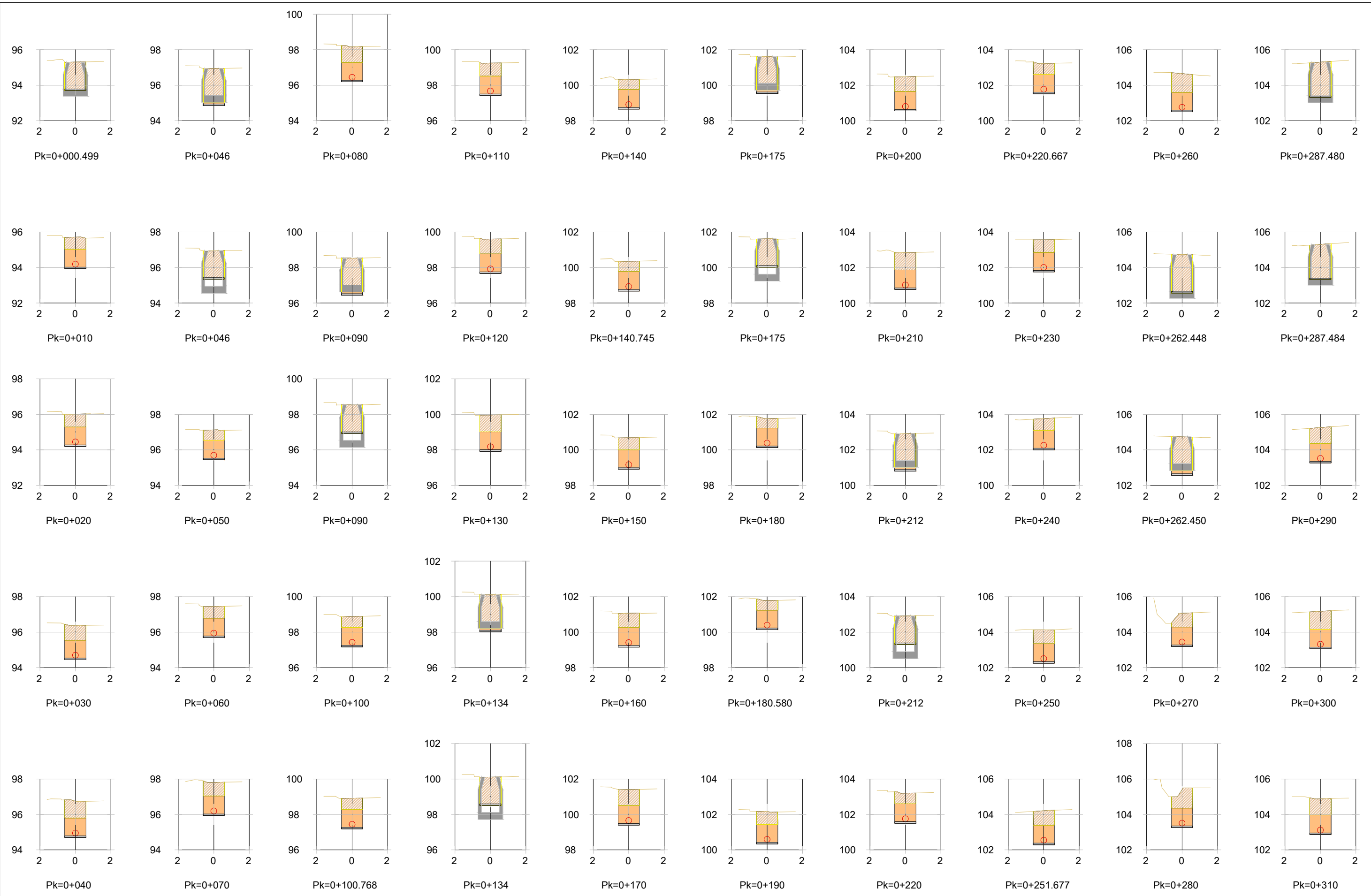
COLECTOR 16

PROXECTO: PROXECTO DE URBANIZACIÓN DA FASE C DO PARQUE DE ACTIVIDADES ECONÓMICAS DE ARTEIXO, A CORUÑA		CONSULTOR: 	
TÍTULO DO PLANO: SERVICIOS URBANOS RESIDUALES. PERFILES TRANSVERSALES		DATA: SETEMBRO 2022	ESCALA: 1:200
		Nº PLANO: 6.2.4	FOLLA _1_ DE _5_



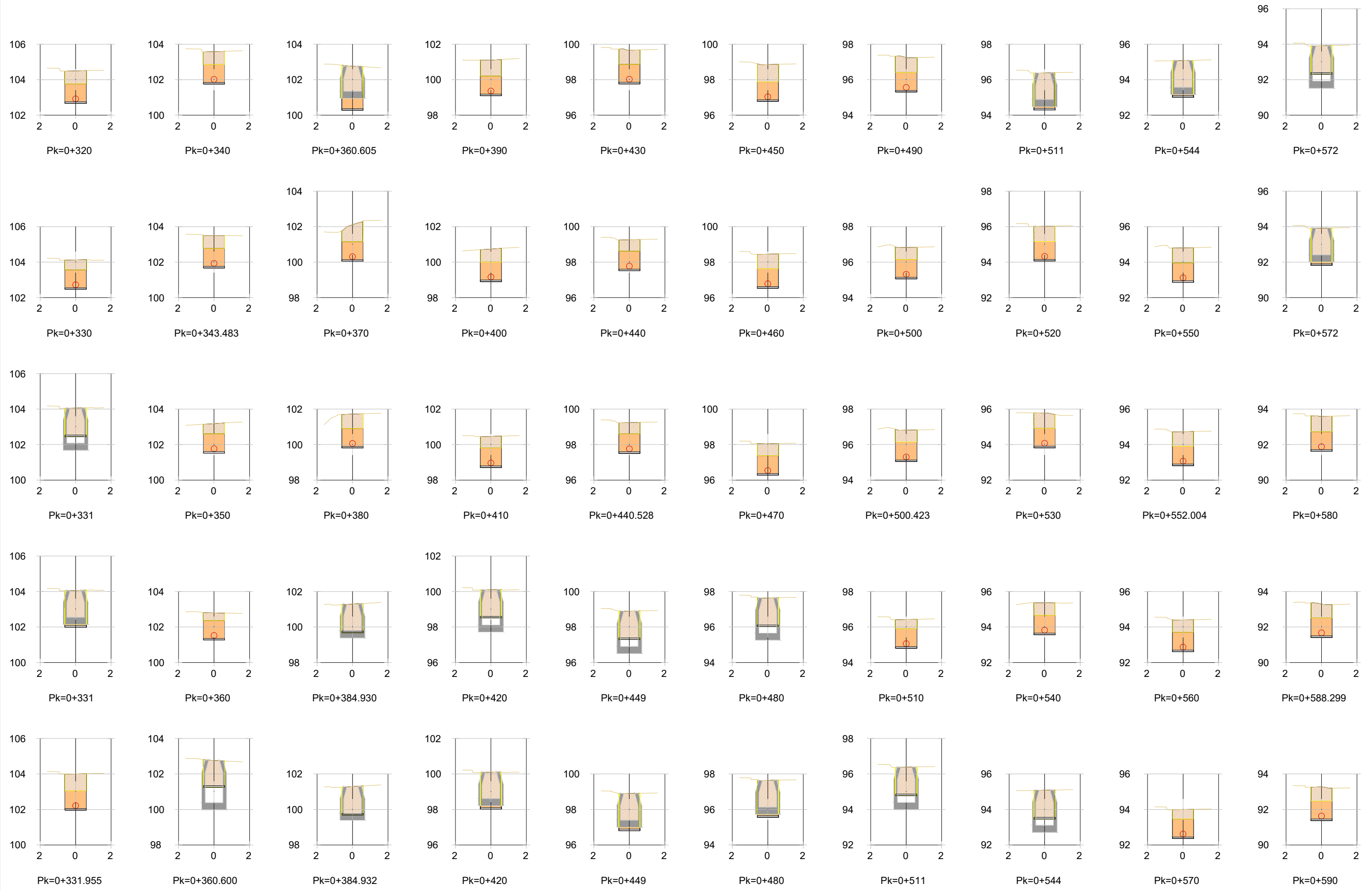
COLECTOR 17

PROXECTO: PROXECTO DE URBANIZACIÓN DA FASE C DO PARQUE DE ACTIVIDADES ECONÓMICAS DE ARTEIXO, A CORUÑA		CONSULTOR: 	
TÍTULO DO PLANO: SERVICIOS URBANOS RESIDUALES. PERFILES TRANSVERSALES		DATA: SETEMBRO 2022	ESCALA: 1:200 ORIGINAL A-3
		Nº PLANO: 6.2.4	FOLLA...2...DE...5



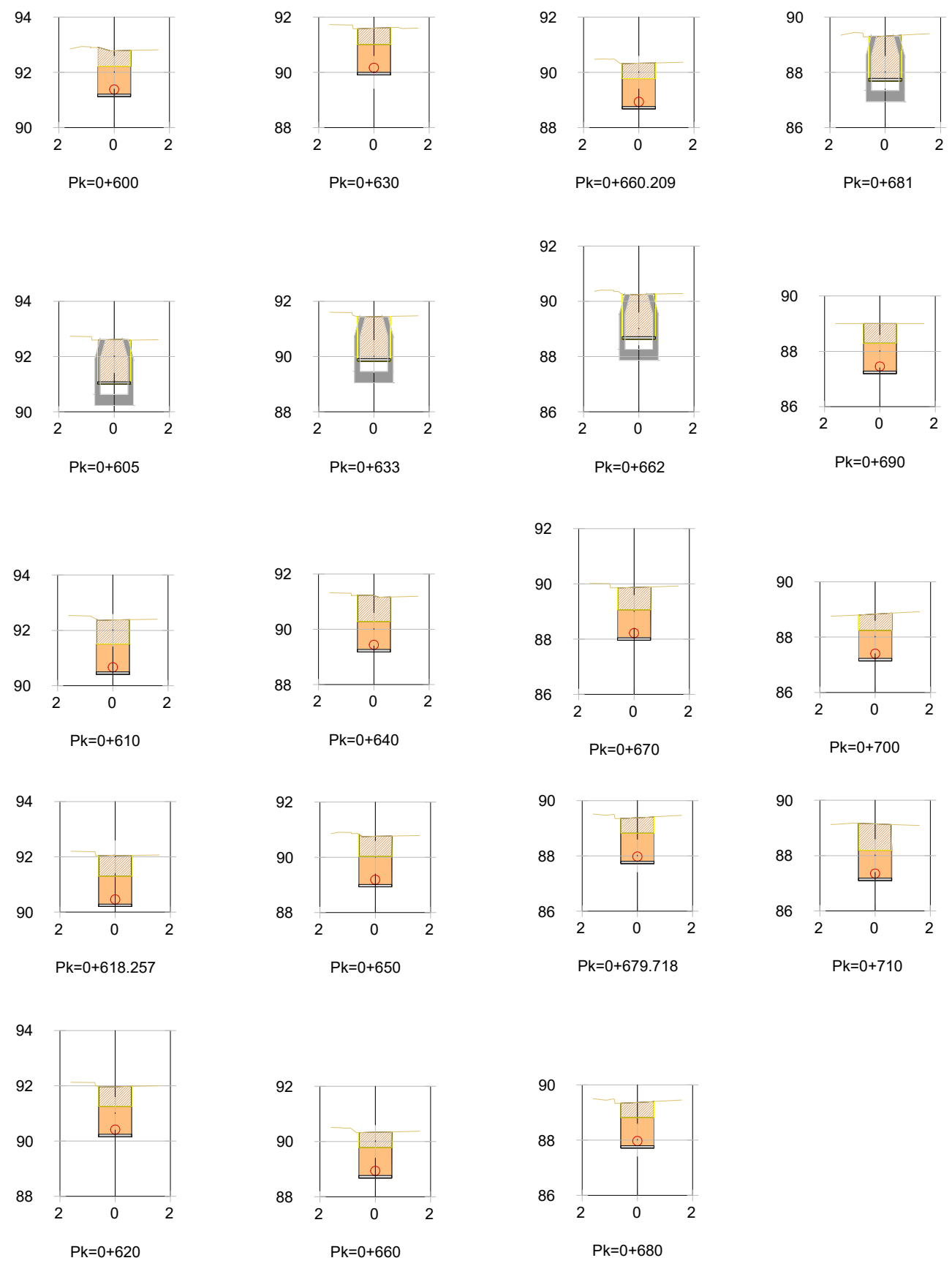
COLECTOR 18

PROXECTO: PROXECTO DE URBANIZACIÓN DA FASE C DO PARQUE DE ACTIVIDADES ECONÓMICAS DE ARTEIXO, A CORUÑA		CONSULTOR:	
TÍTULO DO PLANO: SERVICIOS URBANOS RESIDUALES. PERFILES TRANSVERSALES		DATA: SETEMBRO 2022	ESCALA: 1:200 ORIGINAL A3
		Nº PLANO: 6.2.4	FOLLA 3 DE 5

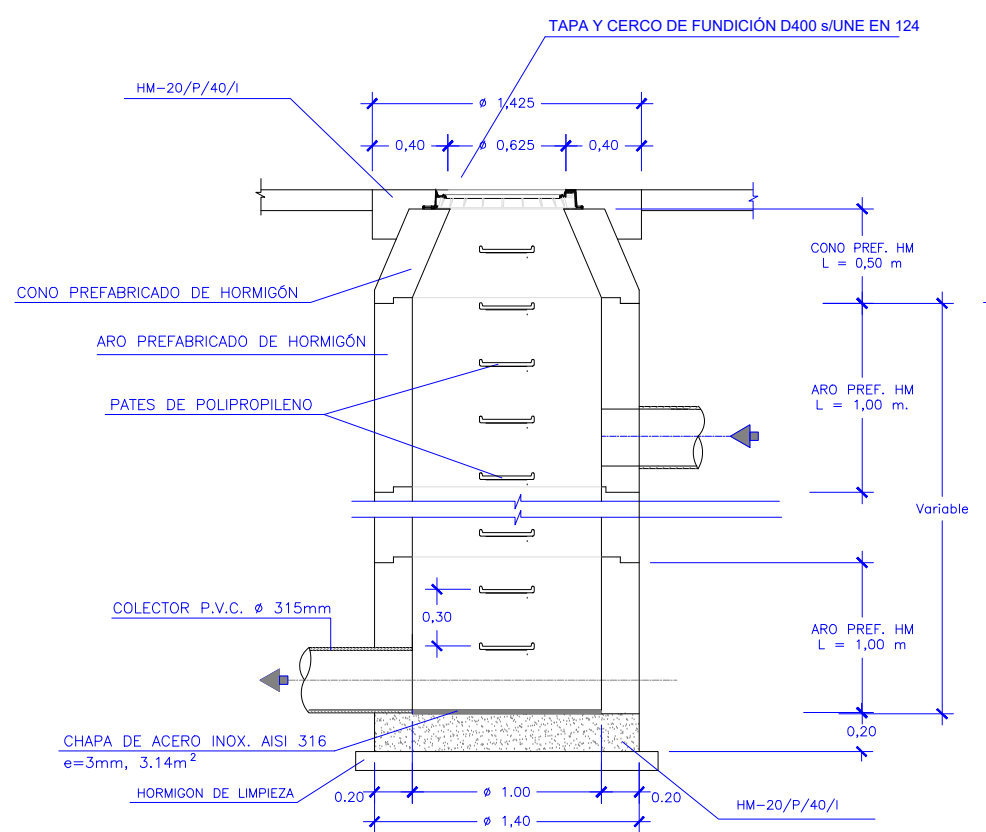


COLECTOR 18

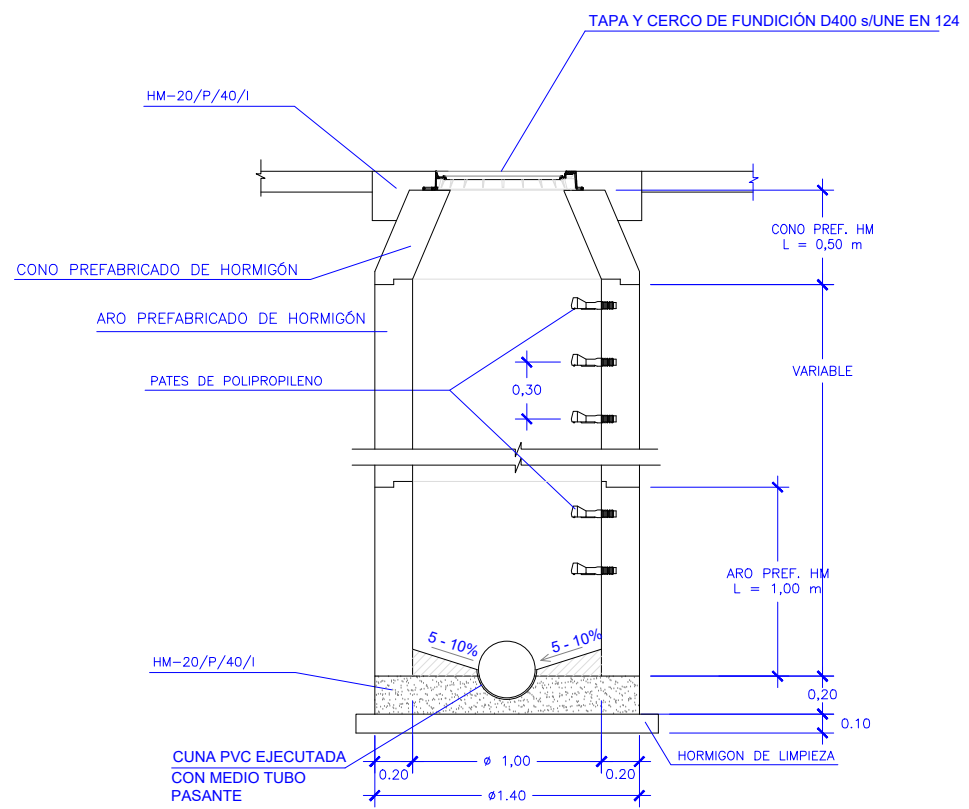
PROXECTO: PROXECTO DE URBANIZACIÓN DA FASE C DO PARQUE DE ACTIVIDADES ECONÓMICAS DE ARTEIXO, A CORUÑA		CONSULTOR:	
TÍTULO DO PLANO: SERVICIOS URBANOS RESIDUALES. PERFILES TRANSVERSALES		DATA: SETEMBRO 2022	ESCALA: 1:200 ORIGINAL A3
		Nº PLANO: 6.2.4	FOLLA 4 DE 5



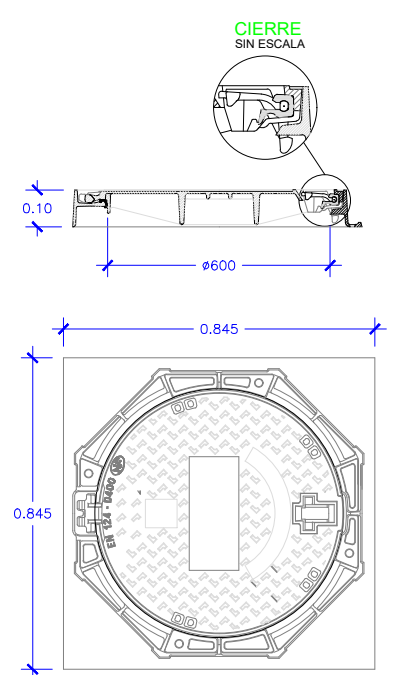
PROXECTO: PROXECTO DE URBANIZACIÓN DA FASE C DO PARQUE DE ACTIVIDADES ECONÓMICAS DE ARTEIXO, A CORUÑA		CONSULTOR:	
TÍTULO DO PLANO: SERVICIOS URBANOS RESIDUALES. PERFILES TRANSVERSALES		DATA: SETEMBRO 2022	ESCALA: 1:200 <small>ORIGINAL A3</small>
		Nº PLANO: 6.2.4	FOLLA 5 DE 5



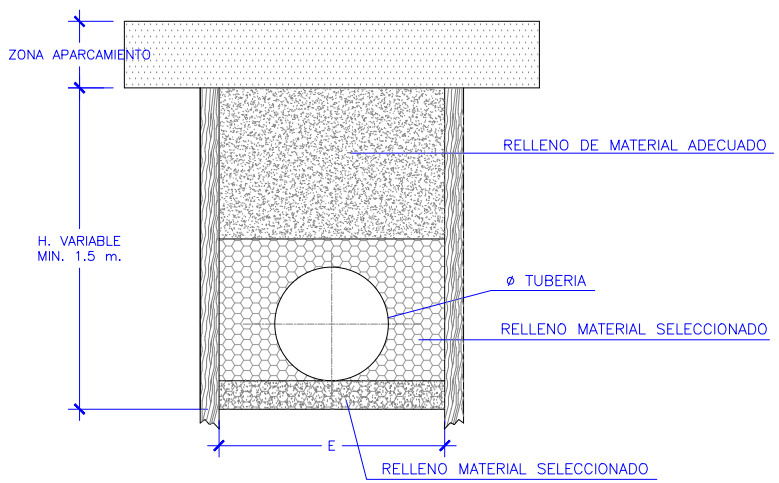
POZO DE RESALTO PARA Ø DE COLECTOR IGUALES O INFERIORES A Ø600
 ESCALA 1:75



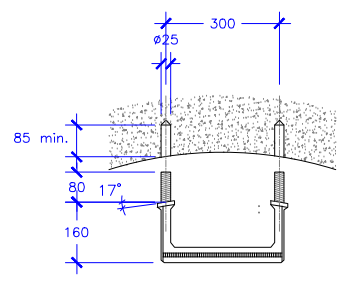
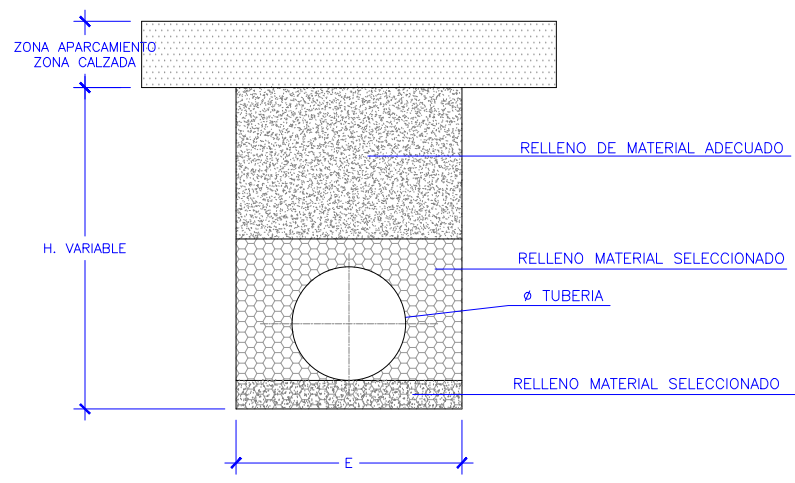
POZO DE REGISTRO PARA Ø DE COLECTOR IGUALES O INFERIORES A Ø600
 ESCALA 1:75



DETALLE TAPA DE REGISTRO S/E

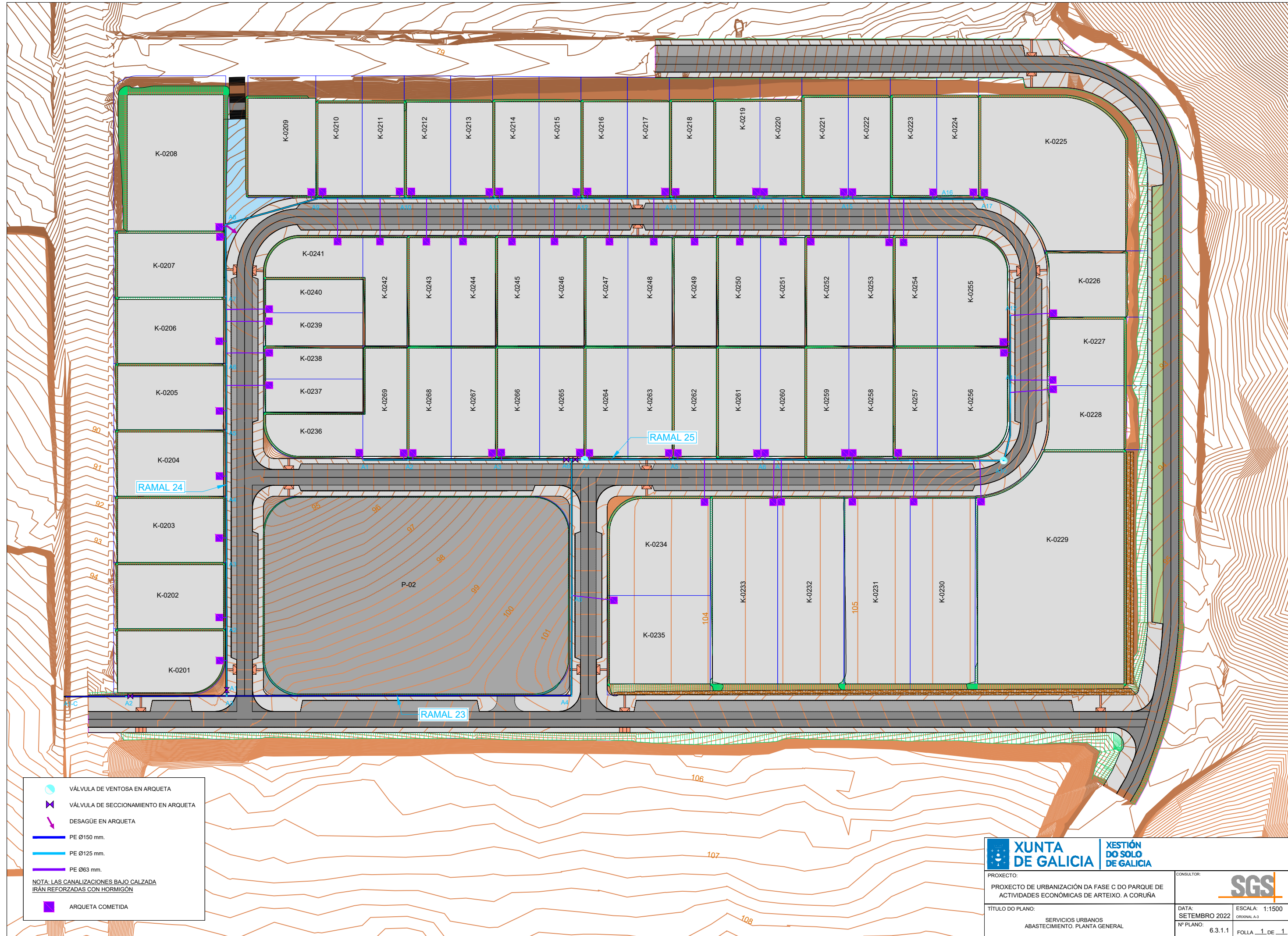


Ø ≤ 600H
E 1,20



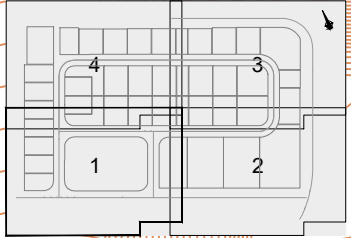
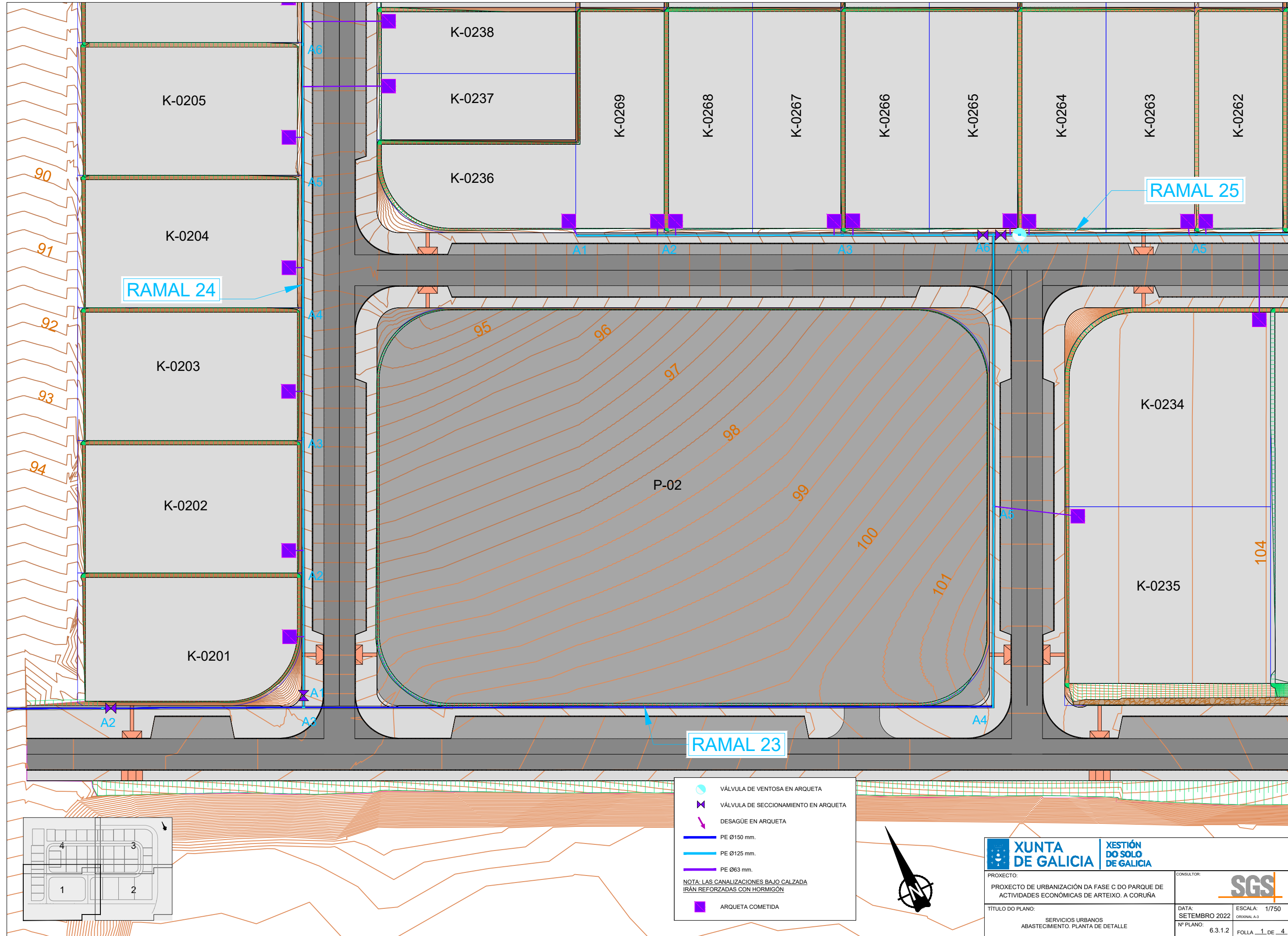
PATE DE POLIPROPILENO





	VÁLVULA DE VENTOSA EN ARQUETA
	VÁLVULA DE SECCIONAMIENTO EN ARQUETA
	DESAGÜE EN ARQUETA
	PE Ø150 mm.
	PE Ø125 mm.
	PE Ø63 mm.
NOTA: LAS CANALIZACIONES BAJO CALZADA IRÁN REFORZADAS CON HORMIGÓN	
	ARQUETA COMETIDA

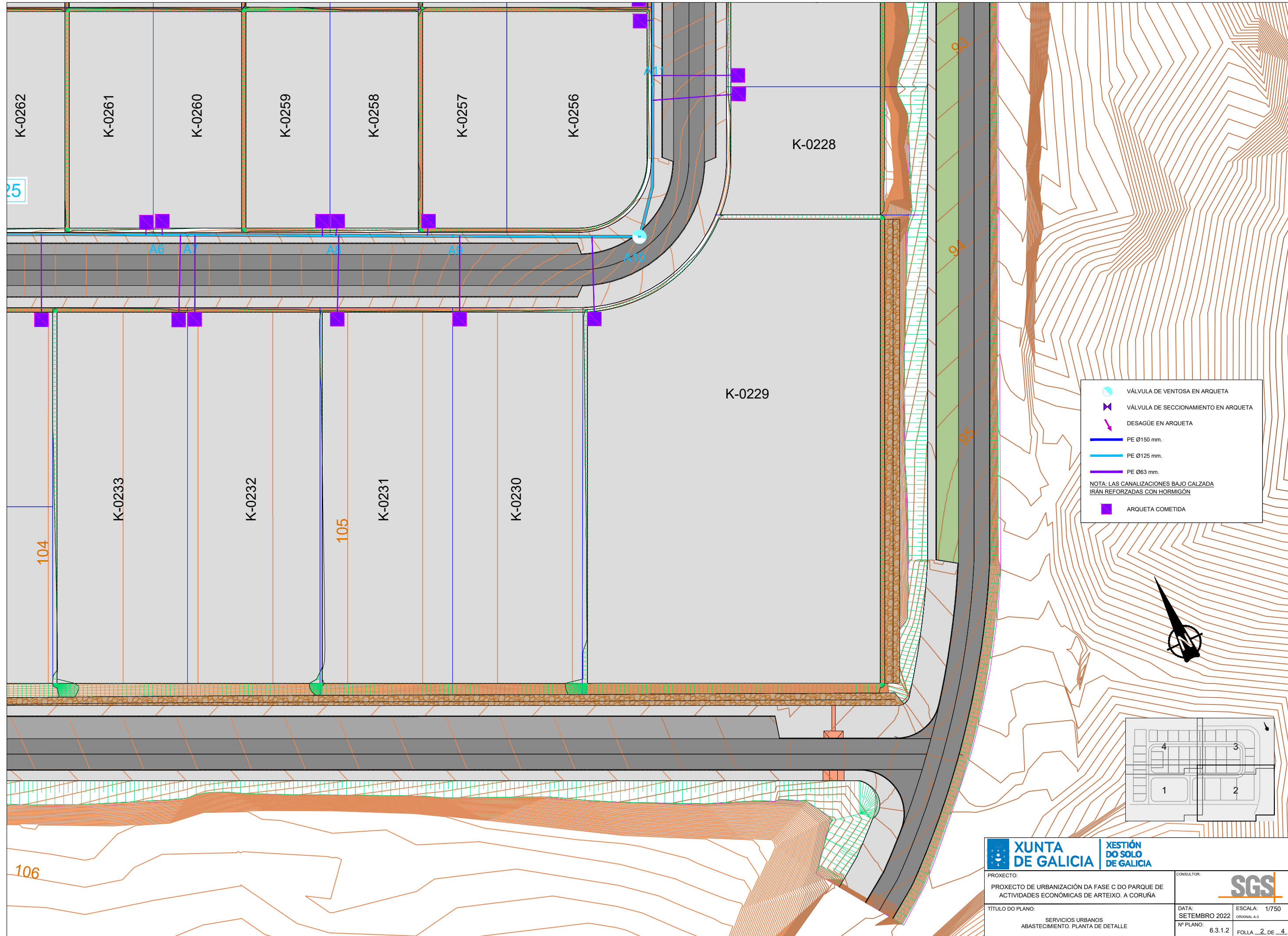
PROXECTO: PROXECTO DE URBANIZACIÓN DA FASE C DO PARQUE DE ACTIVIDADES ECONÓMICAS DE ARTEIXO, A CORUÑA	CONSULTOR:
TÍTULO DO PLANO: SERVICIOS URBANOS ABASTECIMENTO. PLANTA GENERAL	DATA: SETEMBRO 2022
Nº PLANO: 6.3.1.1	ESCALA: 1:1500 ORIGINAL A3 FOLLA 1 DE 1



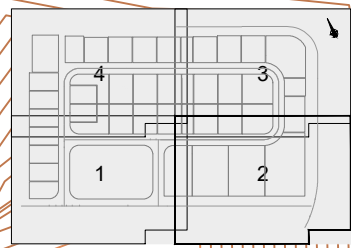
	VÁLVULA DE VENTOSA EN ARQUETA
	VÁLVULA DE SECCIONAMIENTO EN ARQUETA
	DESAGÜE EN ARQUETA
	PE Ø150 mm.
	PE Ø125 mm.
	PE Ø63 mm.
NOTA: LAS CANALIZACIONES BAJO CALZADA IRÁN REFORZADAS CON HORMIGÓN	
	ARQUETA COMETIDA



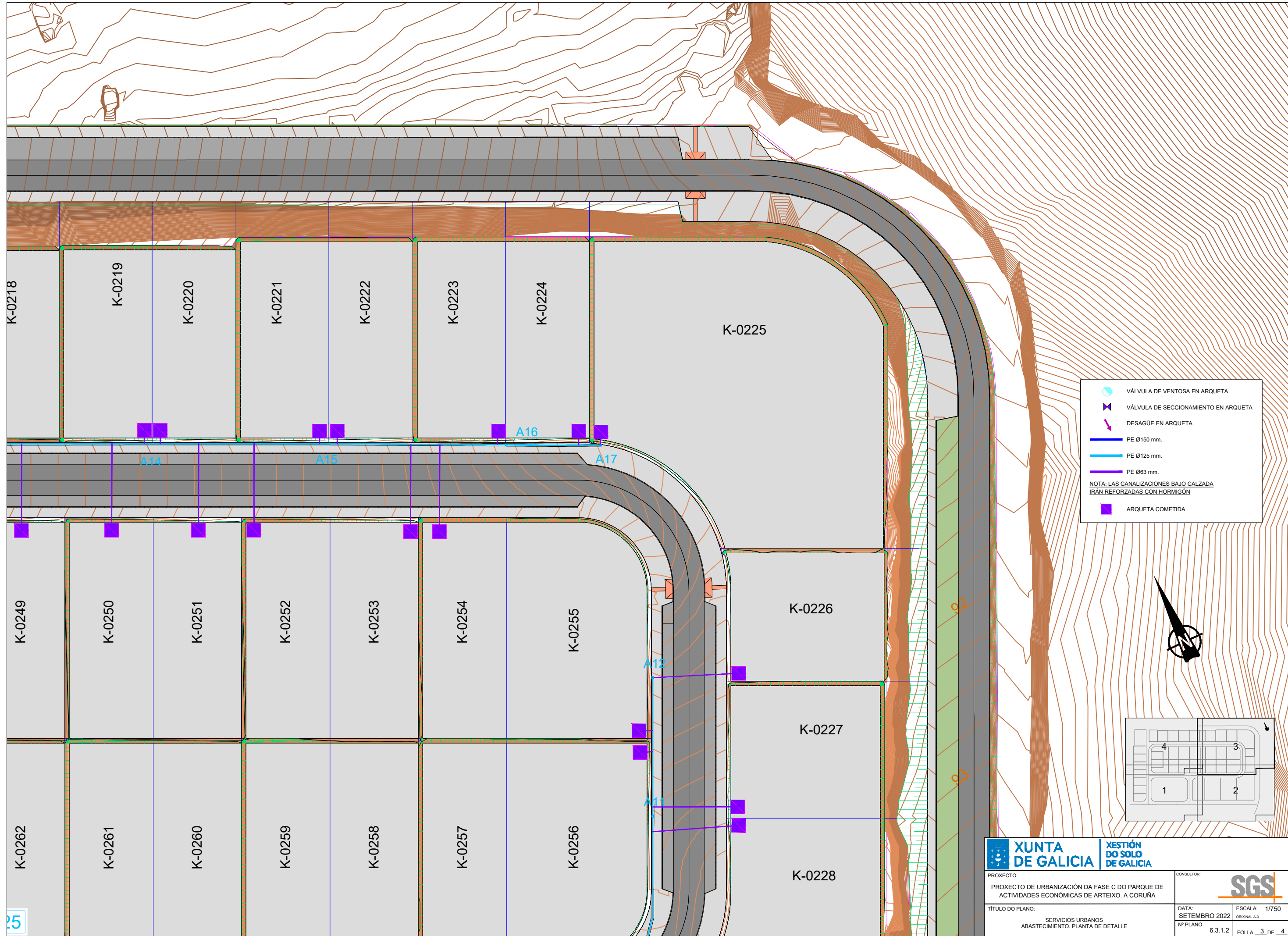
XUNTA DE GALICIA XESTIÓN DO SOLO DE GALICIA	
PROXECTO: PROXECTO DE URBANIZACIÓN DA FASE C DO PARQUE DE ACTIVIDADES ECONÓMICAS DE ARTEIXO, A CORUÑA	CONSULTOR:
TÍTULO DO PLANO: SERVICIOS URBANOS ABASTECIMENTO. PLANTA DE DETALLE	DATA: SETEMBRO 2022
Nº PLANO: 6.3.1.2	ESCALA: 1/750 ORIGINAL A3 FOLLA 1 DE 4



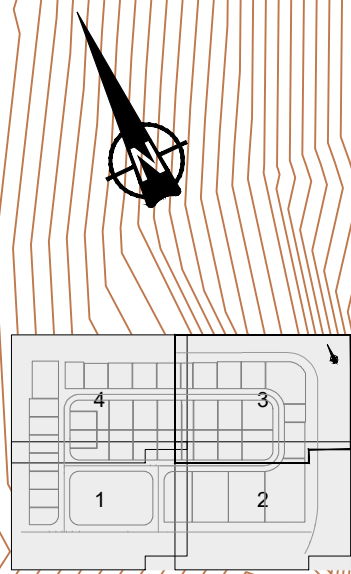
	VÁLVULA DE VENTOSA EN ARQUETA
	VÁLVULA DE SECCIONAMIENTO EN ARQUETA
	DESAGÜE EN ARQUETA
	PE Ø150 mm.
	PE Ø125 mm.
	PE Ø63 mm.
NOTA: LAS CANALIZACIONES BAJO CALZADA IRÁN REFORZADAS CON HORMIGÓN	
	ARQUETA COMETIDA



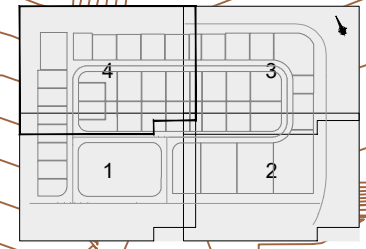
XUNTA DE GALICIA XESTIÓN DO SOLO DE GALICIA	
PROXECTO: PROXECTO DE URBANIZACIÓN DA FASE C DO PARQUE DE ACTIVIDADES ECONÓMICAS DE ARTEIXO, A CORUÑA	CONSULTOR:
TÍTULO DO PLANO: SERVICIOS URBANOS ABASTECIMENTO. PLANTA DE DETALLE	DATA: SETEMBRO 2022
Nº PLANO: 6.3.1.2	ESCALA: 1/750 <small>ORIGINAL A3</small> FOLLA _2_ DE _4_



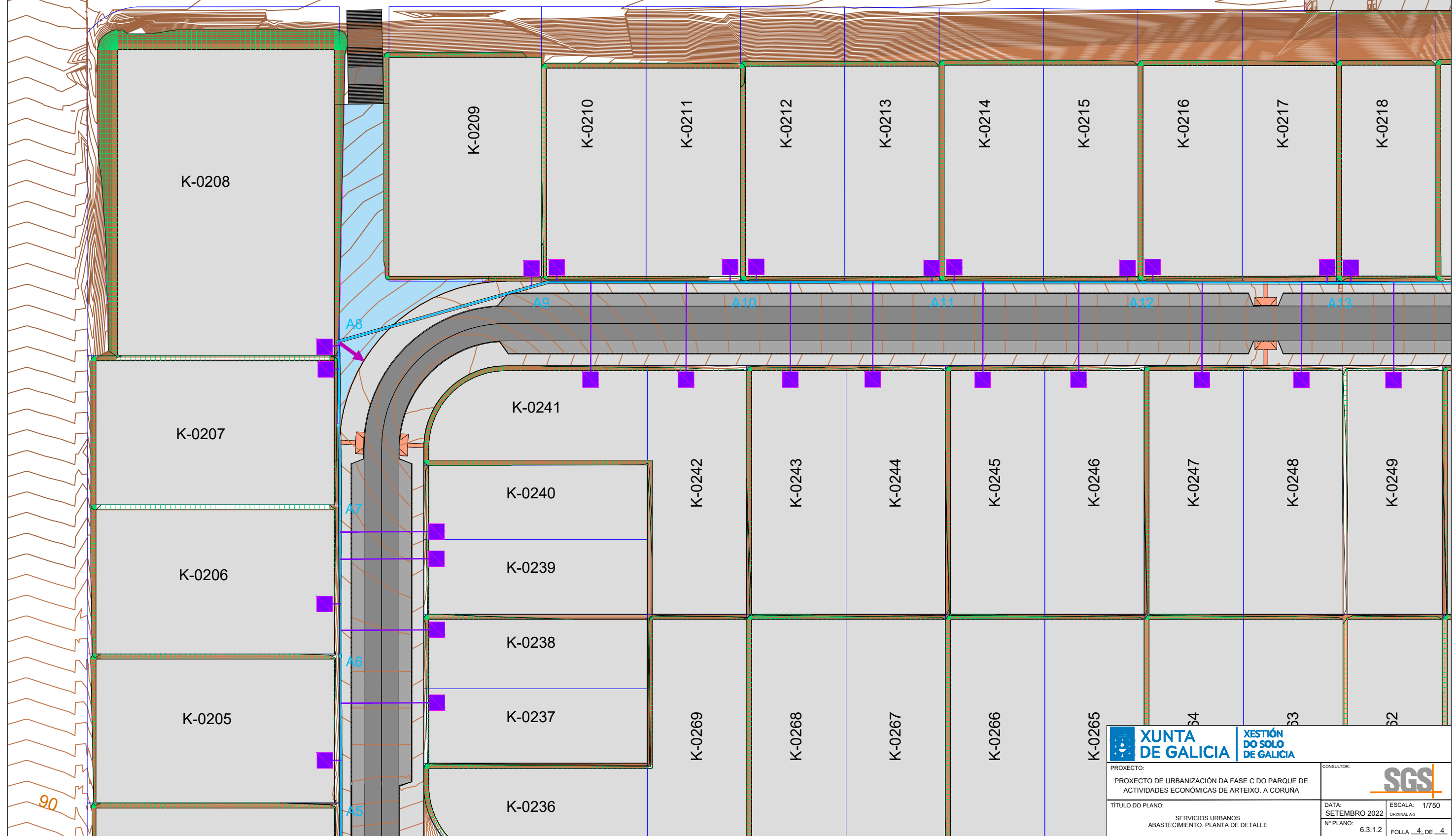
	VÁLVULA DE VENTOSA EN ARQUETA
	VÁLVULA DE SECCIONAMENTO EN ARQUETA
	DESAGÜE EN ARQUETA
	PE Ø150 mm.
	PE Ø125 mm.
	PE Ø63 mm.
NOTA: LAS CANALIZACIONES BAJO CALZADA IRÁN REFORZADAS CON HORMIGÓN	
	ARQUETA COMETIDA



XUNTA DE GALICIA		XESTIÓN DO SOLO DE GALICIA	
PROXECTO: PROXECTO DE URBANIZACIÓN DA FASE C DO PARQUE DE ACTIVIDADES ECONÓMICAS DE ARTEIXO, A CORUÑA		CONSULTOR:	
TÍTULO DO PLANO: SERVICIOS URBANOS ABASTECIMENTO. PLANTA DE DETALLE		DATA: SETEMBRO 2022	ESCALA: 1/750 ORIGINAL A3
Nº PLANO: 6.3.1.2		FOLLA 3 DE 4	



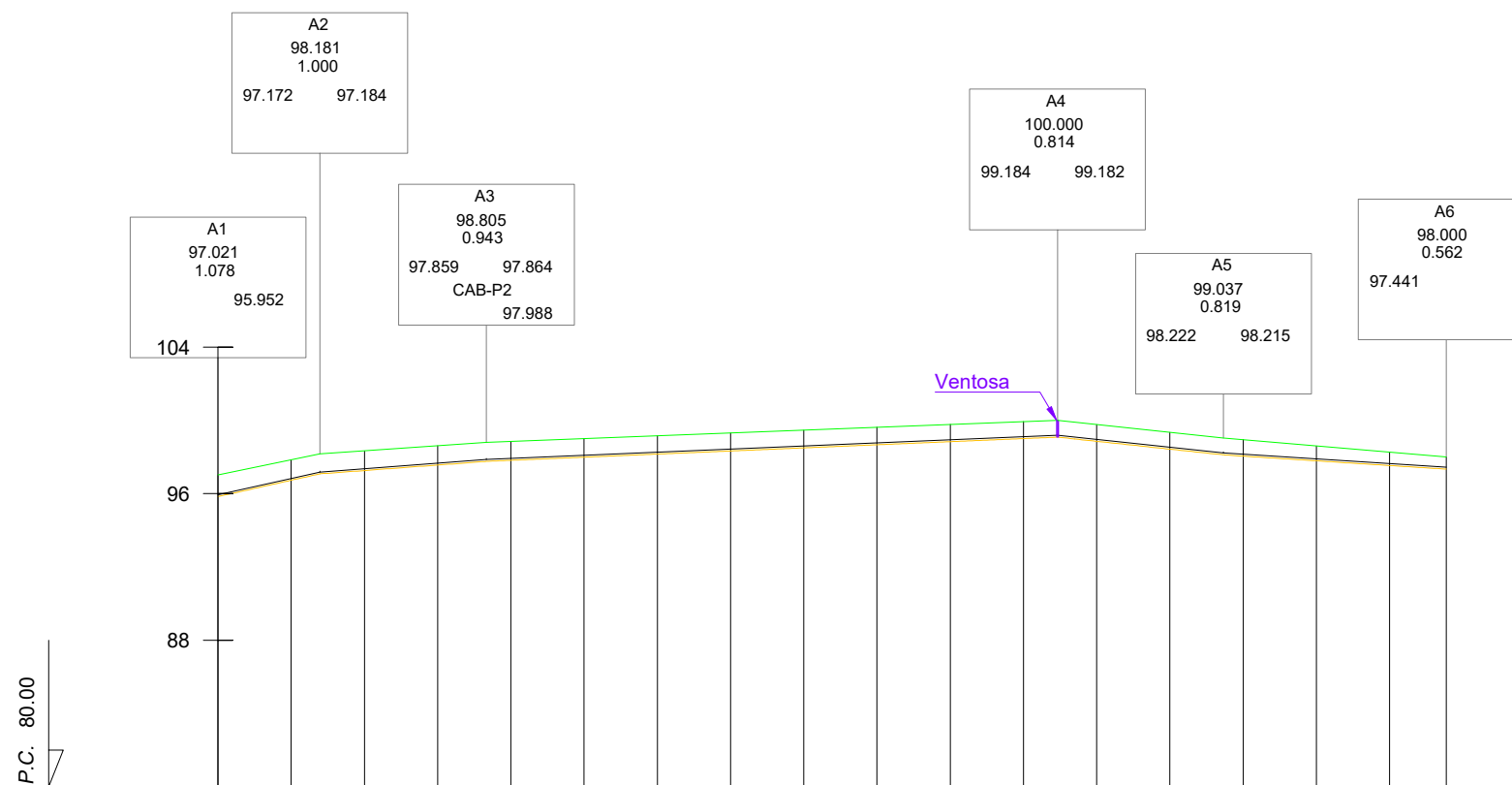
● VÁLVULA DE VENTOSA EN ARQUETA
✕ VÁLVULA DE SECCIONAMIENTO EN ARQUETA
↘ DESAGÜE EN ARQUETA
— PE Ø150 mm.
— PE Ø125 mm.
— PE Ø63 mm.
 NOTA: LAS CANALIZACIONES BAJO CALZADA IRÁN REFORZADAS CON HORMIGÓN
■ ARQUETA COMETIDA



PROXECTO: PROXECTO DE URBANIZACIÓN DA FASE C DO PARQUE DE ACTIVIDADES ECONÓMICAS DE ARTEIXO, A CORUÑA		CONSULTOR:
TÍTULO DO PLANO: SERVICIOS URBANOS ABASTECIMIENTO. PLANTA DE DETALLE		DATA: SETEMBRO 2022 Nº PLANO: 6.3.1.2
ESCALA: 1/750 ORIGINAL A3		FOLLA 4 DE 4



PERFIL LONGITUDINAL
 ESCALAS
 HORIZONTAL
 DIN A3: 1 /2000
 VERTICAL
 DIN A3: 1 /400

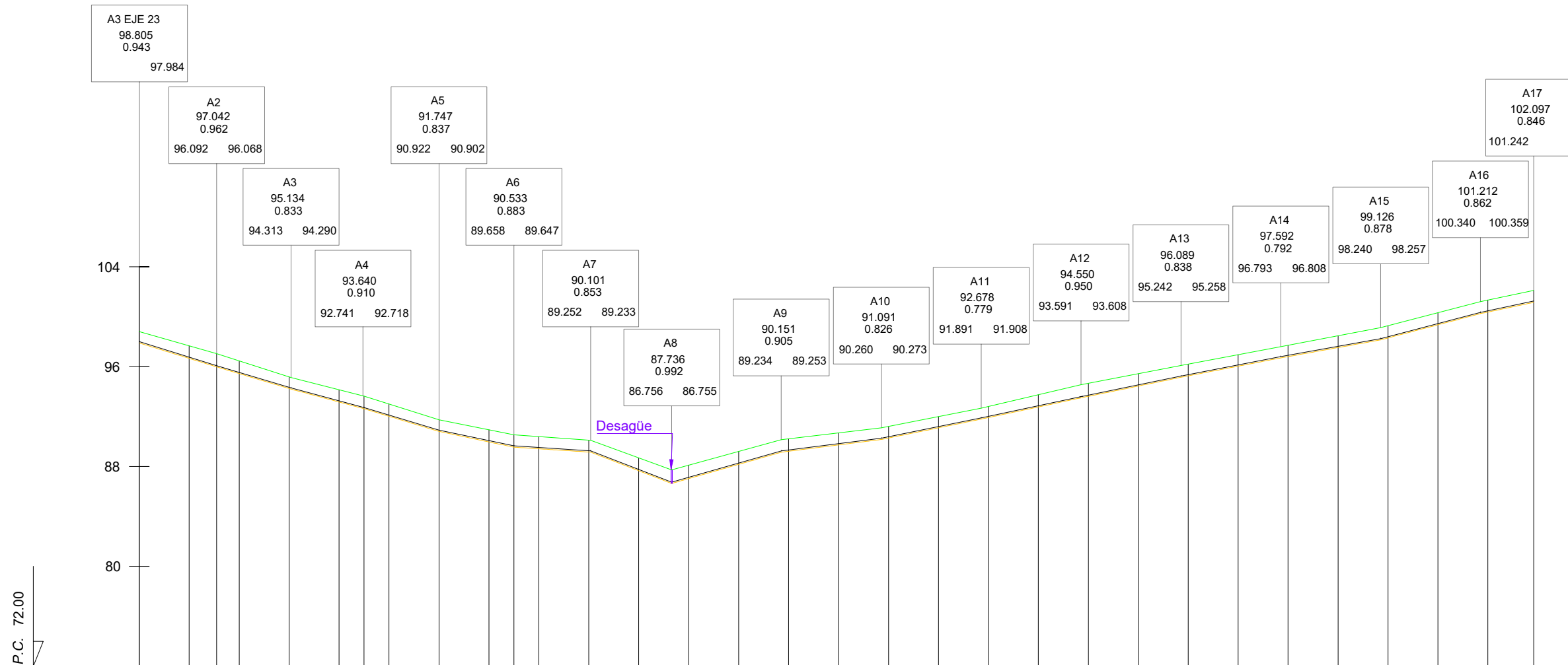


DATOS	PENDIENTE		TUBERIA																	
		-4.45%	-1.50%	-0.85%	-2.14%															
	27.82	45.45	156.07	80.82																
COTAS	EXCAVACION	95.84	96.73	97.26	97.56	97.82	97.99	98.16	98.33	98.50	98.67	98.84	99.01	98.86	98.43	98.05	97.79	97.54	97.34	
	COTA ROJA	-1.18	-1.20	-1.07	-0.94	-0.89	-1.01	-0.86	-1.17	-1.02	-0.86	-1.16	-0.99	-0.68	-1.07	-0.95	-1.07	-0.96	-0.66	
	RASANTE	95.94	96.83	97.36	97.66	97.92	98.09	98.26	98.43	98.60	98.77	98.94	99.11	98.96	98.53	98.15	97.89	97.64	97.44	
	TERRENO	97.02	97.94	98.33	98.50	98.71	99.00	99.02	99.50	99.52	99.53	100.00	100.00	99.54	99.50	99.00	98.86	98.50	98.00	
DISTANCIAS	A ORIGEN	0.00	20.00	40.00	60.00	80.00	100.00	120.00	140.00	160.00	180.00	200.00	220.00	240.00	260.00	280.00	300.00	320.00	335.48	
	PARCIALES	0.00	20.00	20.00	20.00	20.00	20.00	20.00	20.00	20.00	20.00	20.00	20.00	20.00	20.00	20.00	20.00	20.00	15.48	
N.PERFIL																				

PROXECTO: PROXECTO DE URBANIZACIÓN DA FASE C DO PARQUE DE ACTIVIDADES ECONÓMICAS DE ARTEIXO, A CORUÑA		CONSULTOR: 	
TÍTULO DO PLANO: SERVICIOS URBANOS ABASTECIMIENTO. PERFILES LONGITUDINALES		DATA: SETEMBRO 2022	ESCALA: INDICADAS ORIGINAL A3
Nº PLANO: 6.3.1.3		FOLLA 1 DE 3	



PERFIL LONGITUDINAL
 ESCALAS
 HORIZONTAL
 DIN A3: 1 /2000
 VERTICAL
 DIN A3: 1 /400



DATOS	PENDIENTE																																
		-6.10%	-3.97%																														
TUBERIA	-----																																

COTAS	EXCAVACION	97.90	96.66	95.98	95.44	94.25	93.17	92.63	92.02	90.81	89.97	89.55	89.42	89.16	87.66	87.03	88.17	89.22	89.73	90.28	91.10	91.92	92.77	93.62	94.45	95.26	96.04	96.81	97.53	98.30	99.35	100.38	101.15
	COTA ROJA	-0.91	-0.95	-1.06	-1.08	-0.90	-0.97	-1.01	-1.06	-0.94	-1.10	-0.98	-1.08	-0.95	-0.99	-0.91	-1.34	-0.95	-0.86	-0.87	-0.98	-1.13	-0.83	-0.95	-1.10	-0.84	-1.03	-0.81	-1.05	-1.25	-1.16	-1.17	-0.95
	RASANTE	98.00	96.76	96.08	95.54	94.35	93.27	92.73	92.12	90.91	90.07	89.65	89.52	89.26	87.76	87.13	88.27	89.32	89.83	90.38	91.20	92.02	92.87	93.72	94.55	95.36	96.14	96.91	97.63	98.40	99.45	100.48	101.25
	TERRENO	98.81	97.61	97.04	96.53	95.14	94.13	93.64	93.09	91.75	91.07	90.53	90.50	90.11	88.65	87.95	89.52	90.18	90.59	91.16	92.08	93.05	93.60	94.57	95.55	96.11	97.07	97.62	98.58	99.55	100.52	101.55	102.10
	DISTANCIAS	A ORIGEN	0.00	20.00	31.00	40.00	60.00	80.00	90.00	100.00	120.00	140.00	150.00	160.00	180.00	200.00	220.00	240.00	260.00	280.00	300.00	320.00	340.00	360.00	380.00	400.00	420.00	440.00	460.00	480.00	500.00	520.00	540.00
PARCIALES	0.00	20.00	11.00	9.00	20.00	20.00	10.00	10.00	20.00	20.00	10.00	10.00	20.00	20.00	20.00	20.00	20.00	20.00	20.00	20.00	20.00	20.00	20.00	20.00	20.00	20.00	20.00	20.00	20.00	20.00	20.00	18.34	

PROXECTO: PROXECTO DE URBANIZACIÓN DA FASE C DO PARQUE DE ACTIVIDADES ECONÓMICAS DE ARTEIXO, A CORUÑA		CONSULTOR: 	
TÍTULO DO PLANO: SERVICIOS URBANOS ABASTECIMIENTO. PERFILES LONGITUDINALES		DATA: SETEMBRO 2022	ESCALA: INDICADAS ORIGINAL A3
		Nº PLANO: 6.3.1.3	FOLLA _2_ DE _3_



PERFIL LONGITUDINAL

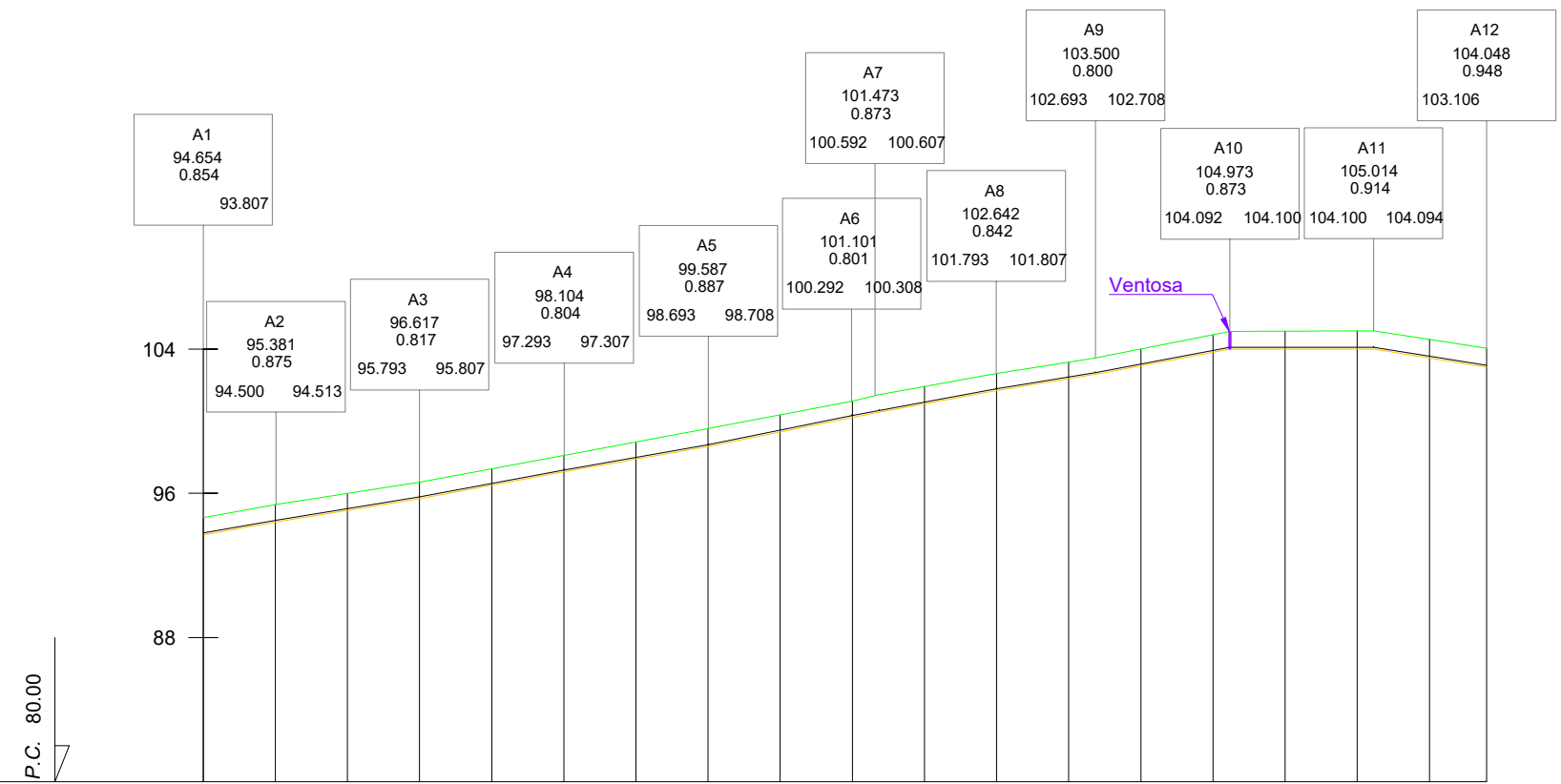
ESCALAS

HORIZONTAL

DIN A3: 1 /2000

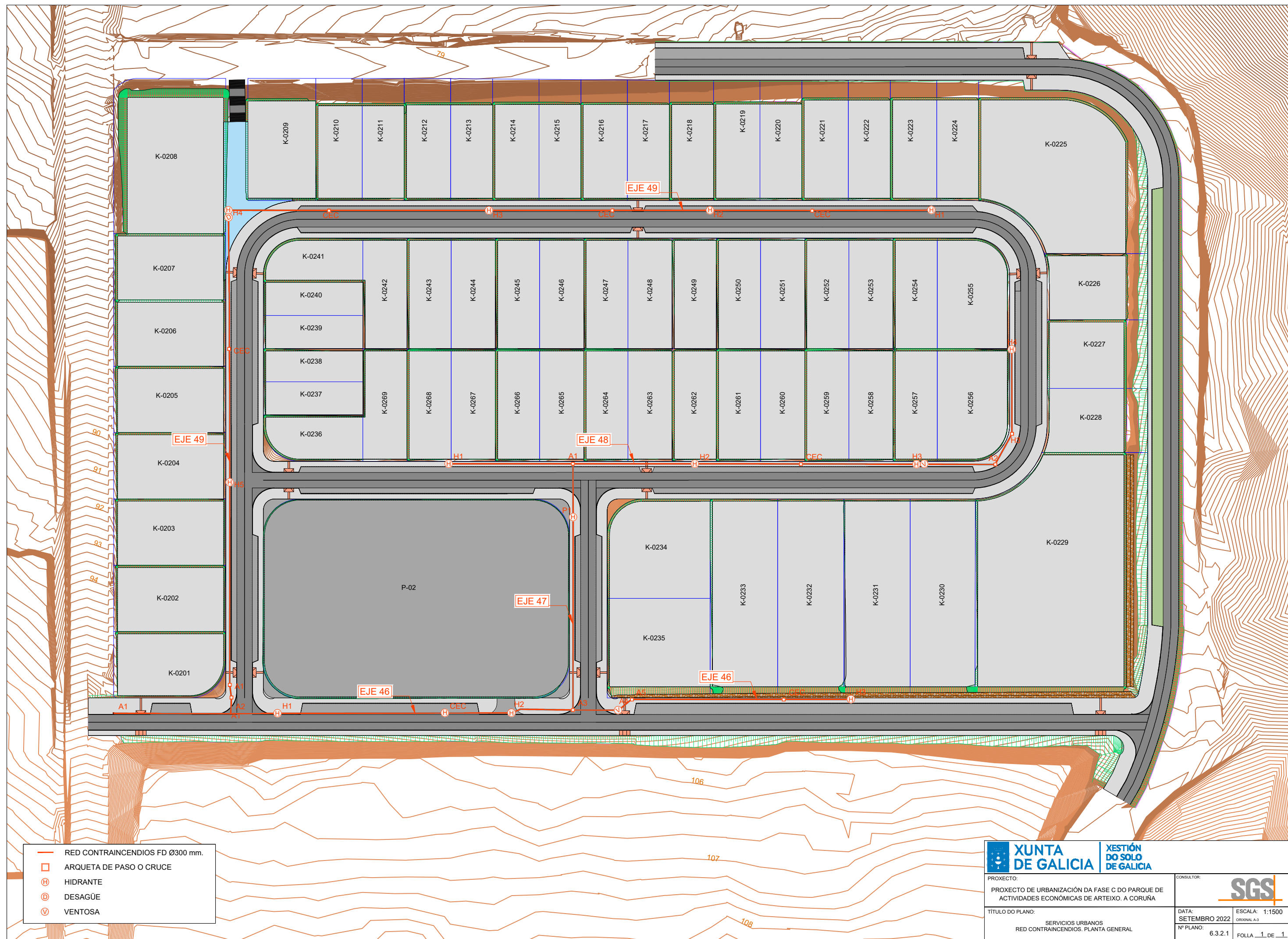
VERTICAL

DIN A3: 1 /400



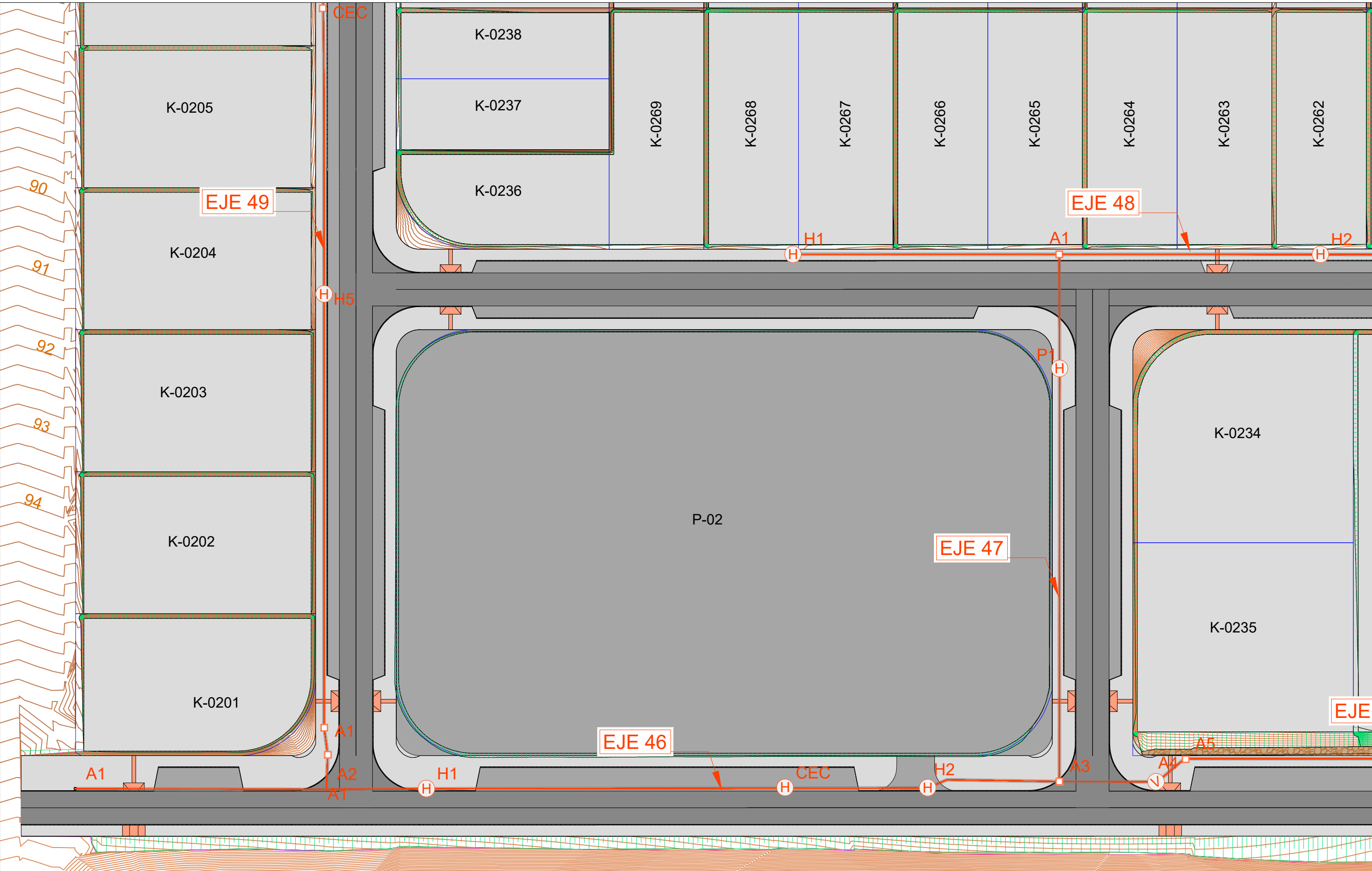
DATOS	PENDIENTE																					
		-3.50%	-3.25%	-3.74%	-3.50%	-4.03%	-3.90%	-3.70%	-3.27%	-3.75%	-0.00%	-3.19%	20.01	40.00	40.09	40.00	39.70	7.70	32.40	27.50	37.30	39.80
COTAS	TUBERIA																					
	EXCAVACION																					
	COTA ROJA																					
	RASANTE																					
	TERRENO																					
DISTANCIAS	A ORIGEN																					
	PARCIALES																					

PROXECTO: PROXECTO DE URBANIZACIÓN DA FASE C DO PARQUE DE ACTIVIDADES ECONÓMICAS DE ARTEIXO, A CORUÑA		CONSULTOR: 	
TÍTULO DO PLANO: SERVICIOS URBANOS ABASTECIMENTO. PERFILES LONGITUDINALES		DATA: SETEMBRO 2022	ESCALA: INDICADAS ORIGINAL A3
		Nº PLANO: 6.3.1.3	FOLLA...3_DE...3



- RED CONTRAINCENDIOS FD Ø300 mm.
- ARQUETA DE PASO O CRUCE
- ⊕ HIDRANTE
- ⊙ DESAGÜE
- ⊕ VENTOSA

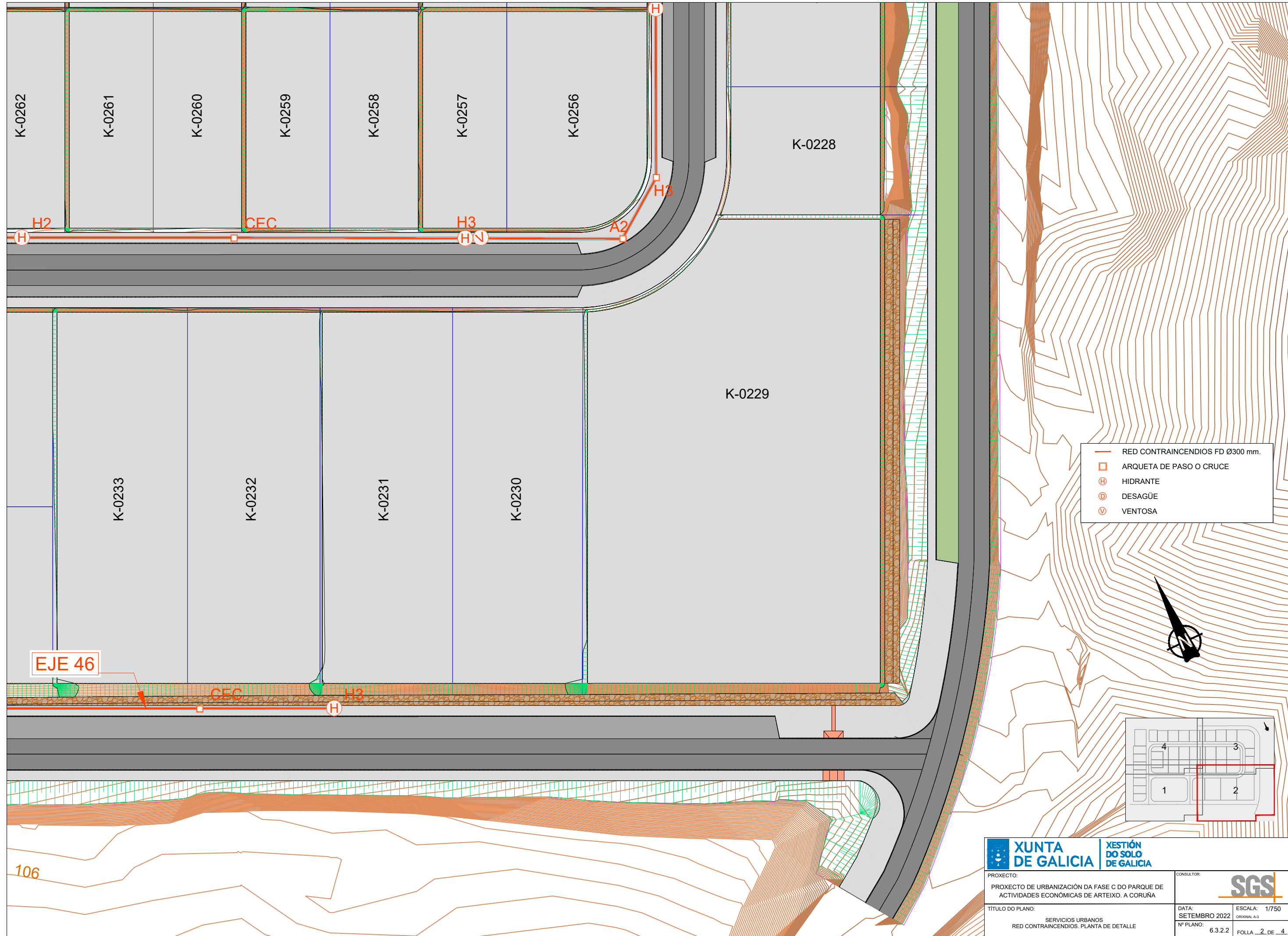
PROXECTO: PROXECTO DE URBANIZACIÓN DA FASE C DO PARQUE DE ACTIVIDADES ECONÓMICAS DE ARTEIXO, A CORUÑA		CONSULTOR: 	
TÍTULO DO PLANO: SERVICIOS URBANOS RED CONTRAINCENDIOS. PLANTA GENERAL		DATA: SETEMBRO 2022	ESCALA: 1:1500 ORIGINAL A3
		Nº PLANO: 6.3.2.1	FOLLA 1 DE 1



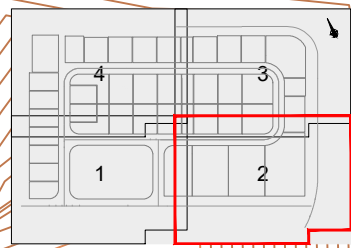
- RED CONTRAINCENDIOS FD Ø300 mm.
- ARQUETA DE PASO O CRUCE
- ⊕ HIDRANTE
- ⊙ DESAGÜE
- ⊖ VENTOSA



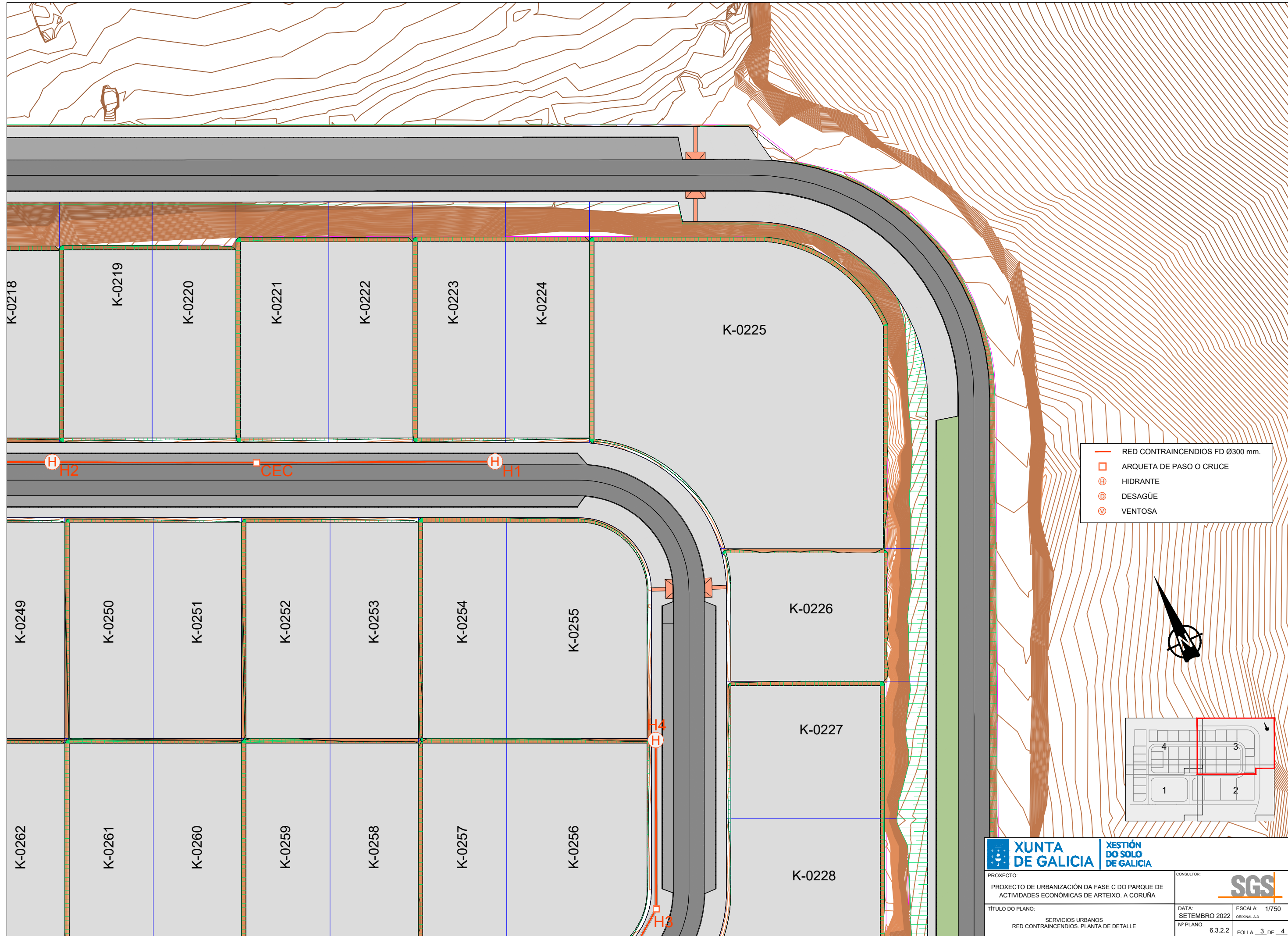
PROXECTO: PROXECTO DE URBANIZACIÓN DA FASE C DO PARQUE DE ACTIVIDADES ECONÓMICAS DE ARTEIXO, A CORUÑA		CONSULTOR: 	
TÍTULO DO PLANO: SERVICIOS URBANOS RED CONTRAINCENDIOS. PLANTA DE DETALLE		DATA: SETEMBRO 2022	ESCALA: 1/750 ORIGINAL A3
Nº PLANO: 6.3.2.2		FOLLA 1 DE 4	



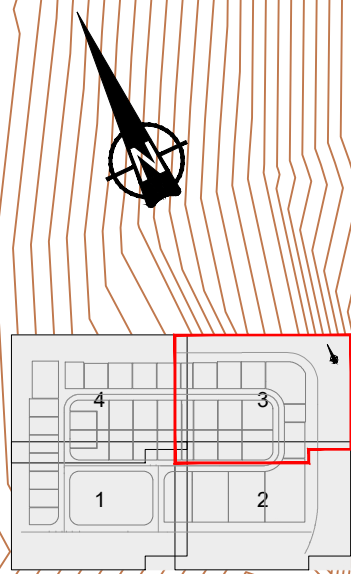
- RED CONTRAINCENDIOS FD Ø300 mm.
- ARQUETA DE PASO O CRUCE
- ⊕ HIDRANTE
- ⊙ DESAGÜE
- ⊕ VENTOSA



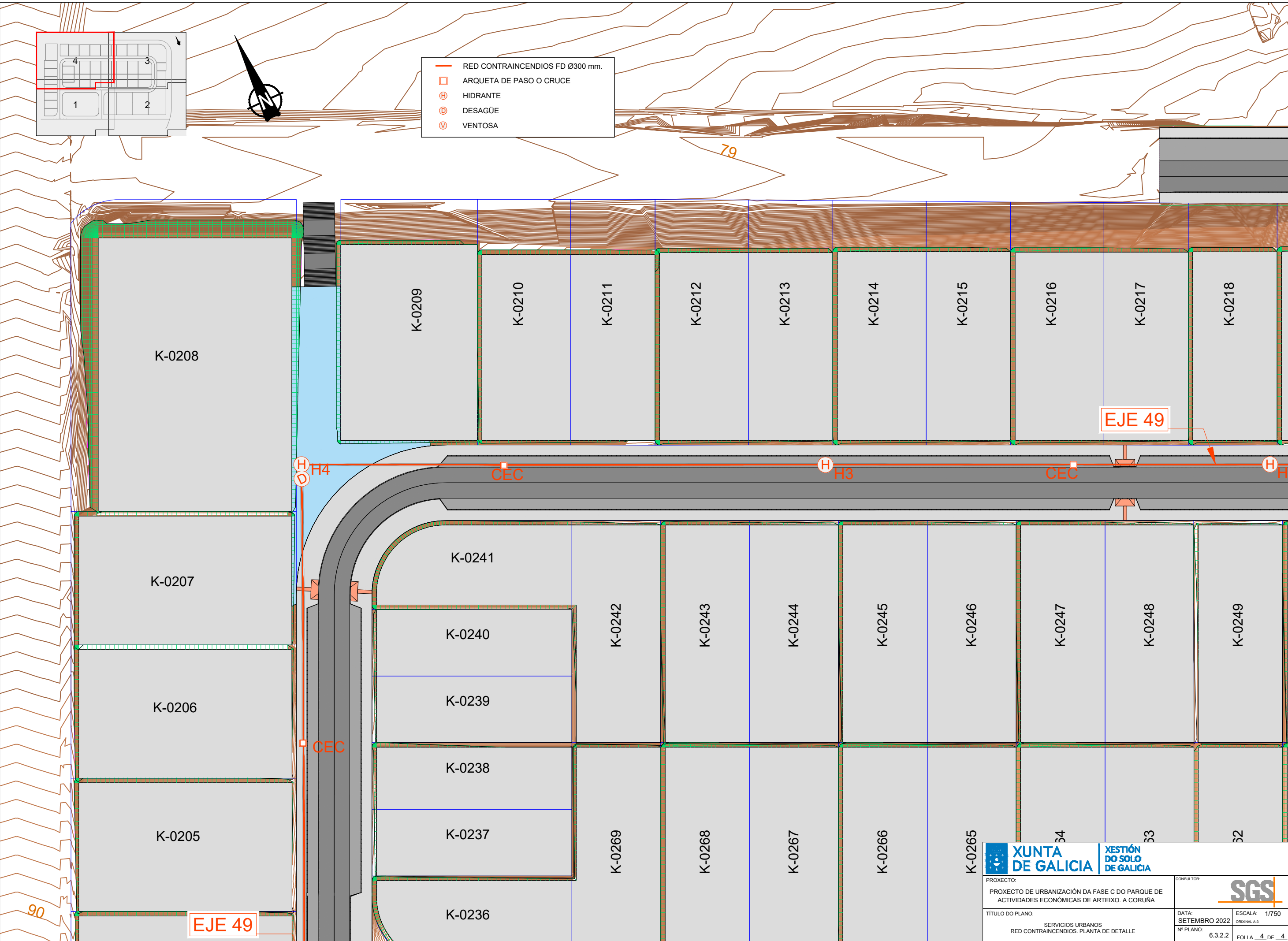
PROXECTO: PROXECTO DE URBANIZACIÓN DA FASE C DO PARQUE DE ACTIVIDADES ECONÓMICAS DE ARTEIXO, A CORUÑA		CONSULTOR: 	
TÍTULO DO PLANO: SERVICIOS URBANOS RED CONTRAINCENDIOS. PLANTA DE DETALLE		DATA: SETEMBRO 2022	ESCALA: 1/750 ORIGINAL A3
Nº PLANO: 6.3.2.2		FOLLA...2...DE...4	



- RED CONTRAINCENDIOS FD Ø300 mm.
- ARQUETA DE PASO O CRUCE
- ⊕ HIDRANTE
- ⊖ DESAGÜE
- ⊕ VENTOSA



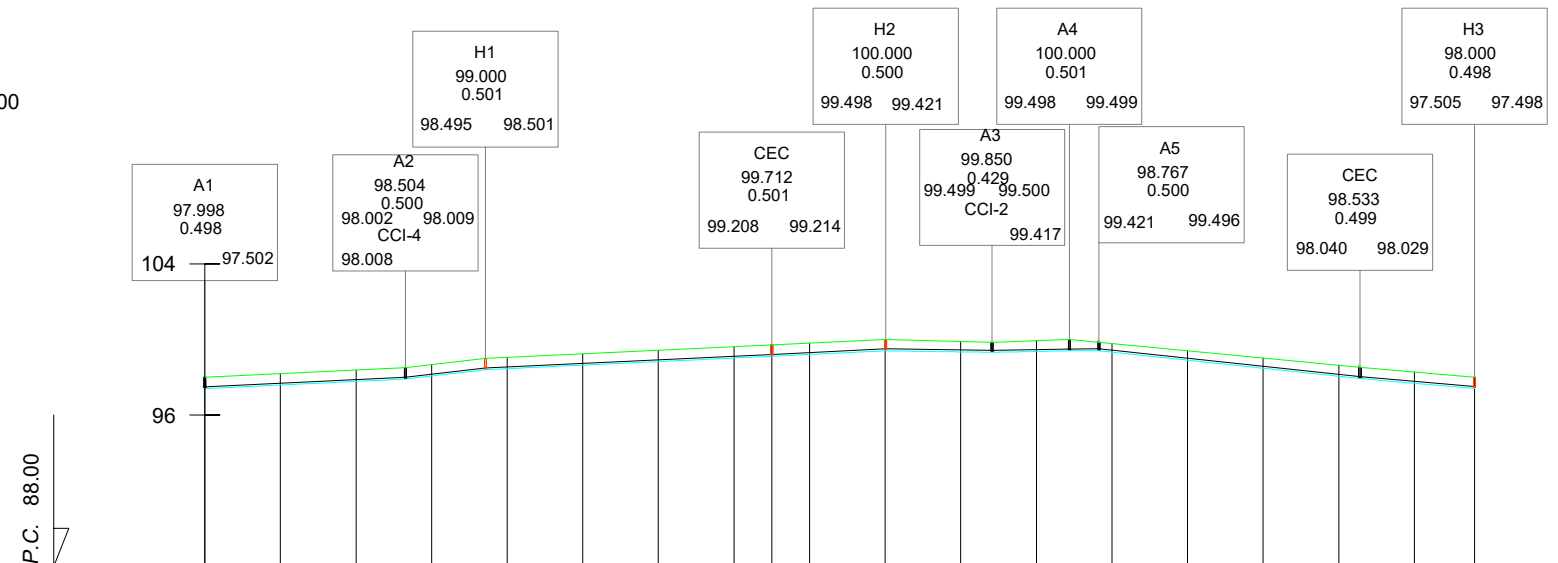
PROXECTO: PROXECTO DE URBANIZACIÓN DA FASE C DO PARQUE DE ACTIVIDADES ECONÓMICAS DE ARTEIXO, A CORUÑA		CONSULTOR:	
TÍTULO DO PLANO: SERVICIOS URBANOS RED CONTRAINCENDIOS. PLANTA DE DETALLE		DATA: SETEMBRO 2022	ESCALA: 1/750 ORIGINAL A3
		Nº PLANO: 6.3.2.2	FOLLA 3 DE 4



XUNTA DE GALICIA		XESTIÓN DO SOLO DE GALICIA	
PROXECTO: PROXECTO DE URBANIZACIÓN DA FASE C DO PARQUE DE ACTIVIDADES ECONÓMICAS DE ARTEIXO, A CORUÑA		CONSULTOR: SGS	
TÍTULO DO PLANO: SERVICIOS URBANOS RED CONTRAINCENDIOS. PLANTA DE DETALLE		DATA: SETEMBRO 2022	ESCALA: 1/750 <small>ORIGINAL A3</small>
Nº PLANO: 6.3.2.2		FOLLA...4...DE...4...	



PERFIL LONGITUDINAL
 ESCALAS
 HORIZONTAL
 DIN A3: 1 /2000
 VERTICAL
 DIN A3: 1 /400



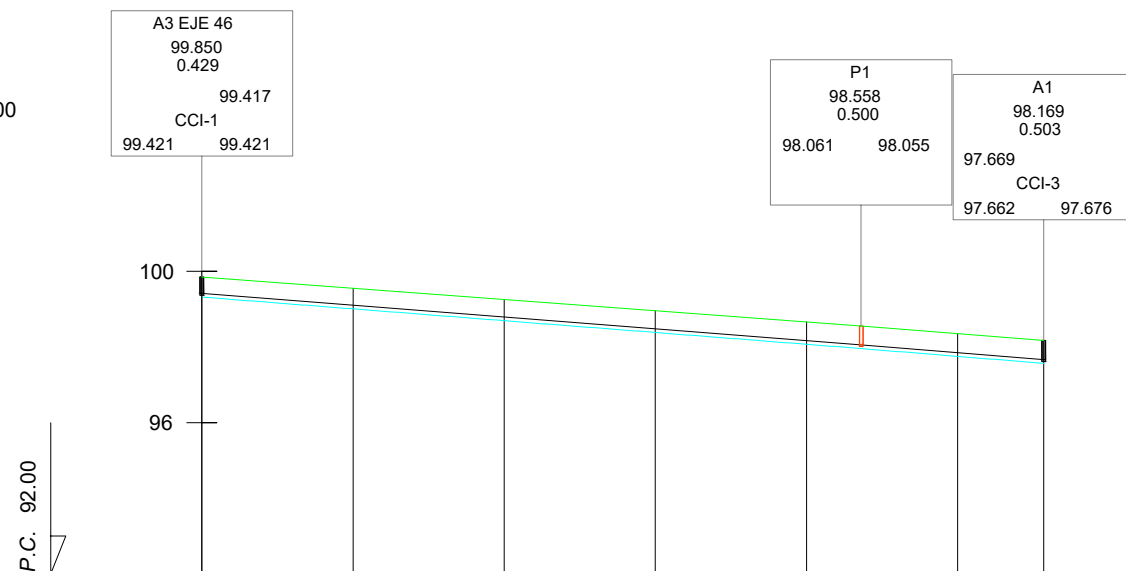
DATOS	PENDIENTE																			
		-0.95%	-2.34%			-0.94%			-0.96%	-0.28%	-0.38%	-0.01%		-2.12%			-1.76%			
TUBERIA	53.05																			
		21.78	75.78	30.13	28.17	20.48	7.78	69.10	30.23											
COTAS	EXCAVACION	97.40	97.59	97.78	98.07	98.45	98.64	98.83	99.02	99.11	99.21	99.40	99.34	99.37	99.33	98.90	98.48	98.05	97.68	97.40
	COTA ROJA	-0.60	-0.53	-0.72	-0.57	-0.55	-0.58	-0.60	-0.69	-0.60	-0.54	-0.60	-0.66	-0.63	-0.29	-0.60	-0.55	-0.57	-0.71	-0.60
	RASANTE	97.50	97.69	97.88	98.17	98.55	98.74	98.93	99.12	99.21	99.31	99.50	99.44	99.47	99.43	99.00	98.58	98.15	97.78	97.50
	TERRENO	98.00	98.12	98.50	98.64	99.00	99.22	99.43	99.71	99.71	99.74	100.00	100.00	100.00	99.62	99.50	99.03	98.62	98.39	98.00
DISTANCIAS	A ORIGEN	0.00	20.00	40.00	60.00	80.00	100.00	120.00	140.00	150.00	160.00	180.00	200.00	220.00	240.00	260.00	280.00	300.00	320.00	335.93
	PARCIALES	0.00	20.00	20.00	20.00	20.00	20.00	20.00	20.00	10.00	10.00	20.00	20.00	20.00	20.00	20.00	20.00	20.00	20.00	15.93
N.PERFIL																				

EJE 46

PROXECTO: PROXECTO DE URBANIZACIÓN DA FASE C DO PARQUE DE ACTIVIDADES ECONÓMICAS DE ARTEIXO, A CORUÑA		CONSULTOR: 	
TÍTULO DO PLANO: SERVICIOS URBANOS RED CONTRAINCENDIOS. PERFILES LONGITUDINALES		DATA: SETEMBRO 2022	ESCALA: INDICADAS ORIGINAL A3
Nº PLANO: 6.3.2.3		FOLLA 1 DE 4	



PERFIL LONGITUDINAL
 ESCALAS
 HORIZONTAL
 DIN A3: 1 /1000
 VERTICAL
 DIN A3: 1 /200

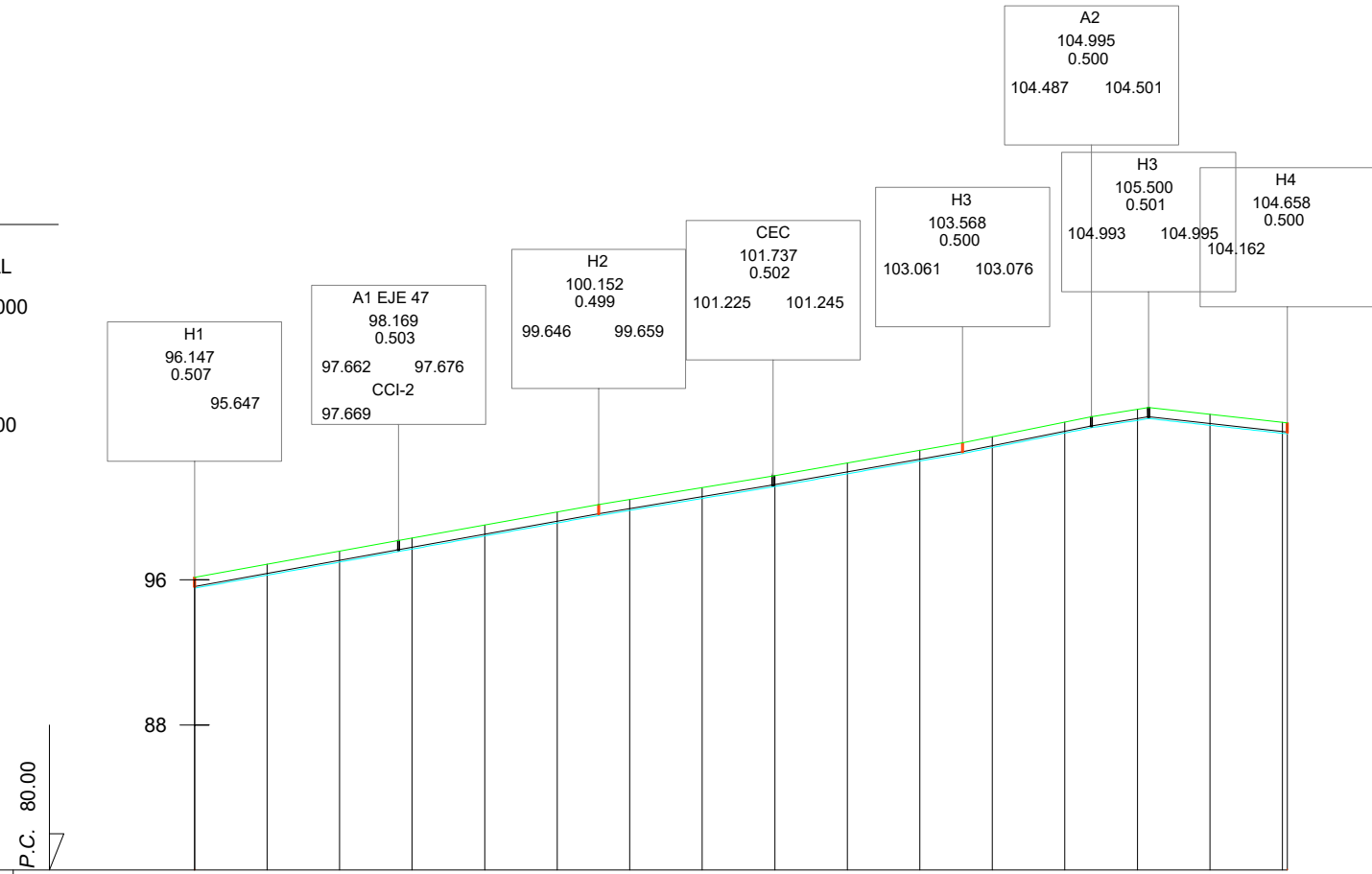


DATOS	PENDIENTE	-1.50%						
		87.24			24.14			
COTAS	EXCAVACION	99.32	99.01	98.70	98.38	98.07	97.75	97.57
	COTA ROJA	-0.53	-0.82	-0.64	-0.62	-0.93	-0.46	-0.60
	RASANTE	99.42	99.11	98.80	98.48	98.17	97.85	97.67
	TERRENO	99.85	99.83	99.34	99.00	99.00	98.21	98.17
DISTANCIAS	A ORIGEN	0.00	20.00	40.00	60.00	80.00	100.00	111.38
	PARCIALES	0.00	20.00	20.00	20.00	20.00	20.00	11.38
N.PERFIL								

EJE 47

PROXECTO: PROXECTO DE URBANIZACIÓN DA FASE C DO PARQUE DE ACTIVIDADES ECONÓMICAS DE ARTEIXO, A CORUÑA		CONSULTOR: 	
TÍTULO DO PLANO: SERVICIOS URBANOS RED CONTRAINCENDIOS. PERFILES LONGITUDINALES		DATA: SETEMBRO 2022	ESCALA: INDICADAS ORIGINAL A3
Nº PLANO: 6.3.2.3		FOLLA...2...DE...4...	

PERFIL LONGITUDINAL
 ESCALAS
 HORIZONTAL
 DIN A3: 1 /2000
 VERTICAL
 DIN A3: 1 /400



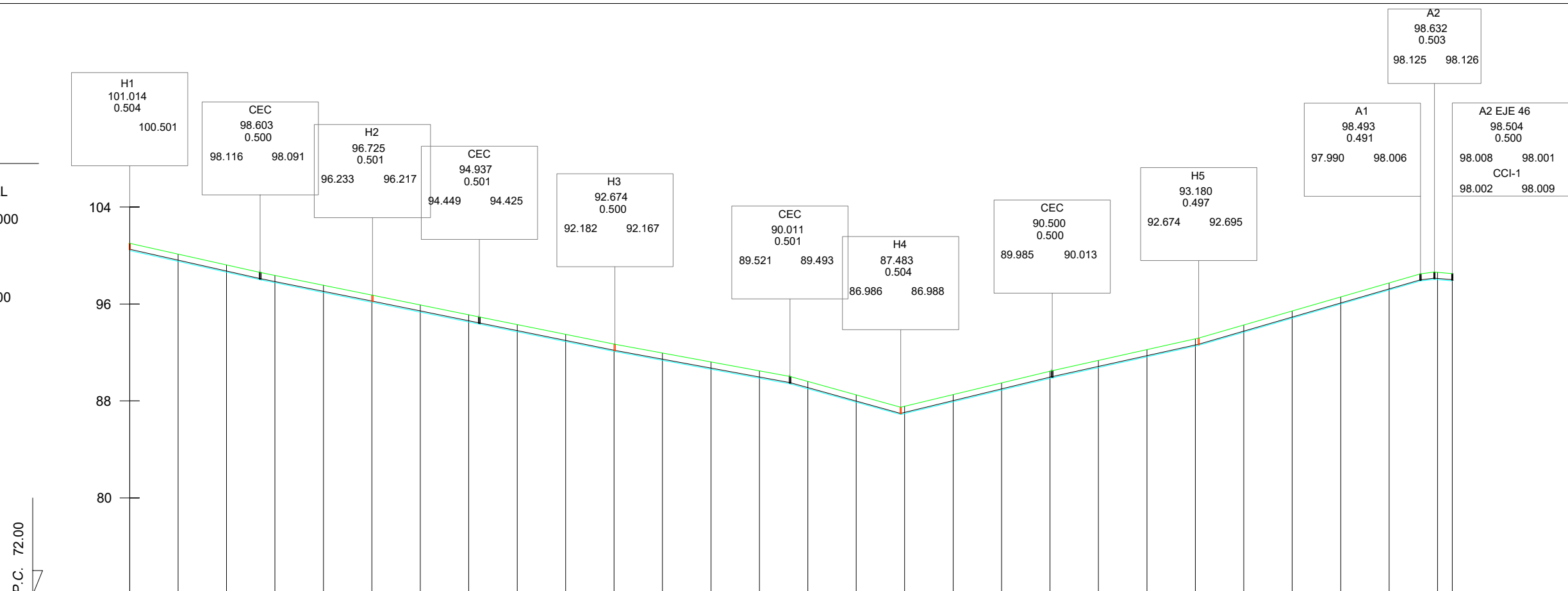
DATOS	PENDIENTE																
TUBERIA	TUBERIA																
COTAS	EXCAVACION	95.54	96.26	96.98	97.70	98.42	99.14	99.83	100.49	101.15	101.85	102.55	103.30	104.10	104.80	104.53	104.08
	COTA ROJA	-0.61	-0.46	-0.60	-0.52	-0.58	-0.59	-0.42	-0.69	-0.59	-0.76	-0.70	-0.32	-0.55	-0.70	-0.53	-0.60
	RASANTE	95.64	96.36	97.08	97.80	98.52	99.24	99.93	100.59	101.25	101.95	102.65	103.40	104.20	104.90	104.63	104.18
	TERRENO	96.15	96.72	97.58	98.23	99.00	99.73	100.25	101.18	101.74	102.61	103.26	103.62	104.65	105.50	105.06	104.56
DISTANCIAS	A ORIGEN	0.00	20.00	40.00	60.00	80.00	100.00	120.00	140.00	160.00	180.00	200.00	220.00	240.00	260.00	280.00	300.00
	PARCIALES	0.00	20.00	20.00	20.00	20.00	20.00	20.00	20.00	20.00	20.00	20.00	20.00	20.00	20.00	20.00	20.00
N.PERFIL																	

EJE 48

PROXECTO: PROXECTO DE URBANIZACIÓN DA FASE C DO PARQUE DE ACTIVIDADES ECONÓMICAS DE ARTEIXO, A CORUÑA		CONSULTOR: 	
TÍTULO DO PLANO: SERVICIOS URBANOS RED CONTRAINCENDIOS. PERFILES LONGITUDINALES		DATA: SETEMBRO 2022	ESCALA: INDICADAS ORIGINAL A3
Nº PLANO: 6.3.2.3		FOLLA _3_ DE _4_	




PERFIL LONGITUDINAL
 ESCALAS
 HORIZONTAL
 DIN A3: 1 /2000
 VERTICAL
 DIN A3: 1 /400



DATOS	PENDIENTE		TUBERIA																											
	Value	Value	Value	Value																										
COTAS	EXCAVACION	100.41	99.52	98.62	97.76	96.95	96.13	95.32	94.51	93.71	92.90	92.09	91.35	90.61	89.87	89.00	87.89	86.96	87.92	88.89	89.86	90.75	91.63	92.52	93.66	94.83	95.99	97.15	98.01	97.90
	COTA ROJA	-0.60	-0.55	-0.54	-0.60	-0.60	-0.60	-0.60	-0.66	-0.60	-0.60	-0.60	-0.53	-0.48	-0.53	-0.83	-1.54	-0.58	-1.67	-1.29	-0.64	-0.42	-0.28	-0.58	-0.58	-0.57	-0.55	-0.58	-0.56	-0.60
DISTANCIAS	RASANTE	100.51	99.62	98.72	97.86	97.05	96.23	95.42	94.61	93.81	93.00	92.19	91.45	90.71	89.97	89.10	87.99	87.06	88.02	88.99	89.96	90.85	91.73	92.62	93.76	94.93	96.09	97.25	98.11	98.00
	TERRENO	101.01	100.07	99.17	98.36	97.55	96.74	95.93	95.17	94.31	93.50	92.69	91.88	91.10	90.41	89.83	89.43	87.54	89.59	90.18	90.50	91.17	91.92	93.10	94.25	95.39	96.54	97.73	98.57	98.50
DATOS	A ORIGEN	0.00	20.00	40.00	60.00	80.00	100.00	120.00	140.00	160.00	180.00	200.00	220.00	240.00	260.00	280.00	300.00	320.00	340.00	360.00	380.00	400.00	420.00	440.00	460.00	480.00	500.00	520.00	540.00	546.07
	PARCIALES	0.00	20.00	20.00	20.00	20.00	20.00	20.00	20.00	20.00	20.00	20.00	20.00	20.00	20.00	20.00	20.00	20.00	20.00	20.00	20.00	20.00	20.00	20.00	20.00	20.00	20.00	20.00	20.00	6.07

EJE 49

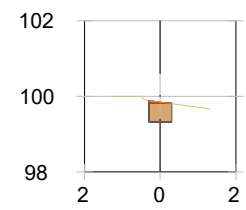
PROXECTO: PROXECTO DE URBANIZACIÓN DA FASE C DO PARQUE DE ACTIVIDADES ECONÓMICAS DE ARTEIXO, A CORUÑA		CONSULTOR:	
TÍTULO DO PLANO: SERVICIOS URBANOS RED CONTRAINCENDIOS. PERFILES LONGITUDINALES		DATA: SETEMBRO 2022	ESCALA: INDICADAS ORIGINAL A3
Nº PLANO: 6.3.2.3		FOLLA 3 DE 4	



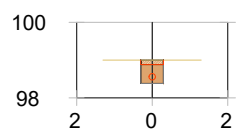
RAMAL 46

PROXECTO: PROXECTO DE URBANIZACIÓN DA FASE C DO PARQUE DE ACTIVIDADES ECONÓMICAS DE ARTEIXO, A CORUÑA		CONSULTOR:	
TÍTULO DO PLANO: SERVICIOS URBANOS RED CONTRAINCENDIOS. PERFILES TRANSVERSALES		DATA: SETEMBRO 2022	ESCALA: 1:200 ORIGINAL A3
		Nº PLANO: 6.3.2.4	FOLLA _1_ DE _5_

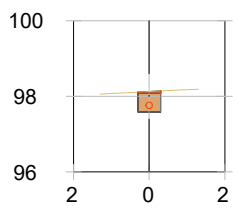




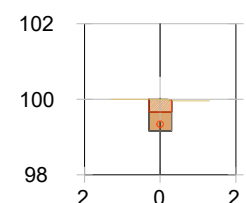
Pk=0+000



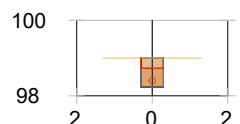
Pk=0+060



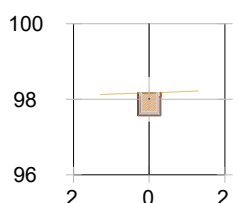
Pk=0+110



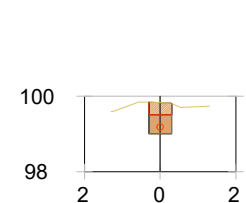
Pk=0+010



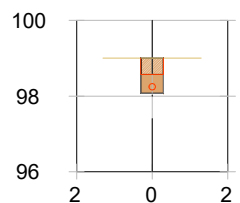
Pk=0+070



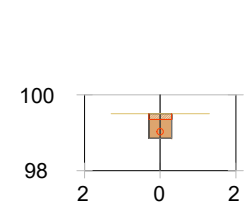
Pk=0+111.378



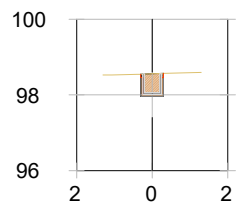
Pk=0+020



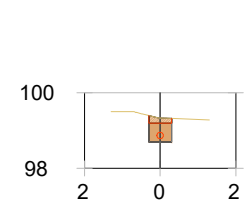
Pk=0+080



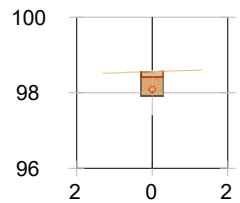
Pk=0+030



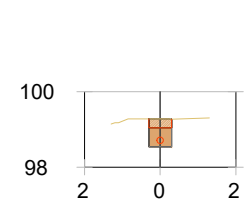
Pk=0+087.242



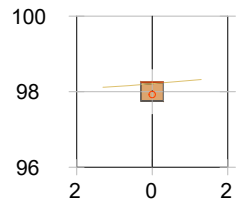
Pk=0+040



Pk=0+090



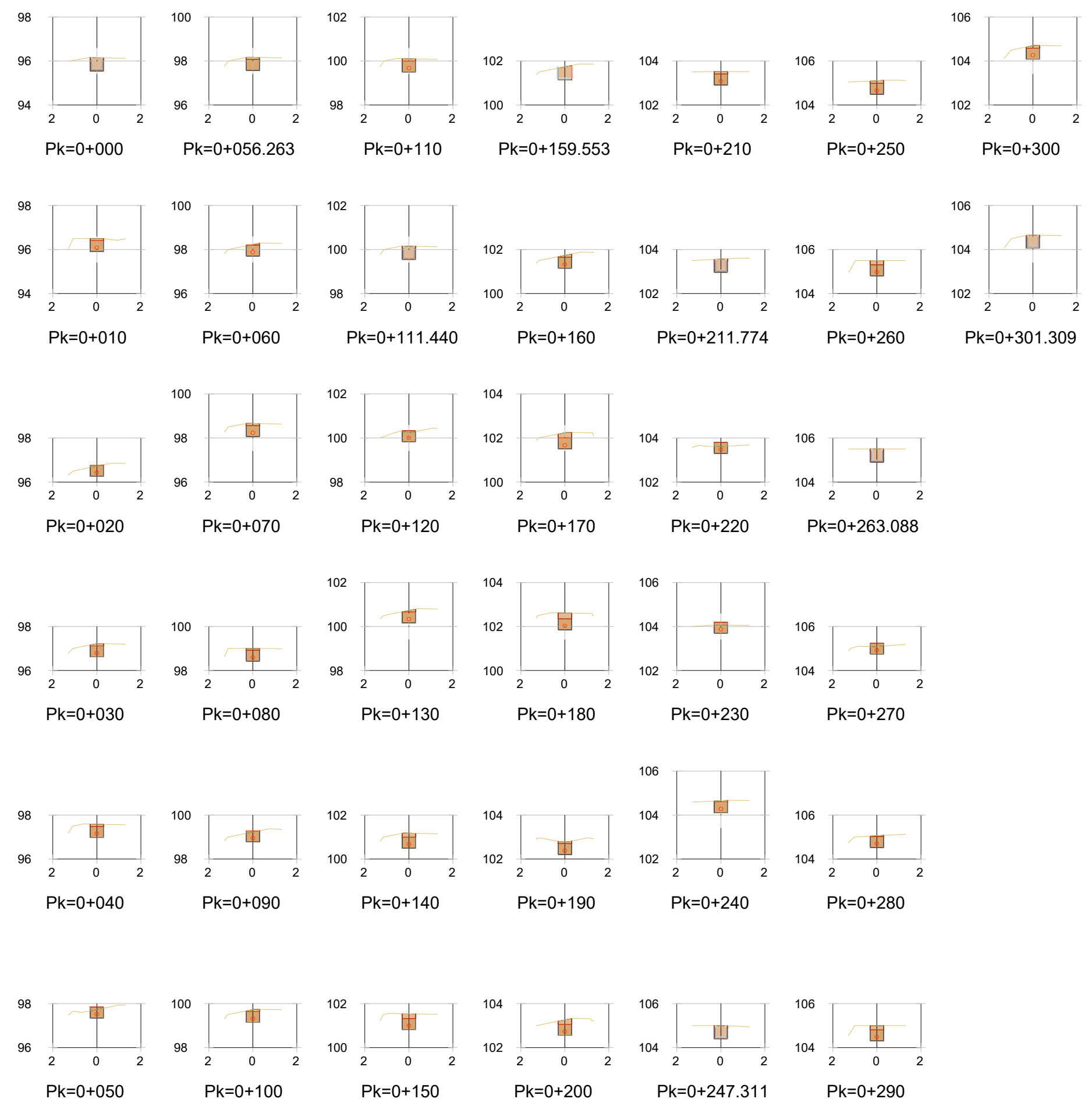
Pk=0+050



Pk=0+100

RAMAL 47

PROXECTO: PROXECTO DE URBANIZACIÓN DA FASE C DO PARQUE DE ACTIVIDADES ECONÓMICAS DE ARTEIXO, A CORUÑA			CONSULTOR:
TÍTULO DO PLANO: SERVICIOS URBANOS RED CONTRAINCENDIOS. PERFILES TRANSVERSALES		DATA: SETEMBRO 2022 Nº PLANO: 6.3.2.4	ESCALA: 1:200 ORIGINAL A3 FOLLA 2 DE 5



RAMAL48

PROXECTO: PROXECTO DE URBANIZACIÓN DA FASE C DO PARQUE DE ACTIVIDADES ECONÓMICAS DE ARTEIXO, A CORUÑA		CONSULTOR: 	
TÍTULO DO PLANO: SERVICIOS URBANOS RED CONTRAINCENDIOS. PERFILES TRANSVERSALES		DATA: SETEMBRO 2022	ESCALA: 1:200 ORIGINAL A3
		Nº PLANO: 6.3.2.4	FOLLA...3_DE...5