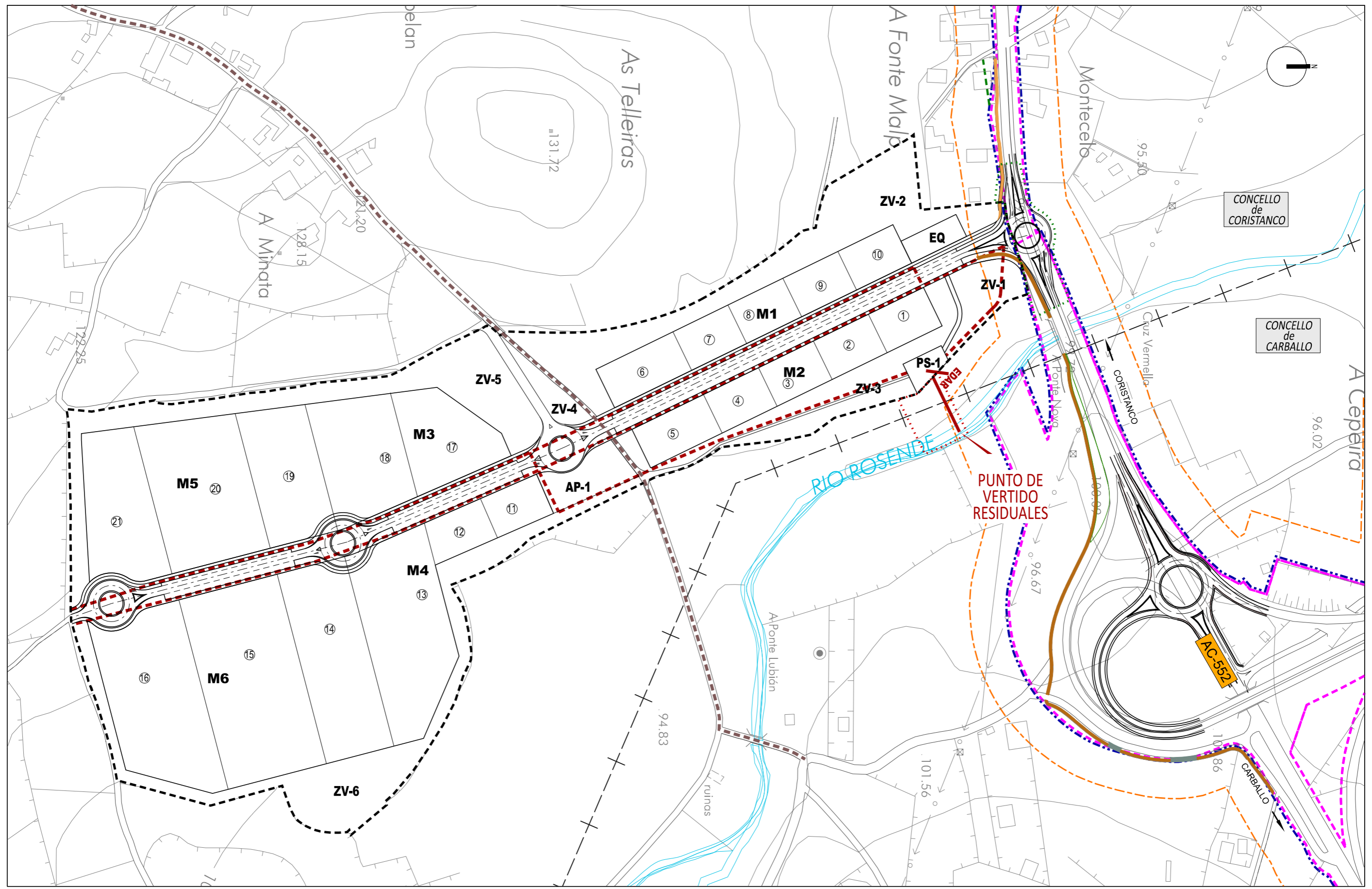


<ul style="list-style-type: none"> <li>--- ÁMBITO PEOSE</li> <li>- - - ÁMBITO CONEXIÓN EXTERIOR VIARIO</li> <li>..... ÁMBITO CONEXIÓN EXTERIOR SANEAMIENTO</li> <li>--- CAMINO PEATONAL EXISTENTE QUE UNE A MINATA CON PONTE LUBIÁN</li> </ul>	<p>ABASTECIMENTO</p> <ul style="list-style-type: none"> <li>— RED EXISTENTE</li> <li>- - - RED INTERIOR PROPUESTA</li> </ul>	<ul style="list-style-type: none"> <li>--- LÍNEA DE DOMINIO PÚBLICO AC-552</li> <li>- - - ZONA DE SERVIDUMBRE AC-552</li> <li>..... LÍMITE DE EDIFICACIÓN AC-552</li> <li>--- ZONA DE AFECCIÓN AC-552</li> </ul>	<p>INSTITUTO GALEGO DA VIVENDA E SOLO</p> <p>XEestión DO SOLO DE GALICIA</p> <p>PLAN ESTRUCTURANTE DE ORDENACIÓN DEL SUELO EMPRESARIAL (PEOSE) DEL PARQUE EMPRESARIAL DE CORISTANCO (A CORUÑA)</p> <p>ANTEA GROUP</p> <p>APROBACIÓN INICIAL PEOSE DEL PARQUE EMPRESARIAL DE CORISTANCO</p> <p>RED DE ABASTECIMIENTO</p> <p>2023.09 EPSG: 25829</p> <p>DIN A1: 1/1.500 DIN A3: 1/3.000</p> <p>DIN A1: 15 7.5 0 15 30 45 60 DIN A3: 30 15 0 30 60 90 120</p> <p>O.03.1</p>
--	--	--	--



<p>--- ÁMBITO PEOSE</p> <p>- - - ÁMBITO CONEXIÓN EXTERIOR VIARIO</p> <p>..... ÁMBITO CONEXIÓN EXTERIOR SANEAMIENTO</p> <p>--- CAMINO PEATONAL EXISTENTE QUE UNE A MINATA CON PONTE LUBIÁN</p>	<p>SANEAMIENTO</p> <p>— COLECTOR SANEAMIENTO DE RESIDUALES</p> <p>--- RED INTERIOR DE RESIDUALES PROPUESTA</p>	<p>EDAR EDAR</p>	<p>--- LÍNEA DE DOMINIO PÚBLICO AC-552</p> <p>--- ZONA DE SERVIDUMBRE AC-552</p> <p>--- LÍMITE DE EDIFICACIÓN AC-552</p> <p>--- ZONA DE AFECCIÓN AC-552</p>
---	--	------------------	---

INSTITUTO GALEGO DE VIVENDA E SOLO

XEestión DO SOLO DE GALICIA

PLAN ESTRUCTURANTE DE ORDENACIÓN DEL SUELO EMPRESARIAL (PEOSE) DEL PARQUE EMPRESARIAL DE CORISTANCO (A CORUÑA)

ANTEA GROUP

APROBACIÓN INICIAL PEOSE DEL PARQUE EMPRESARIAL DE CORISTANCO

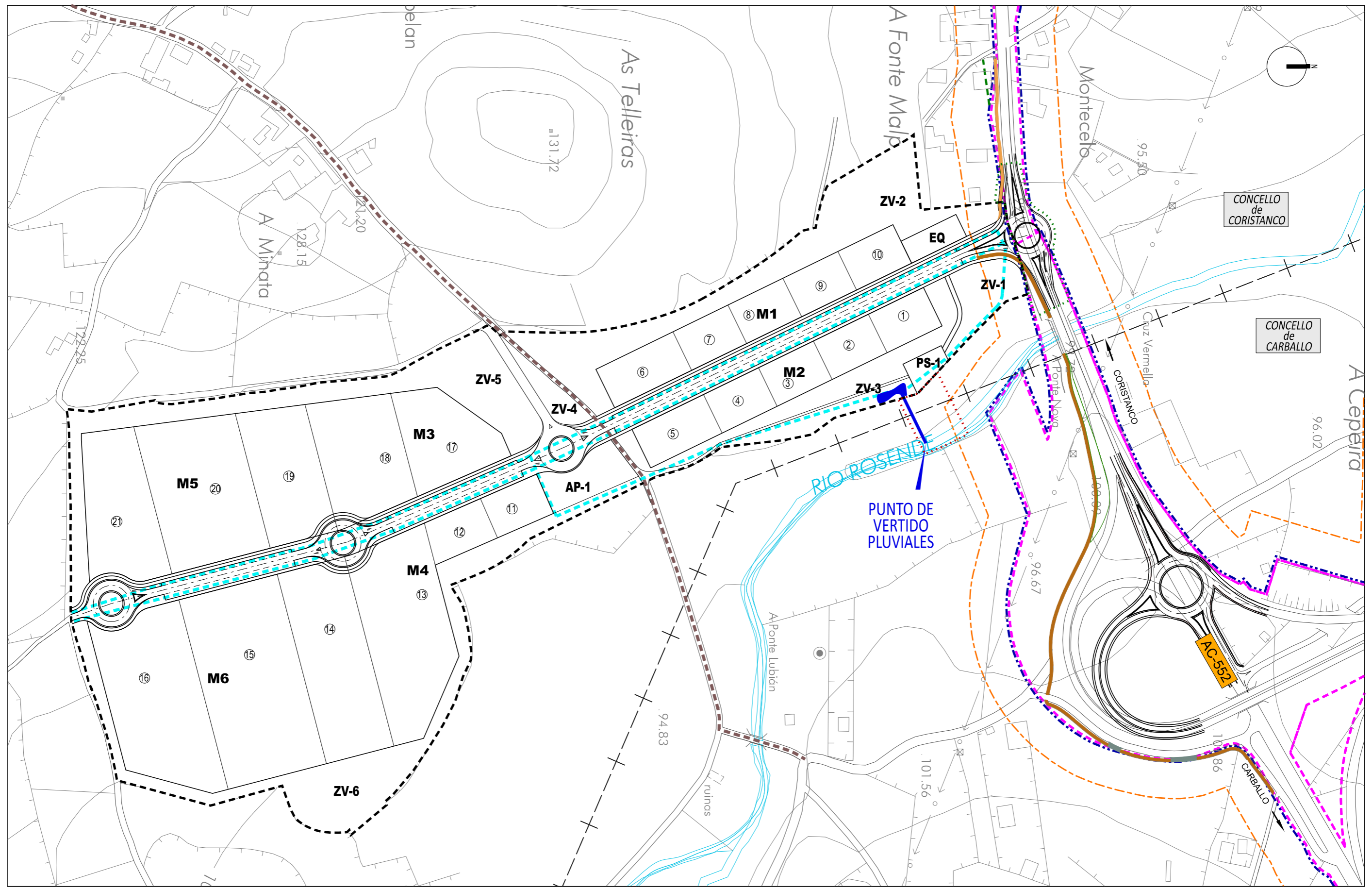
RED DE SANEAMIENTO. RESIDUALES

2023.09 EPSG: 25829

DIN A1: 1/1.500

DIN A3: 1/3.000

0.03.2.1



<p>--- ÁMBITO PEOSE</p> <p>--- ÁMBITO CONEXIÓN EXTERIOR VIARIO</p> <p>--- ÁMBITO CONEXIÓN EXTERIOR SANEAMIENTO</p> <p>--- CAMINO PEATONAL EXISTENTE QUE UNE A MINATA CON PONTE LUBIÁN</p>	<p>SANEAMIENTO</p> <p>--- COLECTOR SANEAMIENTO DE PLUVIALES</p> <p>--- RED INTERIOR DE PLUVIALES PROPUESTA</p>	<p>● ESTANQUE DE RETENCIÓN</p>	<p>--- LÍNEA DE DOMINIO PÚBLICO AC-552</p> <p>--- ZONA DE SERVIDUMBRE AC-552</p> <p>--- LÍMITE DE EDIFICACIÓN AC-552</p> <p>--- ZONA DE AFECCIÓN AC-552</p>
---	--	--------------------------------	---

2023.09 EPSG: 25829

DIN A1: 1/1.500

DIN A3: 1/3.000

O.03.2.2

XESTIÓN DO SOLO DE GALICIA

ANTEAGROUP

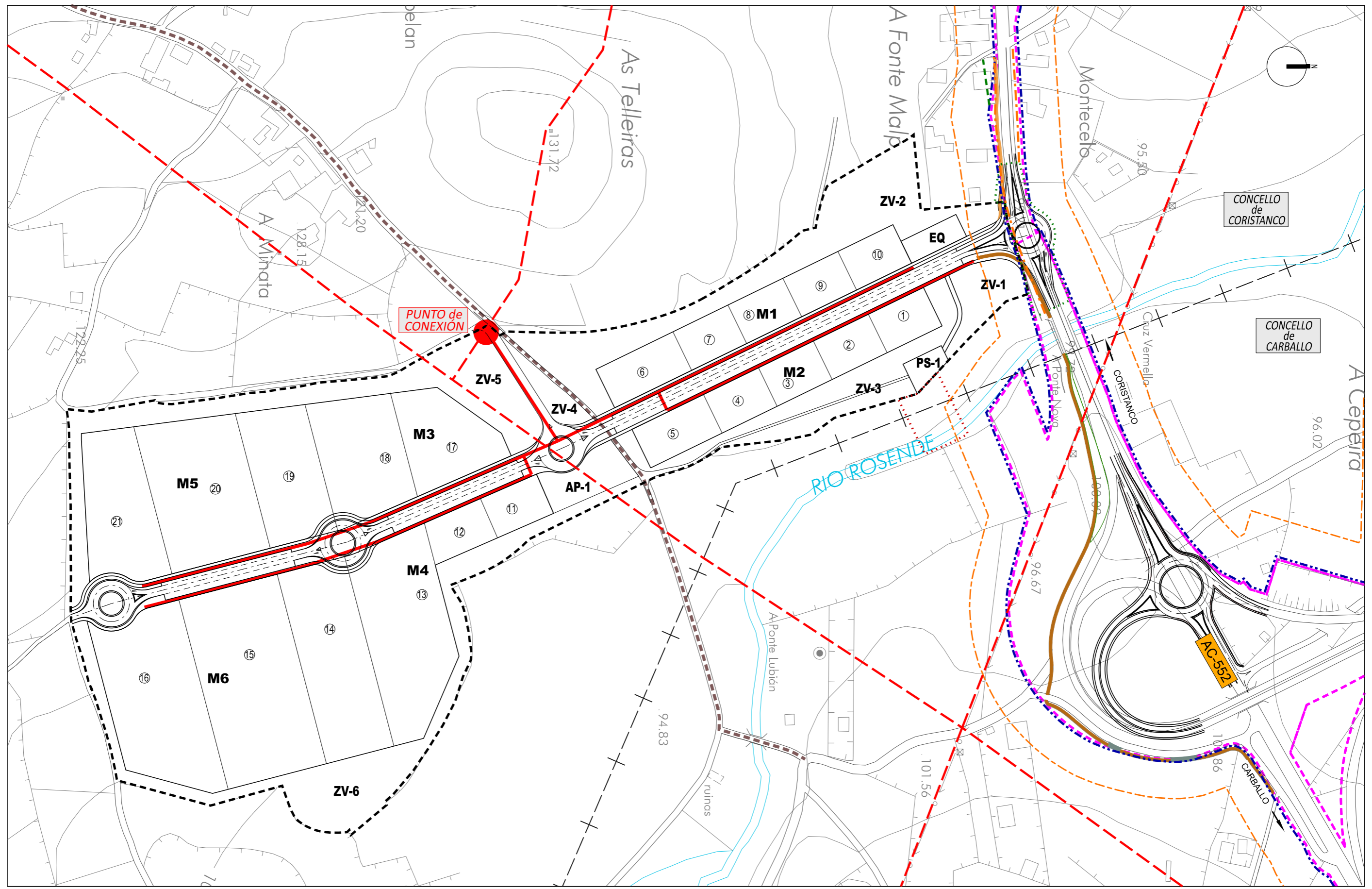
**INSTITUTO GALEGO DE VIVENDA E SOLO**

PLAN ESTRUCTURANTE DE ORDENACIÓN DEL SUELO EMPRESARIAL (PEOSE) DEL PARQUE EMPRESARIAL DE CORISTANCO (A CORUÑA)

ANTEA GROUP

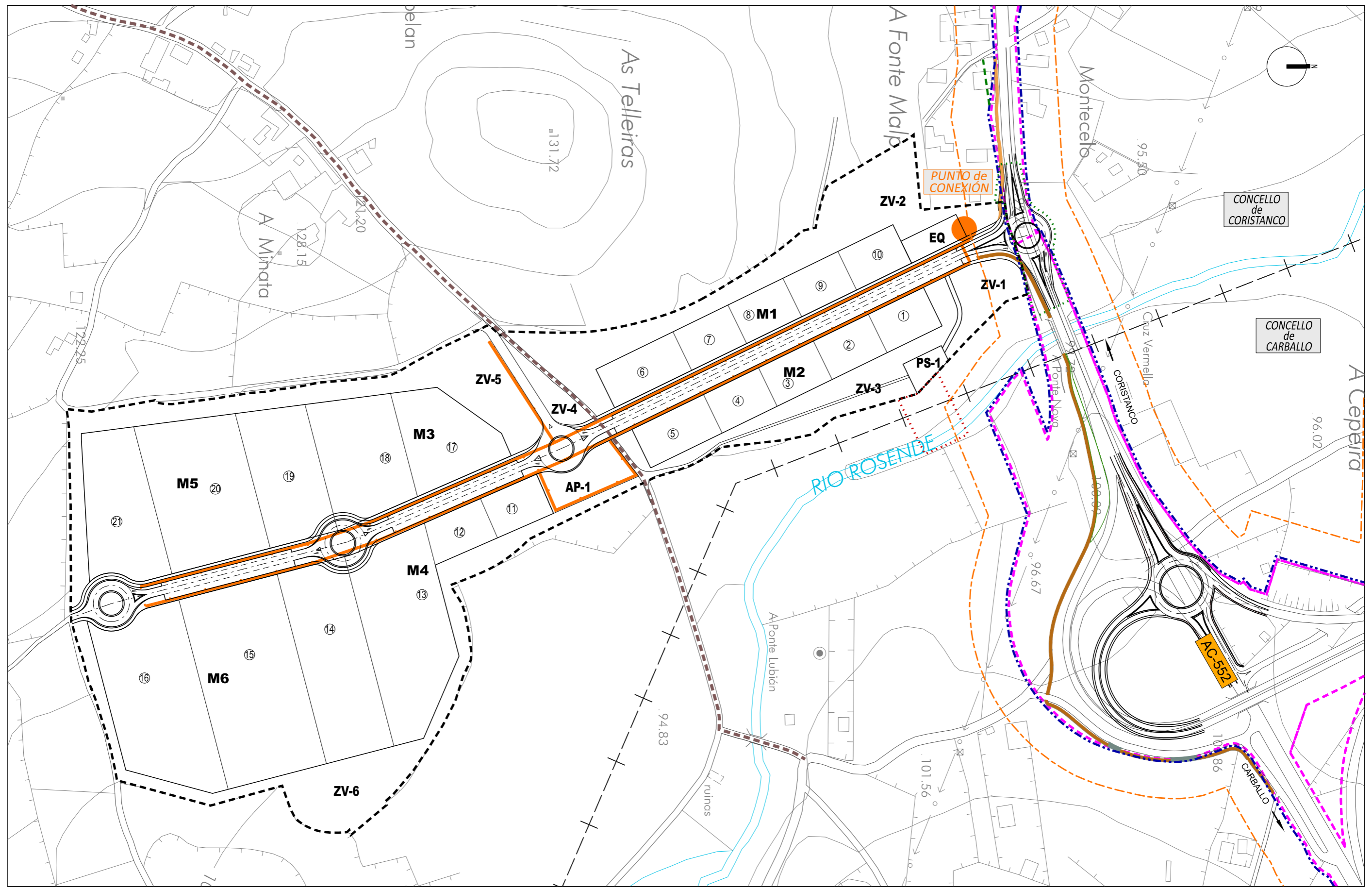
APROBACIÓN INICIAL PEOSE DEL PARQUE EMPRESARIAL DE CORISTANCO

RED DE SANEAMIENTO. PLUVIALES

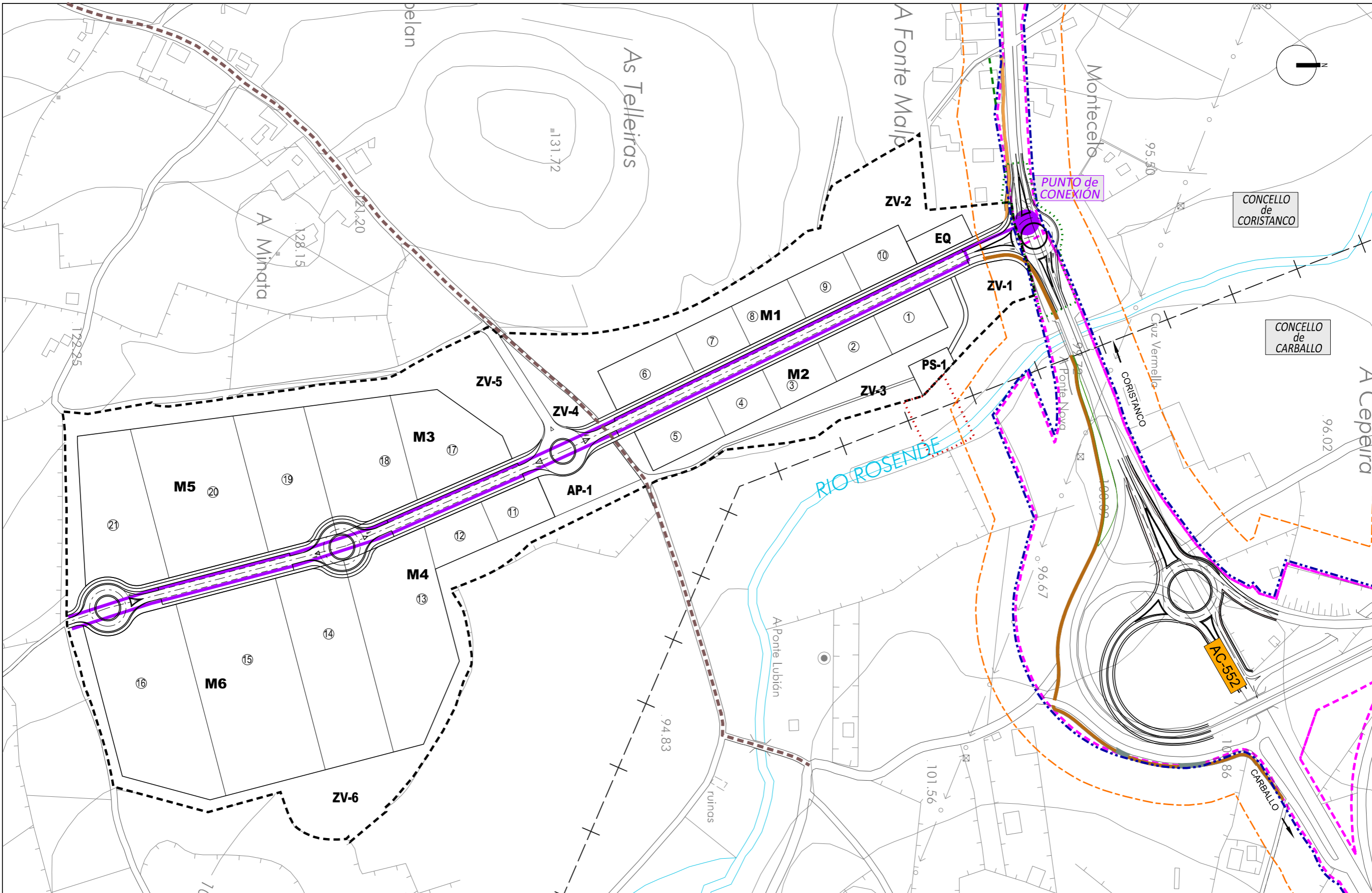


- |  |   |  |
|--|---|--|
| <ul style="list-style-type: none"> <li>--- ÁMBITO PEOSE</li> <li>- - - ÁMBITO CONEXIÓN EXTERIOR VIARIO</li> <li>· · · · · ÁMBITO CONEXIÓN EXTERIOR SANEAMIENTO</li> <li>- - - CAMINO PEATONAL EXISTENTE QUE UNE A MINATA CON PONTE LUBIÁN</li> </ul> | <p>ELECTRICIDAD</p> <ul style="list-style-type: none"> <li>- - - RED EXISTENTE</li> <li>— — — RED INTERIOR PROPUESTA</li> </ul> | <ul style="list-style-type: none"> <li>- - - LÍNEA DE DOMINIO PÚBLICO AC-552</li> <li>- - - ZONA DE SERVIDUMBRE AC-552</li> <li>- - - LÍMITE DE EDIFICACIÓN AC-552</li> <li>- - - ZONA DE AFECCIÓN AC-552</li> <li>- - - LÍNEA DE MEDIA TENSIÓN AÉREA</li> </ul> |
|--|---|--|

	<b>INSTITUTO GALEGO DE VIVENDA E SOLO</b> PLAN ESTRUCTURANTE DE ORDENACIÓN DEL SUELO EMPRESARIAL (PEOSE) DEL PARQUE EMPRESARIAL DE CORISTANCO (A CORUÑA)	
	ANTEA GROUP	
APROBACIÓN INICIAL PEOSE DEL PARQUE EMPRESARIAL DE CORISTANCO		
RED ELÉCTRICA		
2023.09    EPSG: 25829	O.03.3	
DIN A1: 1/1.500 DIN A3: 1/3.000		



<p>--- ÁMBITO PEOSE</p> <p>--- ÁMBITO CONEXIÓN EXTERIOR VIARIO</p> <p>--- ÁMBITO CONEXIÓN EXTERIOR SANEAMIENTO</p> <p>--- CAMINO PEATONAL EXISTENTE QUE UNE A MINATA CON PONTE LUBIÁN</p>		<p>ELECTRICIDAD</p> <p>--- RED INTERIOR PROPUESTA</p> <p>--- LUMINARIA</p>		<p>--- LÍNEA DE DOMINIO PÚBLICO AC-552</p> <p>--- ZONA DE SERVIDUMBRE AC-552</p> <p>--- LÍMITE DE EDIFICACIÓN AC-552</p> <p>--- ZONA DE AFECCIÓN AC-552</p>	
<p>INSTITUTO GALEGO DE VIVENDA E SOLO</p> <p>PLAN ESTRUCTURANTE DE ORDENACIÓN DEL SUELO EMPRESARIAL (PEOSE) DEL PARQUE EMPRESARIAL DE CORISTANCO (A CORUÑA)</p> <p>ANTEA GROUP</p> <p>APROBACIÓN INICIAL PEOSE DEL PARQUE EMPRESARIAL DE CORISTANCO</p> <p>RED DE ALUMBRADO</p>			<p>2023.09 EPSG: 25829</p> <p>DIN A1: 1/1.500</p> <p>DIN A3: 1/3.000</p>		
<p>0.03.4</p>			<p>0 7.5 15 30 45 60 90 120</p>		



- TELECOMUNICACIONES
- PUNTO DE CONEXIÓN
  - RED INTERIOR PROPUESTA

- LÍNEA DE DOMINIO PÚBLICO AC-552
- - - ZONA DE SERVIDUMBRE AC-552
- ..... LÍMITE DE EDIFICACIÓN AC-552
- - - ZONA DE AFECCIÓN AC-552

	<b>INSTITUTO GALEGO DE VIVENDA E SOLO</b> PLAN ESTRUCTURANTE DE ORDENACIÓN DEL SUELO EMPRESARIAL (PEOSE) DEL PARQUE EMPRESARIAL DE CORISTANCO (A CORUÑA)	
	ANTEA GROUP APROBACIÓN INICIAL PEOSE DEL PARQUE EMPRESARIAL DE CORISTANCO	
RED DE TELECOMUNICACIONES		
2023.09 EPSG: 25829	O.03.5	
DIN A1: 1/1.500 DIN A3: 1/3.000		