

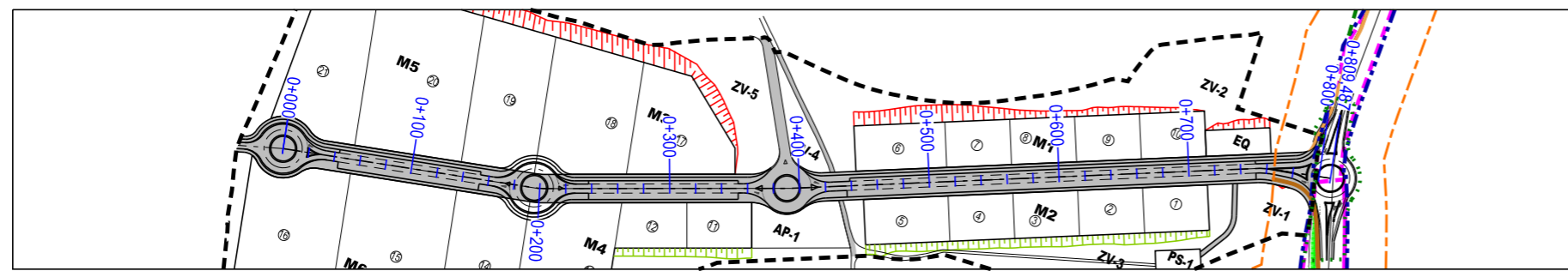
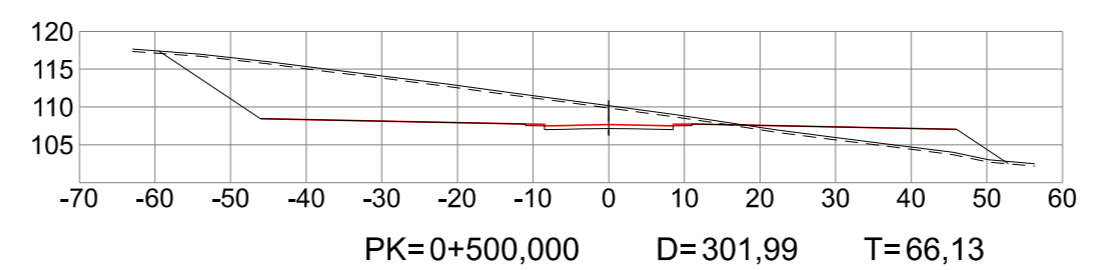
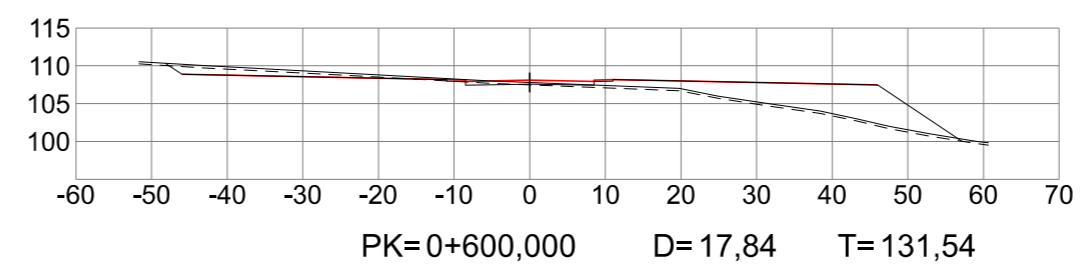
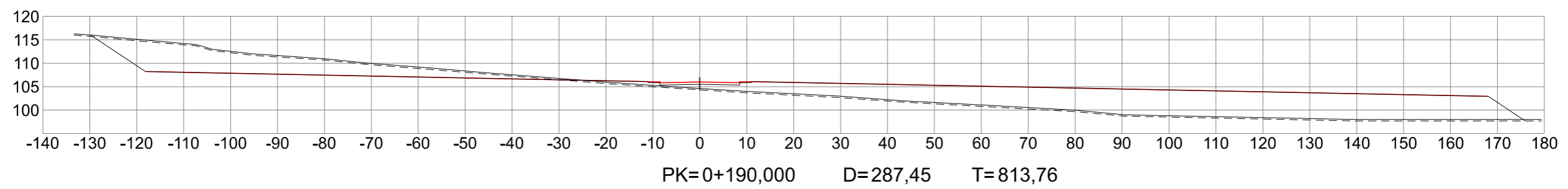
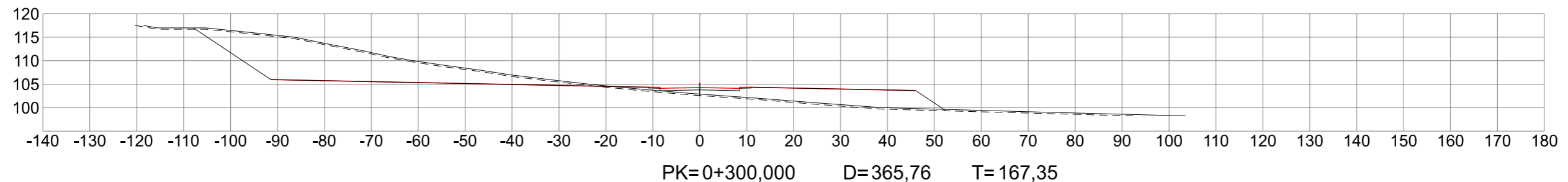
VIARIO

- - - LÍNEA DE DOMINIO PÚBLICO AC-552
- ZONA DE SERVIDUMBRE AC-552
- - - LÍMITE DE EDIFICACIÓN AC-552
- ..... ZONA DE AFECCIÓN AC-552

	<b>INSTITUTO GALEGO DE VIVENDA E SOLO</b> PLAN ESTRUCTURANTE DE ORDENACIÓN DEL SUELO EMPRESARIAL (PEOSE) DEL PARQUE EMPRESARIAL DE CORISTANCO (A CORUÑA)
	ANTEA GROUP APROBACIÓN INICIAL PEOSE DEL PARQUE EMPRESARIAL DE CORISTANCO
<b>RED VIARIA. PLANTA</b>	
2023.09 EPSG: 25829 DIN A1: 1/1.500 DIN A3: 1/3.000	
<b>O.02.1.1</b>	







	<b>INSTITUTO GALEGO DE VIVENDA E SOLO</b> PLAN ESTRUCTURANTE DE ORDENACIÓN DEL SUELO EMPRESARIAL (PEOSE) DEL PARQUE EMPRESARIAL DE CORISTANCO (A CORUÑA)	
	ANTEA GROUP	
APROBACIÓN INICIAL PEOSE DEL PARQUE EMPRESARIAL DE CORISTANCO		
RED VIARIA. PERFILES TRANSVERSALES		
2023.09    EPSG: 25829	O.02.1.3	
DIN A1: 1/1.000 DIN A3: 1/2.000		

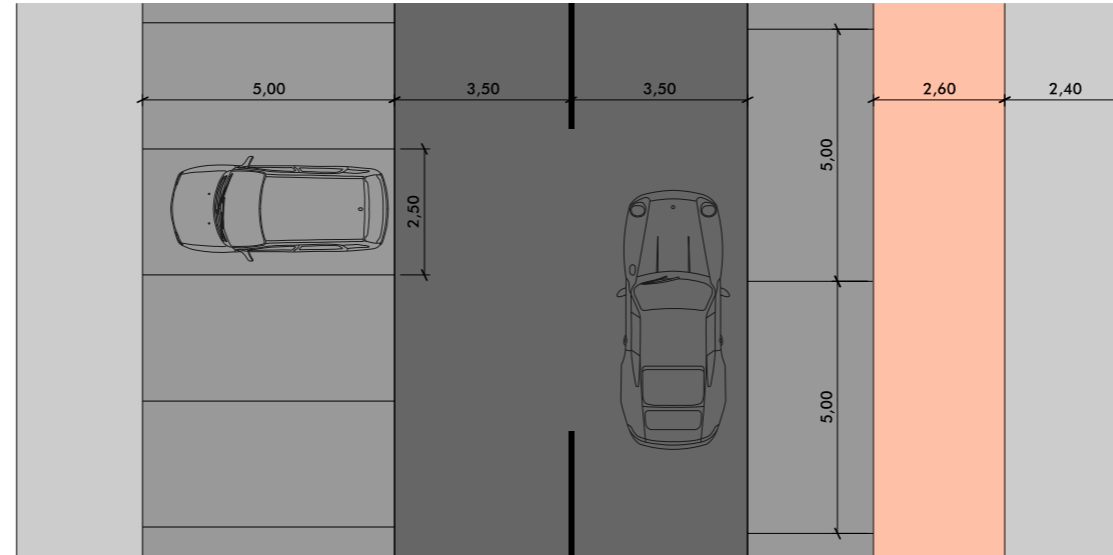
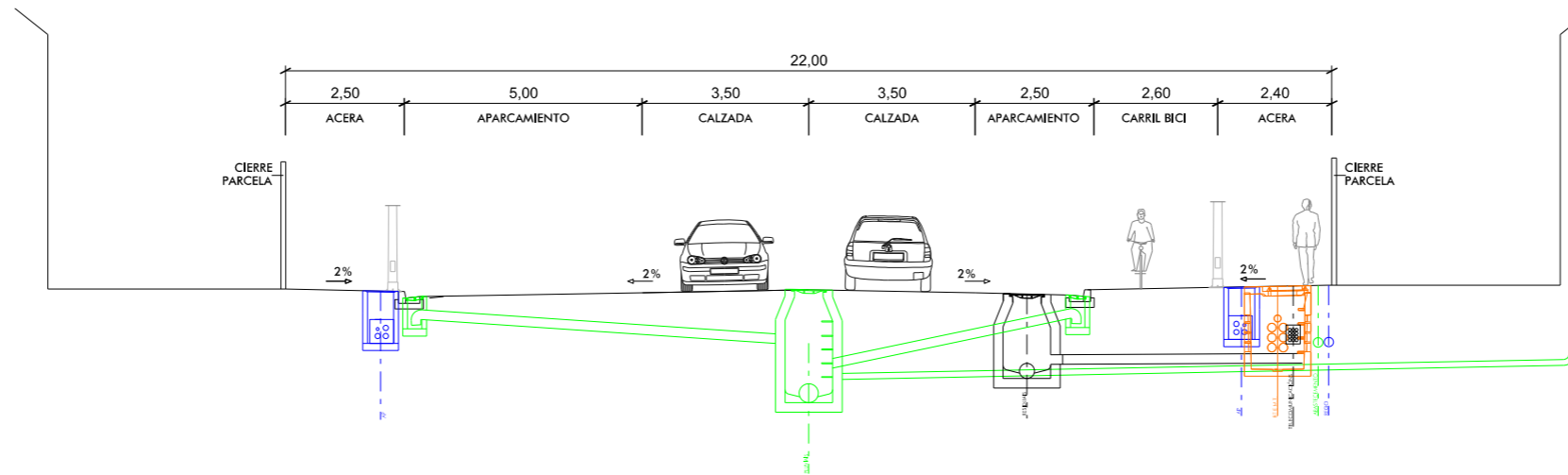
Diligencia pela que se fai constar que o documento coincide co contido no expediente aprobado inicialmente o 01.12.2023.  
 Xefe do Servizo de Planificación e Ordenación do Solo  
 Alberto Feijoo Rodríguez



CVE: CaWMyM0EDR00  
 Verificación: https://sede.xunta.gal/cve



SECCIÓN TIPO VIAL



**INSTITUTO GALEGO DE VIVENDA E SOLO**  
 XESTIÓN DO SOLO DE GALICIA  
 PLAN ESTRUCTURANTE DE ORDENACIÓN DEL SUELO EMPRESARIAL (PEOSE) DEL PARQUE EMPRESARIAL DE CORISTANCO (A CORUÑA)

**ANTEA GROUP**  
 APROBACIÓN INICIAL PEOSE DEL PARQUE EMPRESARIAL DE CORISTANCO

**RED VIARIA. SECCIÓN TIPO**  
 0.02.1.4

2023.09 EPSG: 25829  
 DIN A1: 1/75  
 DIN A3: 1/150

DIN A1: 0 0.375 0.75 1.50 2.25 3  
 DIN A3: 0 0.75 1.5 3 4.5 6

Diligencia para que se fai constar que o documento coincide co contido no expediente aprobado inicialmente o 01.12.2023.  
 Xefe do Servizo de Planificación e Ordenación do Solo  
 Alberto Feijoo Rodríguez

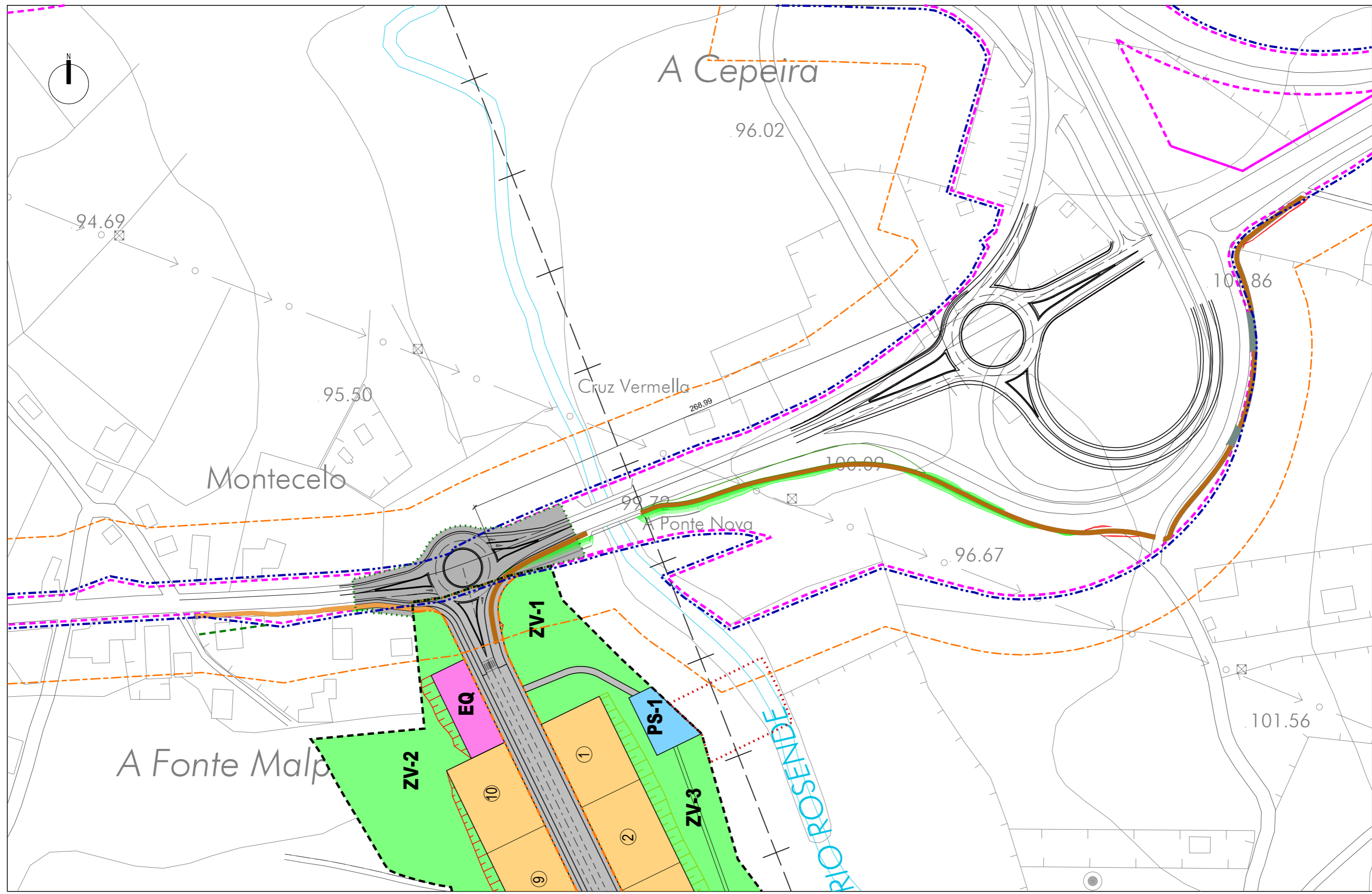
INSTITUTO GALEGO DA VIVENDA E SOLO



CVE: CaWlnM0EDR00  
 Verificación: https://sede.xunta.gal/cve







<ul style="list-style-type: none"> <li>--- ÁMBITO PEOSE</li> <li>--- ÁMBITO CONEXIÓN EXTERIOR VIARIO</li> <li>--- ÁMBITO CONEXIÓN EXTERIOR SANEAMIENTO</li> <li>--- SISTEMA GENERAL VIARIO</li> </ul>	<ul style="list-style-type: none"> <li>USO INDUSTRIAL-TERCIARIO</li> <li>PARCELA EQUIPAMIENTO</li> <li>PARCELA SERVICIOS</li> <li>ZONA VERDE</li> <li>ÁMBITO VIAL ESTRUCTURANTE</li> <li>VIARIO</li> <li>APARCAMIENTO</li> <li>VIAL DE ORDENANZA DIFERIDA PRIMER NIVEL</li> <li>VIAL DE ORDENANZA DIFERIDA SEGUNDO NIVEL</li> <li>FRANJA DE MOVIMIENTO DE VIALES DE ORDENANZA DIFERIDA PRIMER NIVEL</li> </ul>	<ul style="list-style-type: none"> <li>--- LÍNEA DE DOMINIO PÚBLICO AC-552</li> <li>--- ZONA DE SERVIDUMBRE AC-552</li> <li>--- LÍMITE DE EDIFICACIÓN AC-552</li> <li>--- ZONA DE AFECCIÓN AC-552</li> </ul>
---	--	--

**INSTITUTO GALEGO DE VIVENDA E SOLO**

PLAN ESTRUCTURANTE DE ORDENACIÓN DEL SUELO EMPRESARIAL (PEOSE) DEL PARQUE EMPRESARIAL DE CORISTANCO (A CORUÑA)

ANTEA GROUP

APROBACIÓN INICIAL PEOSE DEL PARQUE EMPRESARIAL DE CORISTANCO

CONEXIÓN EXTERIOR

2023.09 EPSG: 25829

DIN A1: 1/1.000

DIN A3: 1/2.000

O.02.2.1