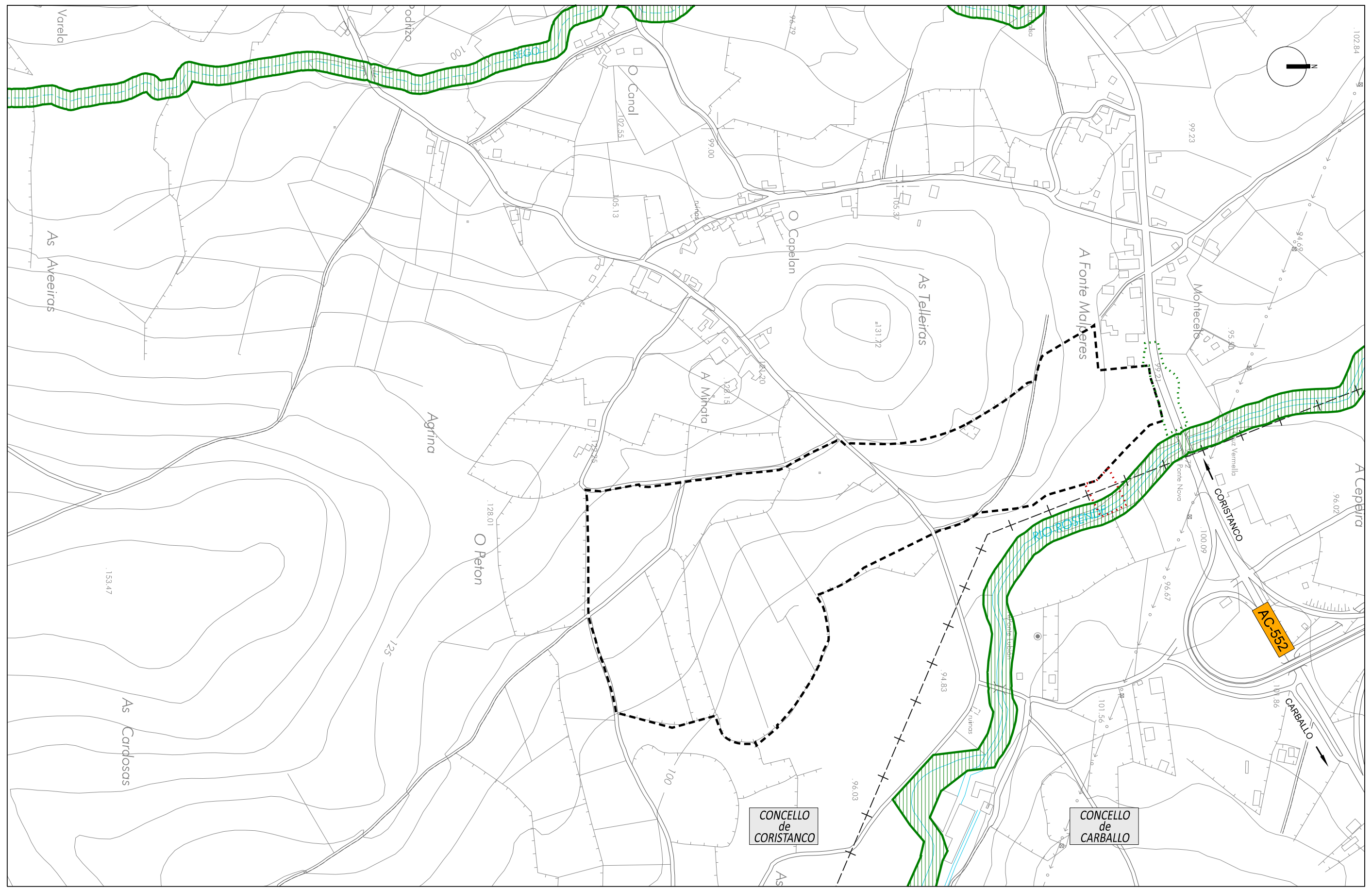


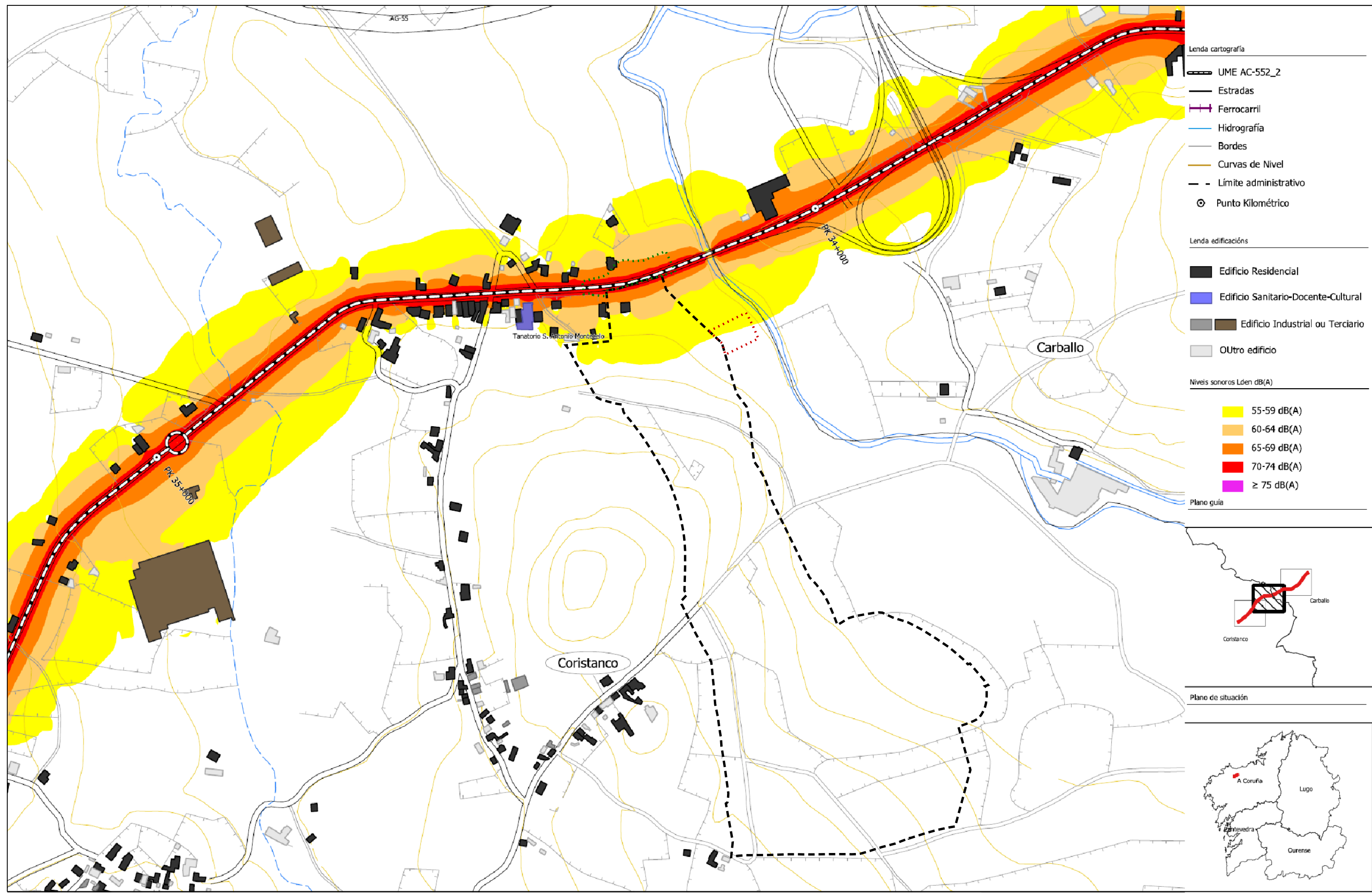
- ÁMBITO PEOSE
- ÁMBITO CONEXIÓN EXTERIOR VIARIO
- ÁMBITO CONEXIÓN EXTERIOR SANEAMIENTO
- ZONA DE SERVIDUMBRE AC-552
- LÍMITE DE EDIFICACIÓN AC-552
- ZONA DE AFECCIÓN AC-552
- LÍNEA DE DOMINIO PÚBLICO AC-552
- LÍNEA DE MEDIA TENSIÓN ÁREA

 XESTIÓN DO SOLO DE GALICIA	INSTITUTO GALEGO DE VIVENDA E SOLO PLAN ESTRUCTURANTE DE ORDENACIÓN DEL SUELO EMPRESARIAL (PEOSE) DEL PARQUE EMPRESARIAL DE CORISTANCO (A CORUÑA)
 antea group	ANTEA GROUP APROBACIÓN INICIAL PEOSE DEL PARQUE EMPRESARIAL DE CORISTANCO
SERVIDUMBRES Y AFECCIONES	
2023.09 EPSG: 25829 DIN A1: 1/1.500 DIN A3: 1/3.000	1.04.1



- ÁMBITO PEOSE
- - - - - ÁMBITO CONEXIÓN EXTERIOR VIARIO
- ÁMBITO CONEXIÓN EXTERIOR SANEAMIENTO
- ZEPVN
- ZONA DE ESPECIAL PROTECCIÓN DE LOS VALORES NATURALES

	INSTITUTO GALEGO DE VIVENDA E SOLO PLAN ESTRUCTURANTE DE ORDENACIÓN DEL SUELO EMPRESARIAL (PEOSE) DEL PARQUE EMPRESARIAL DE CORISTANCO (A CORUÑA)
	ANTEA GROUP APROBACIÓN INICIAL PEOSE DEL PARQUE EMPRESARIAL DE CORISTANCO
BIODIVERSIDAD. ZONAS DE PROTECCIÓN	
2023.09 EPSG: 25829	1.04.2
DIN A1: 1/2.500 DIN A3: 1/5.000	

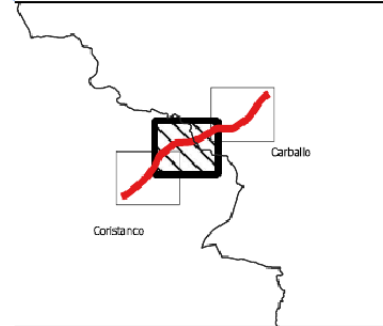


- Lenda cartografía**
- UME AC-552_2
 - Estradas
 - Ferrocarril
 - Hidrografía
 - Bordes
 - Curvas de Nivel
 - Límite administrativo
 - Punto Kilométrico

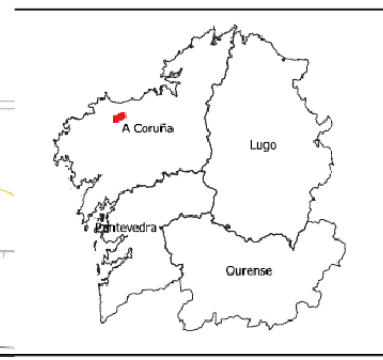
- Lenda edificacións**
- Edificio Residencial
 - Edificio Sanitario-Docente-Cultural
 - Edificio Industrial ou Terciario
 - OUtro edificio

- Niveis sonoros Lden dB(A)**
- 55-59 dB(A)
 - 60-64 dB(A)
 - 65-69 dB(A)
 - 70-74 dB(A)
 - ≥ 75 dB(A)

Plano guía



Plano de situación



- ÁMBITO PEOSE
- ÁMBITO CONEXIÓN EXTERIOR VIARIO
- ÁMBITO CONEXIÓN EXTERIOR SANEAMIENTO

INSTITUTO GALEGO DE VIVENDA E SOLO
XESTIÓN DO SOLO DE GALICIA
PLAN ESTRUCTURANTE DE ORDENACIÓN DEL SUELO EMPRESARIAL (PEOSE) DEL PARQUE EMPRESARIAL DE CORISTANCO (A CORUÑA)

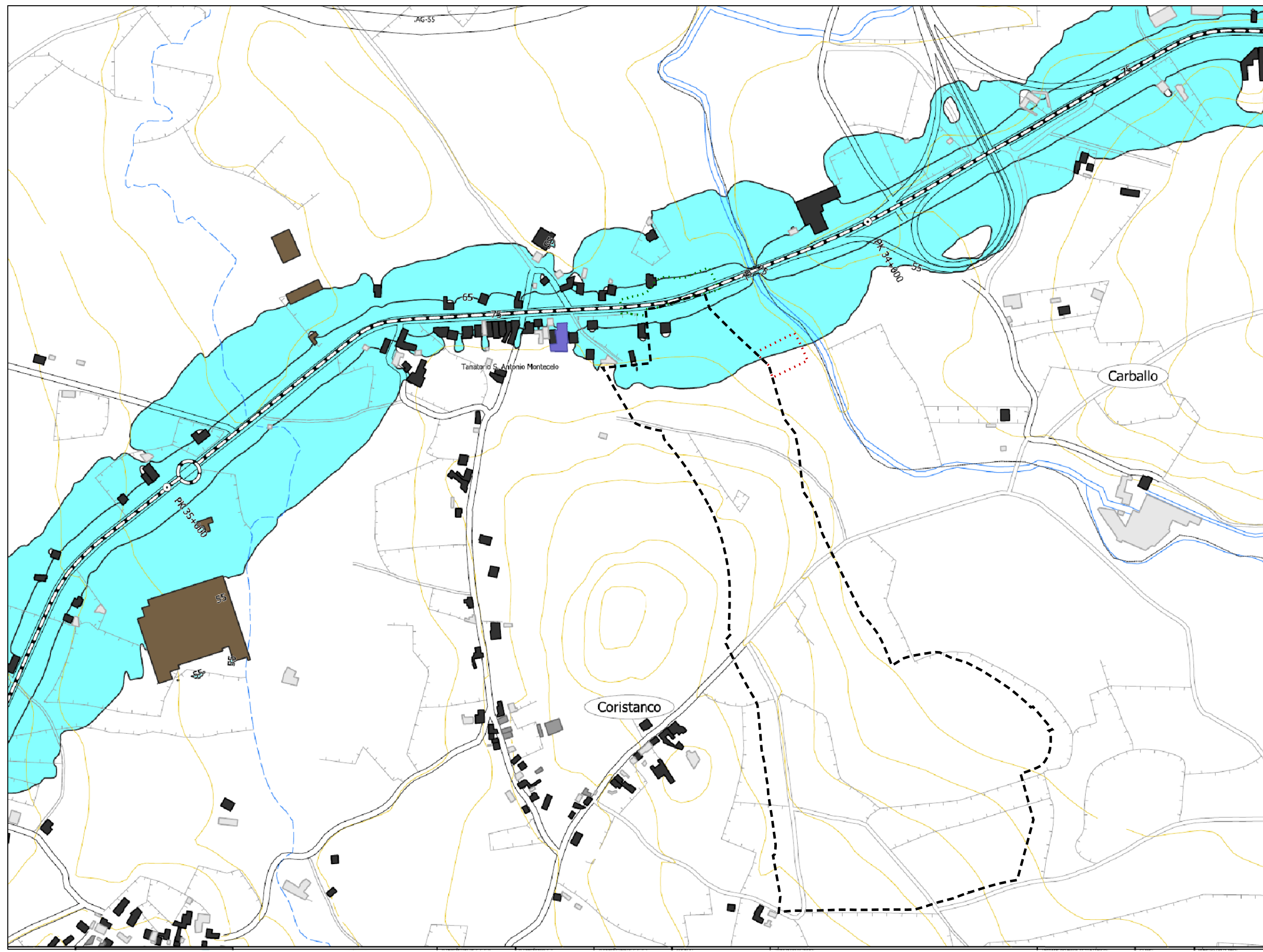
ANTEA GROUP

APROBACIÓN INICIAL PEOSE DEL PARQUE EMPRESARIAL DE CORISTANCO
ACTUALIZACIÓN DOS MAPAS ESTRATÉXICOS DE RUIDO E DO PLAN DE ACCIÓN CONTRA ACONTAMINACIÓN ACÚSTICA DA RAEGA

2023.09 EPSG: 25829 **1.04.3**

DIN A1: 1/1.500
DIN A3: 1/3.000

DIN A1: 15 7.5 0 15 30 45 60
DIN A3: 30 15 0 30 60 90 120



Superficies afectadas	
Líden	Superficie (km ²)
>=55 dB(A)	0,05
>=65 dB(A)	0,19
>=75 dB(A)	0,01

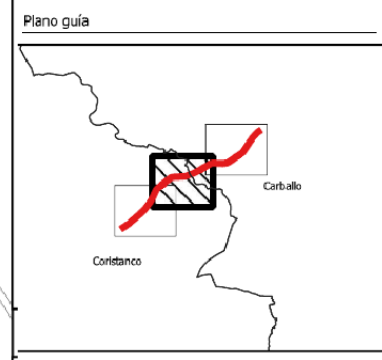
Población expuesta		
Líden	Viviendas (centenas)	Población (centenas)
>=55 dB(A)	4,3	6,0
>=65 dB(A)	2,6	4,9
>=75 dB(A)	0,0	0,0

Hospitales y colegios expuestos		
Líden	Nº hospitales	Nº colegios
>=55 dB(A)	0	0
>=65 dB(A)	0	0
>=75 dB(A)	0	0

- Lenda cartografía
- UME AC-552_2
 - Punto kilométrico
 - Estradas
 - Ferrocarril
 - Hidrografía
 - Bordes
 - Curvas de Nivel
 - Límite administrativo

- Lenda edificacións
- Edificio Residencial
 - Edificio Sanitario-Docente-Cultural
 - Edificio Industrial ou Terciario
 - Outro edificio

- Niveis sonoros dB(A)
- Zona de afección
 - Isófona de 55, 65 e 75 dB(A)



- ÁMBITO PEOSE
- ÁMBITO CONEXIÓN EXTERIOR VIARIO
- ÁMBITO CONEXIÓN EXTERIOR SANEAMIENTO

INSTITUTO GALEGO DE VIVENDA E SOLO
 PLAN ESTRUCTURANTE DE ORDENACIÓN DEL SUELO EMPRESARIAL (PEOSE) DEL PARQUE EMPRESARIAL DE CORISTANCO (A CORUÑA)

ANTEA GROUP
 APROBACIÓN INICIAL PEOSE DEL PARQUE EMPRESARIAL DE CORISTANCO
 ACTUALIZACIÓN DOS MAPAS ESTRATÉXICOS DE RUIDO E DO PLAN DE ACCIÓN CONTRA ACONTAMINACIÓN ACÚSTICA DA RAEGA

2023.09 EPSG: 25829 1.04.3
 DIN A1: 1/1.500 DIN A1: 15 7,5 0 15 30 45 60
 DIN A3: 1/3.000 DIN A3: 30 15 0 30 60 90 120