

LEYENDA







 ÁMBITO PEOSE	EROSIÓN / EROSIÓN
	0-5
	5-12
	12-25
	25-50
	50-100

GRÁFICO DE HOJAS




15019_PEOSE_202308_AI
 AGOSTO 2023 UTM ETRS89 HUSO 29
 1:10000

CONCELLO DE CARBALLO

PLAN ESTRUCTURANTE DE ORDENACIÓN DEL SUELO EMPRESARIAL DEL POLÍGONO INDUSTRIAL DE BÉRTOU FASE II (SECTORES A Y B)

PROYFE SL

DOCUMENTO PARA APROBACIÓN INICIAL

RIESGOS NATURALES

PINF.08.1 HOJA 1 de 1

