

NOME DA ÁREA: **PARQUE EMPRESARIAL Ameal**

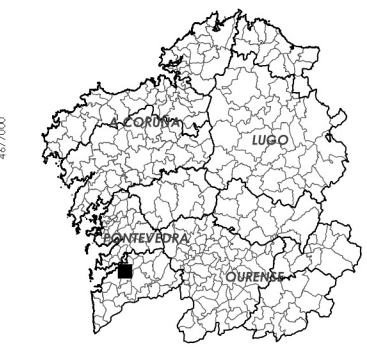
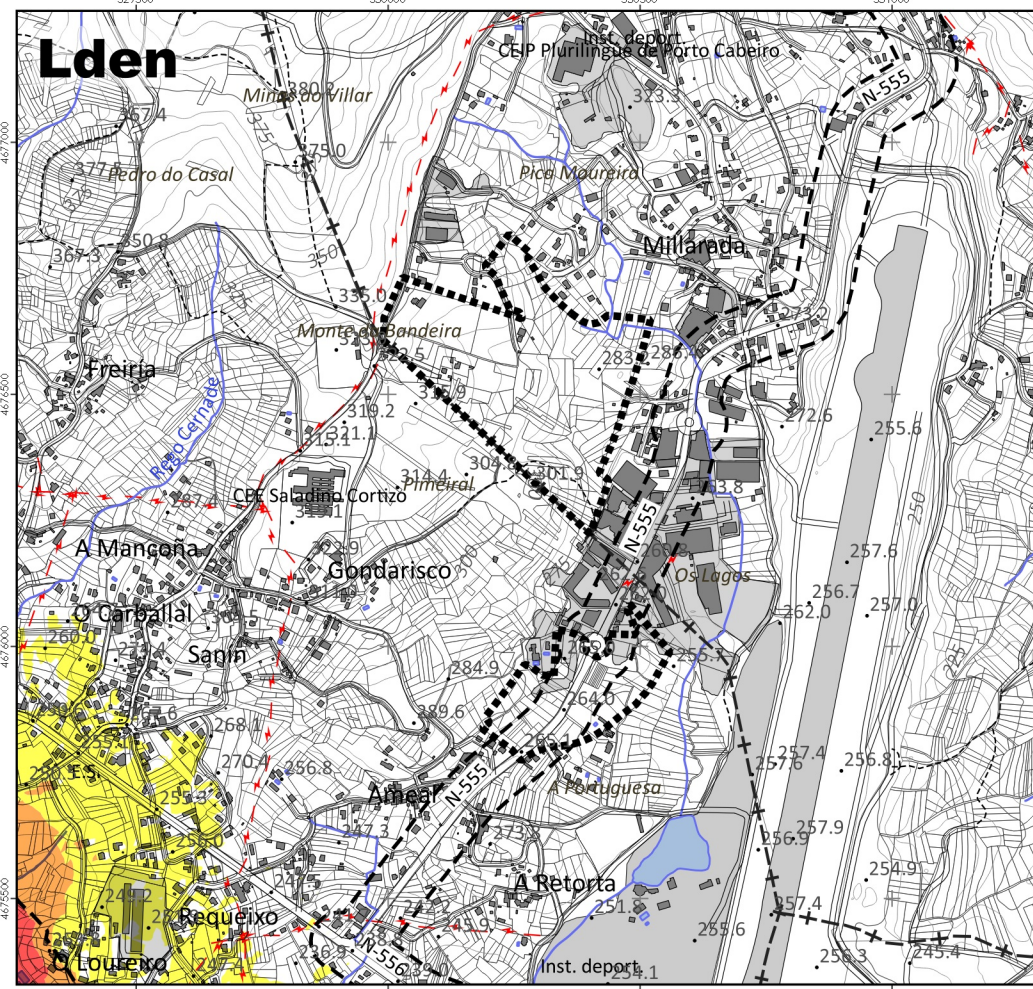
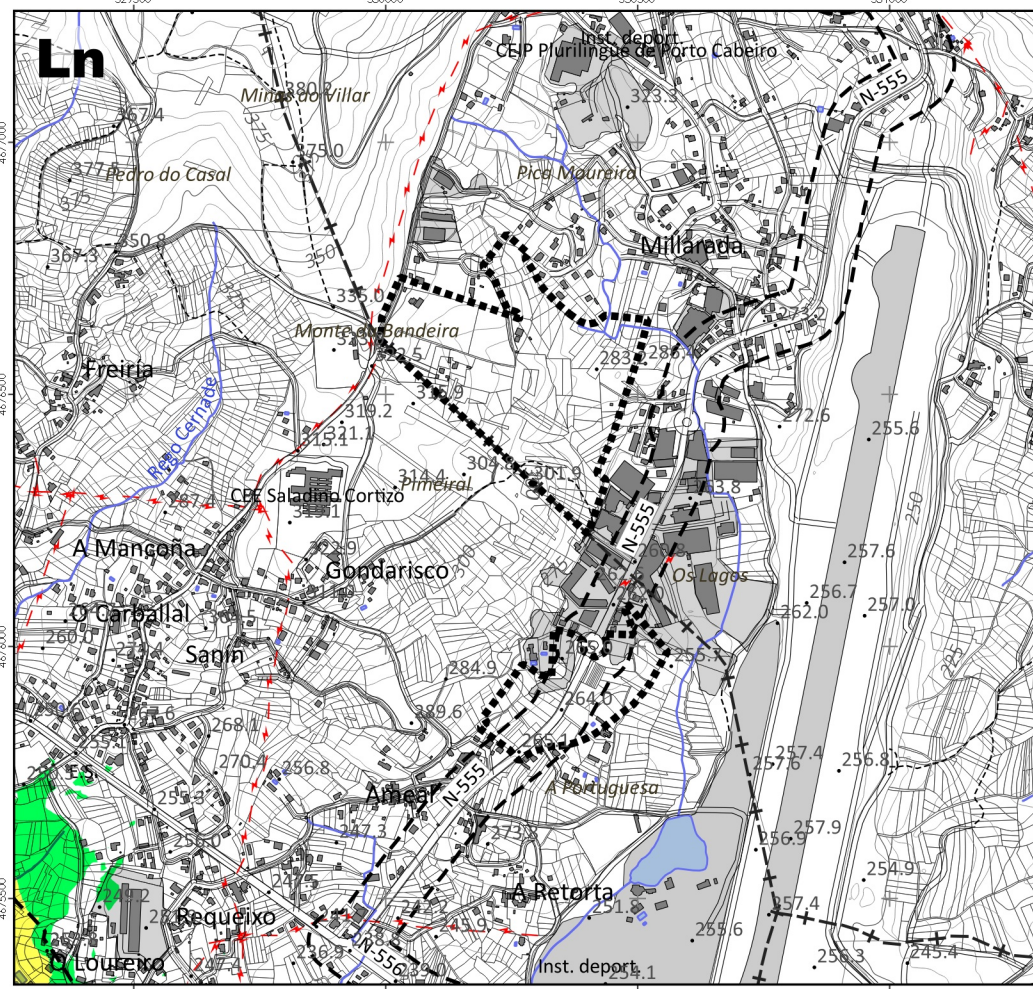
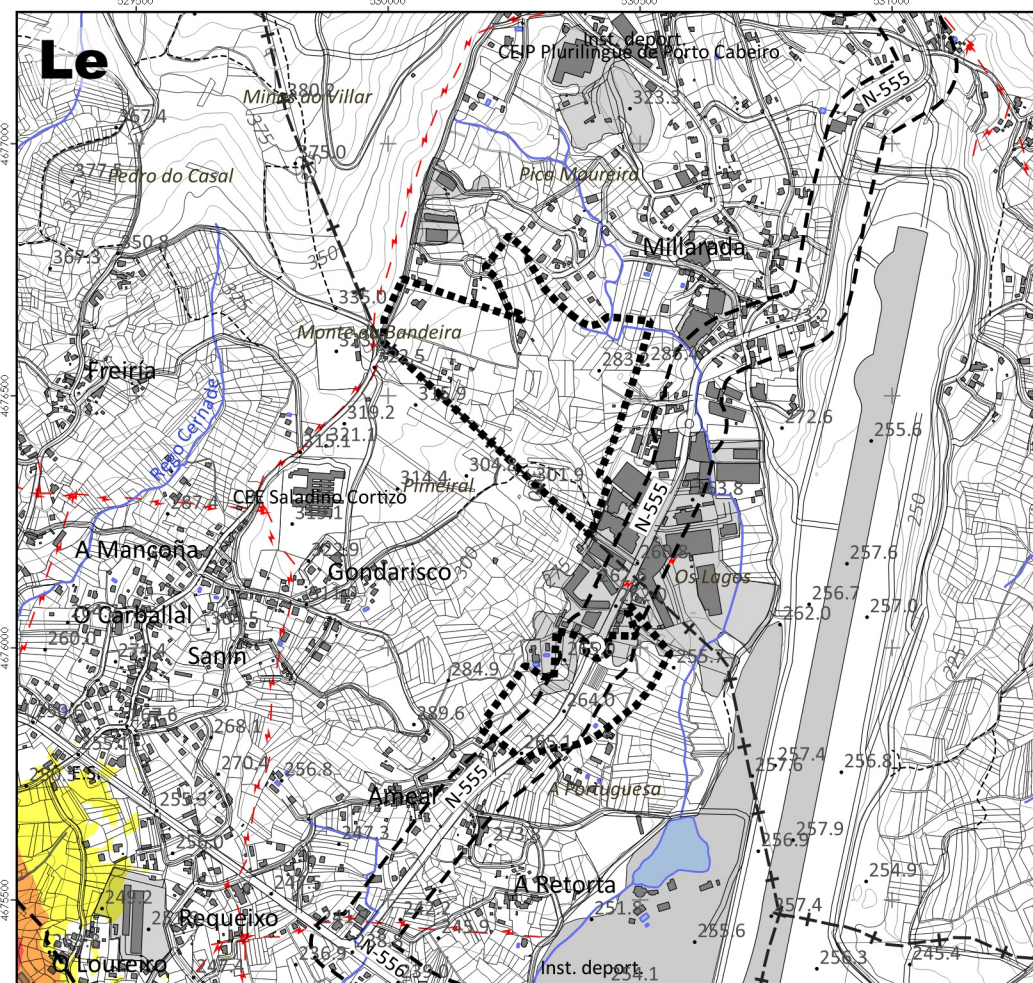
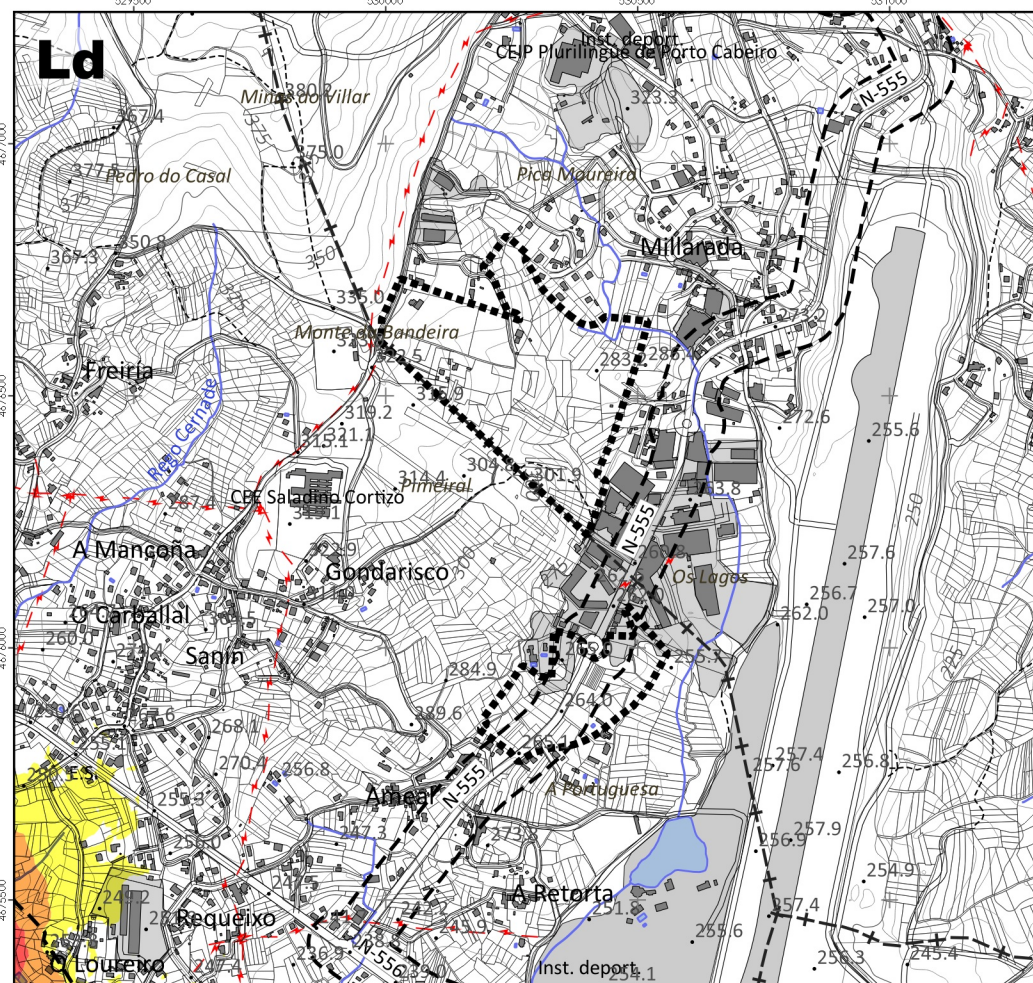
CODIGO DA ÁREA: **36057051_ALT1** (Seleccionada)

PROVINCIA: **PONTEVEDRA** ÁREA FUNCIONAL: **VIGO**

COMARCA: **VIGO**

CONCELLO: **VIGO - REDONDELA**

PROMOTOR: **IGVS/XESTUR GALICIA, S.A.**



Delimitación Área Empresarial

- NIVEIS SONOROS / NIVELES SONOROS**
- 50 - 55 dB(A)
 - 55 - 60 dB(A)
 - 60 - 65 dB(A)
 - 65 - 70 dB(A)
 - 70 - 75 dB(A)
 - > 75 dB(A)

AFECCIÓNS / AFECCIONES

Afección de estradas / Afección de carreteras

MODIFICACIÓN PUNTUAL Nº2 DO PLAN SECTORIAL DE ORDENACIÓN DE ÁREAS EMPRESARIAIS NA COMUNIDADE AUTÓNOMA DE GALICIA

MONTEOLIVA ARQUITECTURA, S.L.P.

APROBACIÓN DEFINITIVA

| | |
|---|--|
| <p>INSTITUTO GALEGO DA VIVENDA E SOLO</p> <p>GA12_MP02_PSOAEG 202312_AD</p> <p>DECEMBRO 2023</p> <p>ESC. 1/15.000</p> | <p>Designación do plano: Desaparición de áreas</p> <p>Información: Planos de infraestruturas, Mapas de ruído de estradas</p> <p>Nº plano: 08INFR_02RUIDO</p> <p>Nº páxina: 13 / 14</p> |
|---|--|

0 100 200 300 400 500 600 m

Dilixencia pola que se fai constar que o documento concide co contido do expediente aprobado definitivamente polo Consello da Xunta o 21.12.2023. Xefe do Servizo de Planificación e Ordenación do Solo. Alberto Feijoo Rodríguez.



CVE: ntyGm630m7
 Verificación: https://sede.xunta.gal/cve



NOME DA ÁREA: **POLÍGONO INDUSTRIAL A GARRIDA**

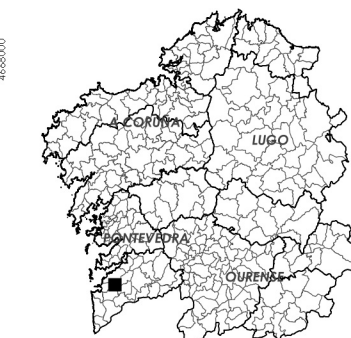
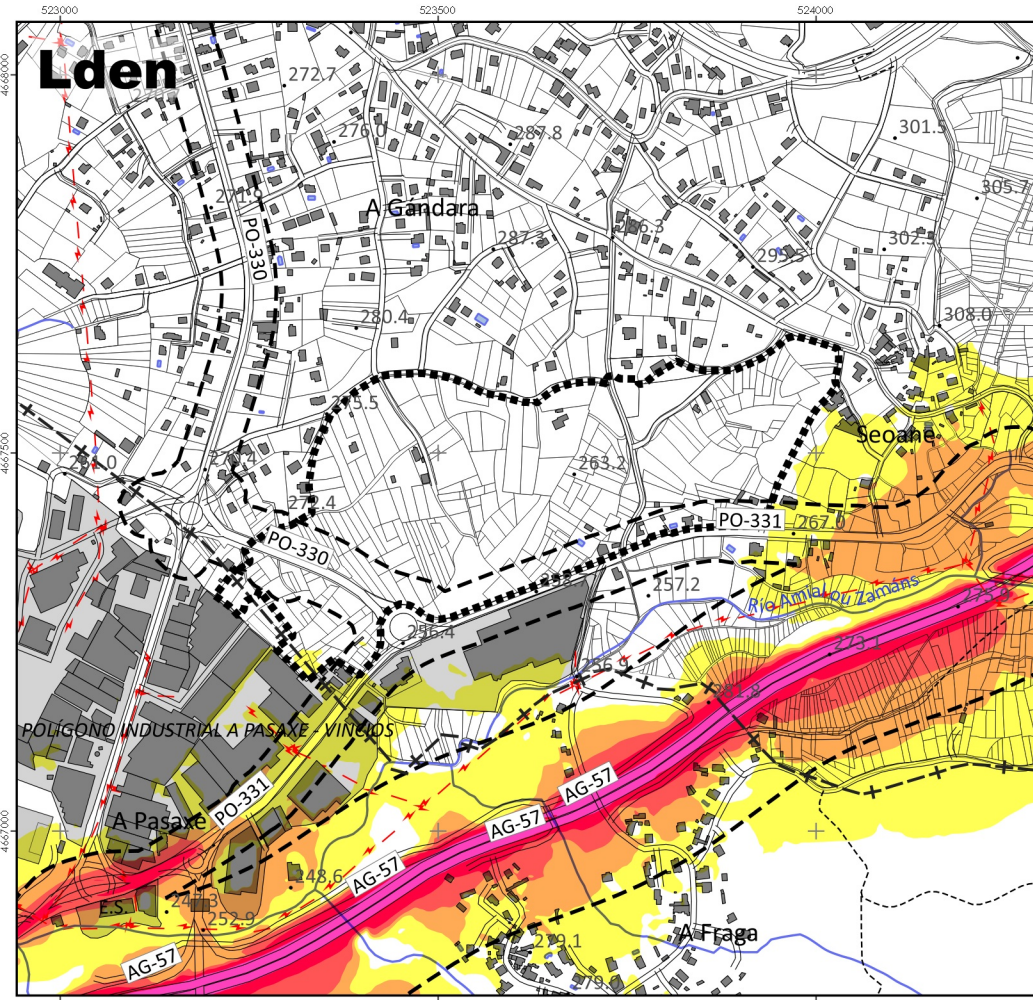
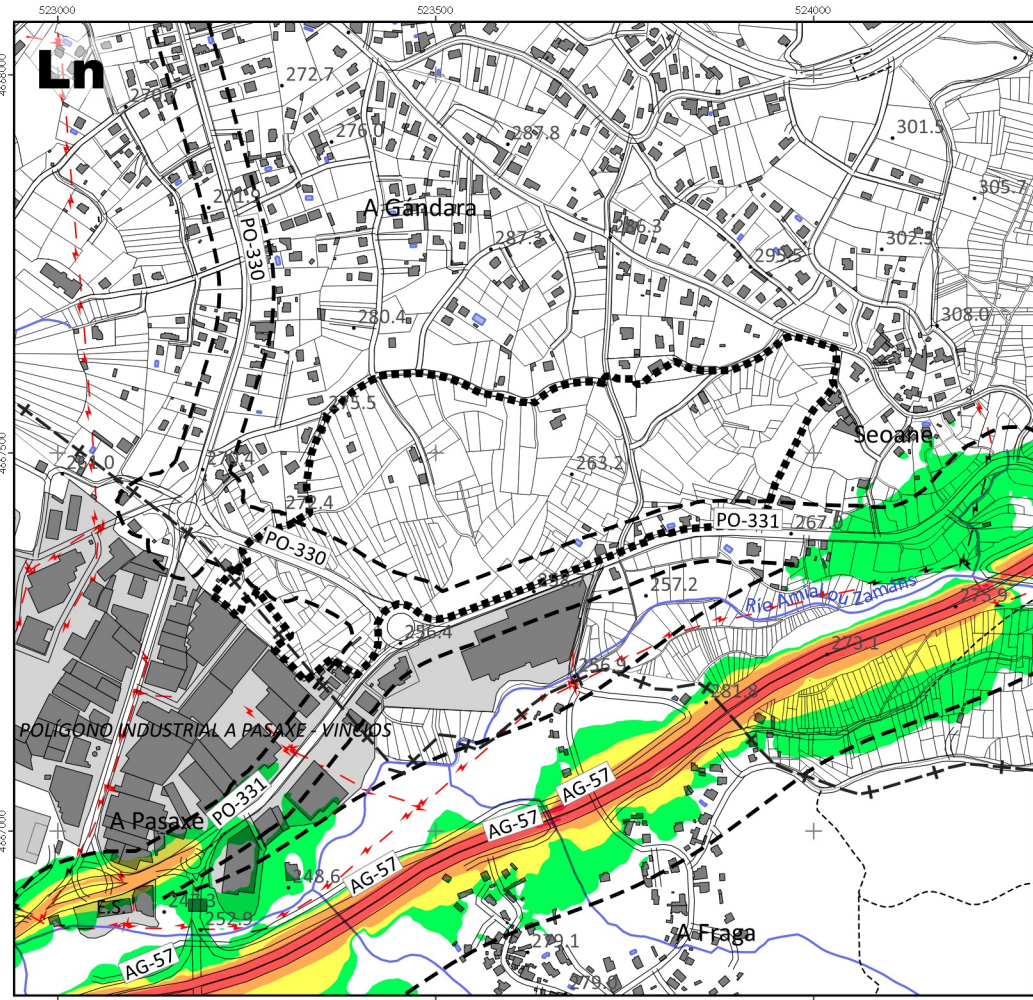
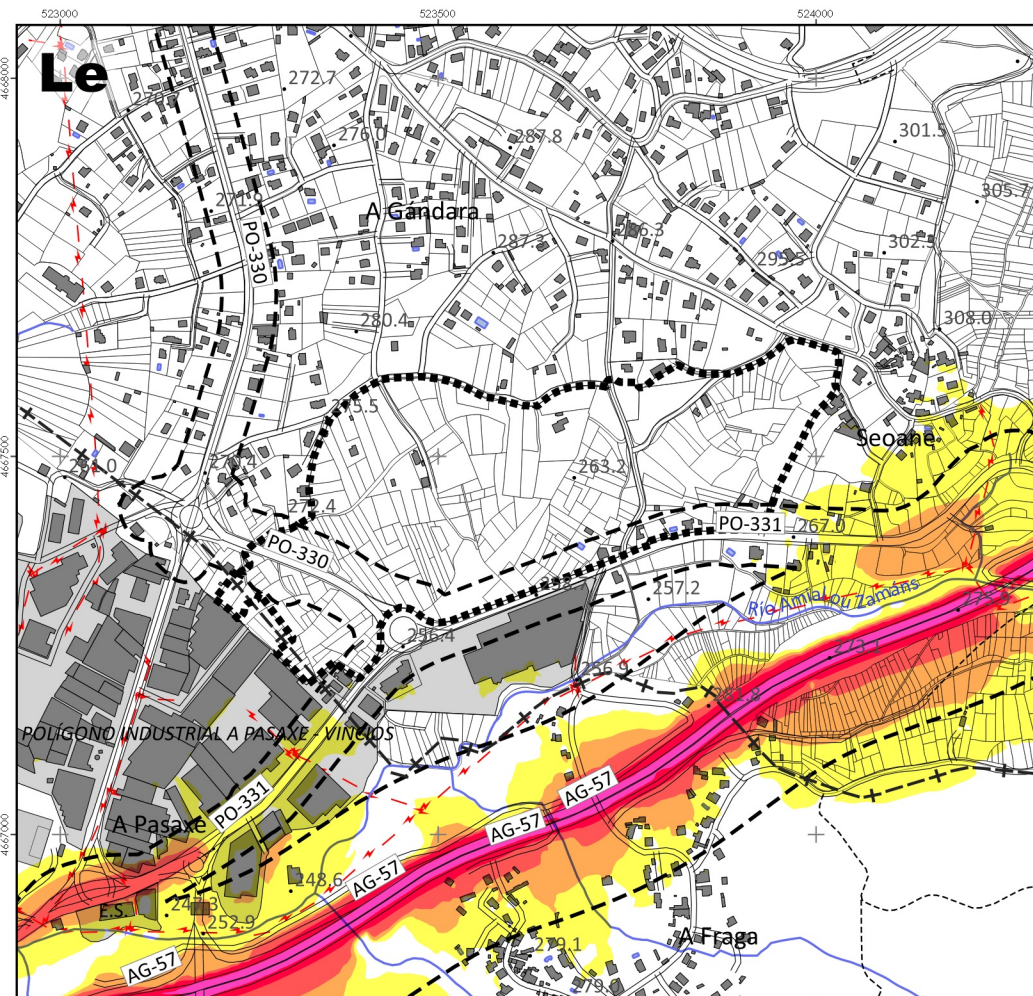
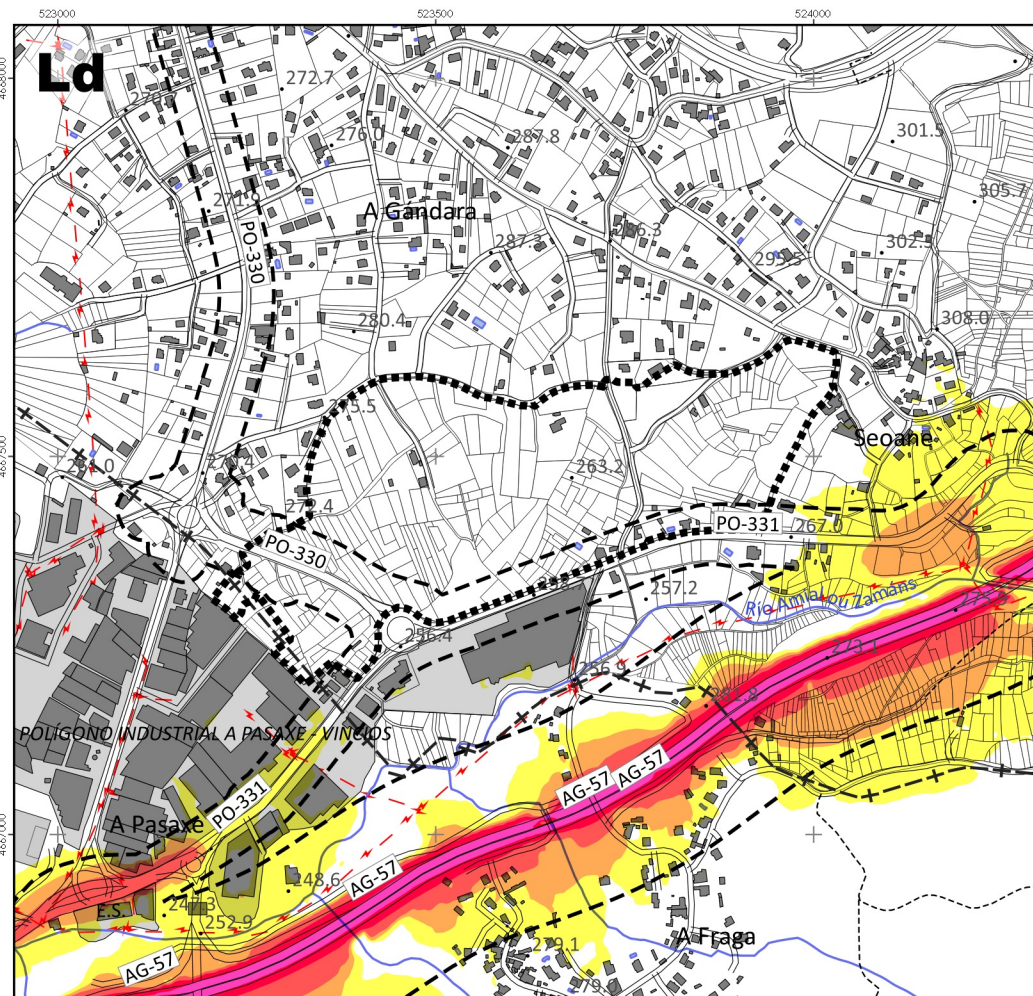
CÓDIGO DA ÁREA: **36057071_ALT1 (Seleccionada)**

PROVINCIA: **PONTEVEDRA** ÁREA FUNCIONAL: **VIGO**

COMARCA: **VIGO**

CONCELLO: **VIGO - GONDOMAR**

PROMOTOR: **CONSORCIO ZONA FRANCA DE VIGO**



Delimitación Área Empresarial



AFECCIÓNS / AFECCIONES

Afección de estradas / Afección de carreteras

INSTITUTO GALEGO DA VIVENDA E SOLO

MONTEOLIVA ARQUITECTURA, S.L.P.

APROBACIÓN DEFINITIVA

MODIFICACIÓN PUNTUAL Nº2 DO PLAN SECTORIAL DE ORDENACIÓN DE ÁREAS EMPRESARIAIS NA COMUNIDADE AUTÓNOMA DE GALICIA

MODIFICACIÓN PUNTUAL Nº2 DEL PLAN SECTORIAL DE ORDENACIÓN DE ÁREAS EMPRESARIALES EN LA COMUNIDAD AUTÓNOMA DE GALICIA

GA12_MP02_PSOAEG 202312_AD

Plano de infraestructuras

Mapas de ruido de estradas

Mapas de ruido de carreteras

0 100 200 300 400 500 600 m

Dilixencia para que se fa constar que o documento coincide co contido no expediente aprobado definitivamente polo Consello da Xunta o 21.12.2023. Xefe do Servizo de Planificación e Ordenación do Solo. Alberto Feijoo Rodríguez.



CV: ntyGin630m7. Verificación: https://sede.xunta.gal/cve

