

Delimitación Área Empresarial

Umbrals de nitidez / Umbrals de nitidez (equidistancia 2.500 m)

VISIBILIDADE / VISIBILIDAD

- Alta
- Media
- Baixa
- Non visible

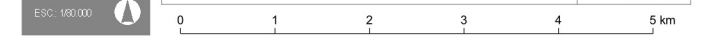


MODIFICACIÓN PUNTUAL Nº2 DO PLAN SECTORIAL DE ORDENACIÓN DE ÁREAS EMPRESARIAIS NA COMUNIDADE AUTÓNOMA DE GALICIA
 MODIFICACIÓN PUNTUAL Nº2 DEL PLAN SECTORIAL DE ORDENACIÓN DE ÁREAS EMPRESARIALES EN LA COMUNIDAD AUTÓNOMA DE GALICIA



MONTEOLIVA ARQUITECTURA, S.L.P.
APROBACIÓN DEFINITIVA

Designación do plano: Desarrollo anexo	Avaliación Ambiental Estratéxica Evaluación Ambiental Estratégica	Nº plano: Nº plano:	AAE
GA12_MP02_PSOAEG 202312_AD	Planos de visibilidade estratéxica Planos de visibilidad estratégica	Nº páxina: Nº páxina:	05 VISIBILIDADE
DECEMBRO 2023 DICIEMBRE 2023	ESCALA: 1:100.000		26 / 30



Dilixencia pola que se fai constar que o documento concide co contido do expediente aprobado definitivamente polo Consello da Xunta o 21.12.2023.
 Xefe do Servizo de Planificación e Ordenación do Solo
 Alberto Feijoo Rodríguez



CVE: M1kq1uBCev7
 Verificación: https://sede.xunta.gal/cve



NOME DA ÁREA: **PARQUE TECNOLÓXICO E LOXÍSTICO DE VALADARES (AMPLIACIÓN)**

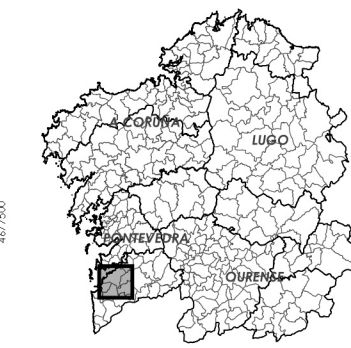
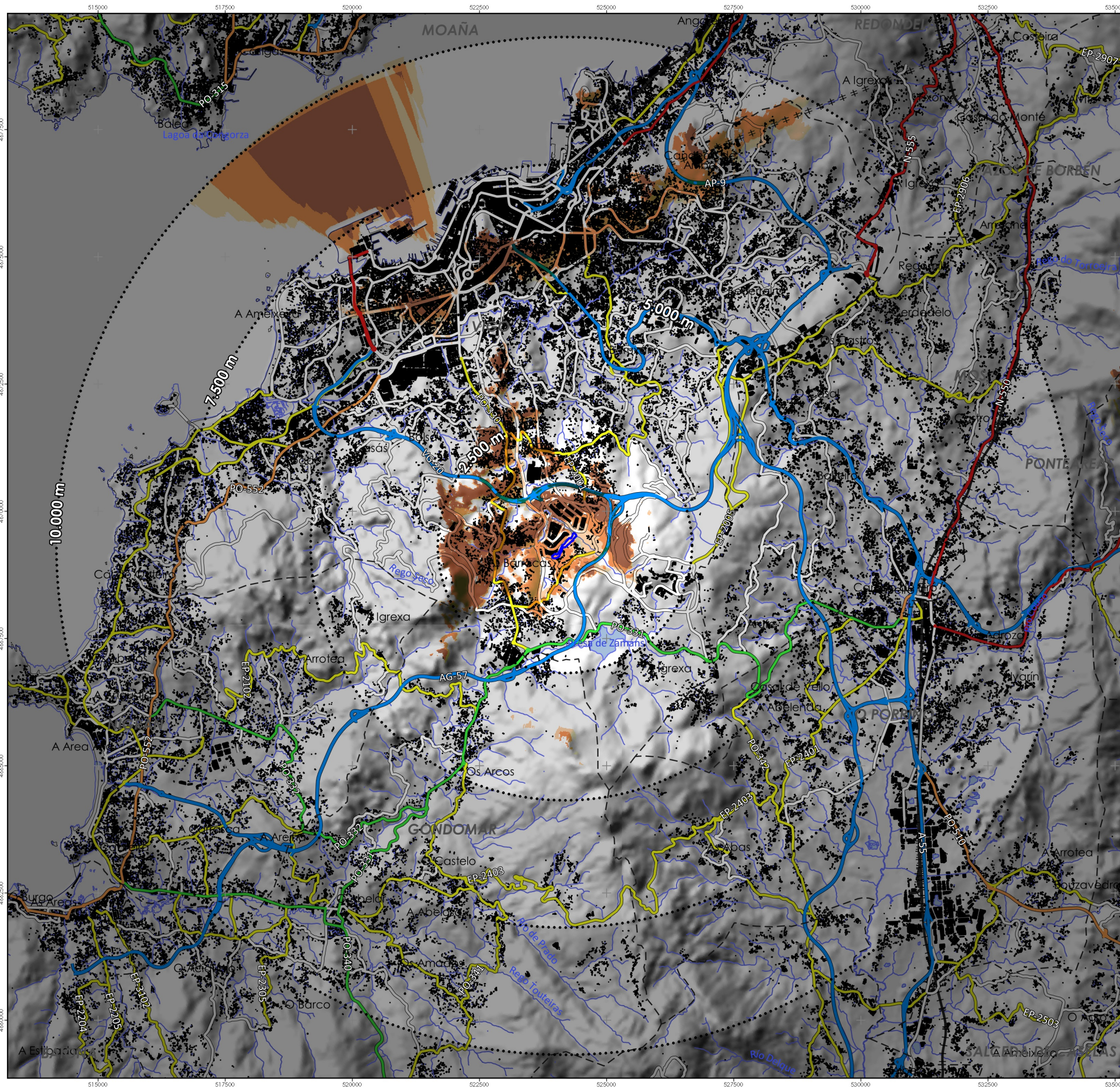
CÓDIGO DA ÁREA: **36057012_ALT1**

PROVINCIA: **PONTEVEDRA** ÁREA FUNCIONAL: **VIGO**

COMARCA: **VIGO**

CONCELLO: **VIGO**

PROMOTOR: **CONSORCIO ZONA FRANCA DE VIGO**



Delimitación Área Empresarial

Umbrals de nitidez / Umbrals de nitidez (equidistancia 2.500 m)

VISIBILIDADE / VISIBILIDAD

- Alta
- Media
- Baixa
- Non visible

MODIFICACIÓN PUNTUAL Nº2 DO PLAN SECTORIAL DE ORDENACIÓN DE ÁREAS EMPRESARIAIS NA COMUNIDADE AUTÓNOMA DE GALICIA

MODIFICACIÓN PUNTUAL Nº2 DEL PLAN SECTORIAL DE ORDENACIÓN DE ÁREAS EMPRESARIALES EN LA COMUNIDAD AUTÓNOMA DE GALICIA

MONTEOLIVA ARQUITECTURA, S.L.P.

APROBACIÓN DEFINITIVA

INSTITUTO GALEGO DA VIVENDA E SOLO GA12_MP02_PSOAEG 202312_AD DECEMBRO 2023 ESC. 1:600.000	Avaliación Ambiental Estratéxica Planos de visibilidade estratéxica Planos de visibilidade estratéxica	Nº plano: AAE 05VISIBILIDADE Nº páxina: 27 / 30
---	--	--

0 1 2 3 4 5 km

Dilixencia pola que se fai constar que o documento concide co contido do expediente aprobado definitivamente polo Consello da Xunta o 21.12.2023. Xefe do Servizo de Planificación e Ordenación do Solo. Alberto Feijoo Rodríguez.



CVE: M1kq1uBCv7
 Verificación: https://sede.xunta.gal/cve



NOME DA ÁREA:
NOMBRE DEL ÁREA:

POLÍGONO INDUSTRIAL DE BALAIÓS (AMPLIACIÓN) - FASES I E II

CÓDIGO DA ÁREA:
CÓDIGO DEL ÁREA:

36057042_ALT1

PROVINCIA: PONTEVEDRA

ÁREA FUNCIONAL: VIGO

COMARCA: VIGO

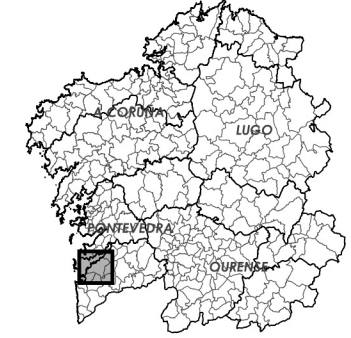
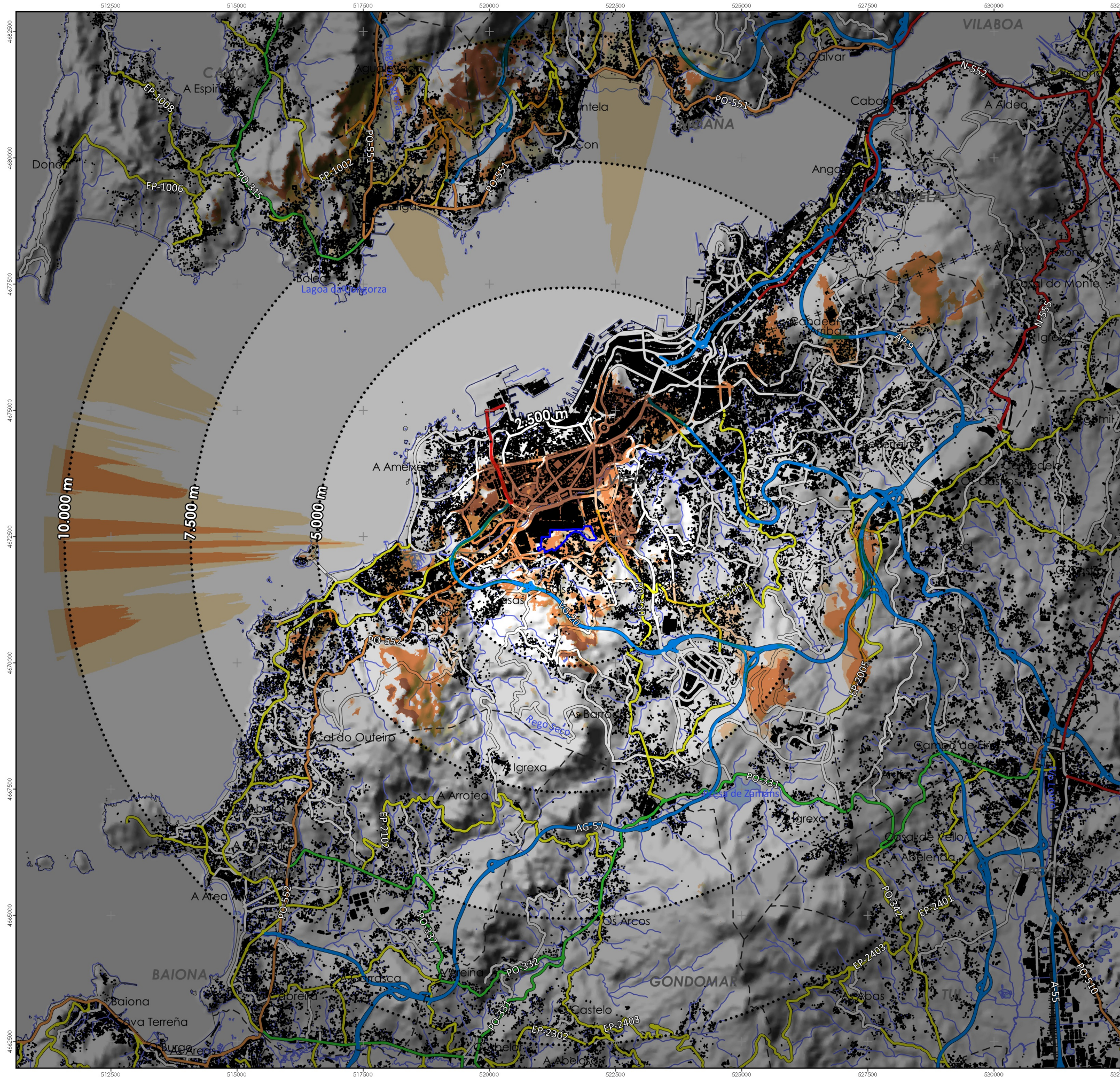
CONCELLO: VIGO

PROMOTOR: CONSORCIO ZONA FRANCA DE VIGO

Diligencia pola que se fai constar que o documento concide co contido do expediente aprobado definitivamente polo Consello da Xunta o 21.12.2023.
Xefe do Servizo de Planificación e Ordenación do Solo
Alberto Feijoo Rodríguez



CVE: M1kq1uBCv7
Verificación: https://sede.xunta.gal/cve



Delimitación Área Empresarial

Umbrals de nitidez / Umbrals de nitidez (equidistancia 2.500 m)

VISIBILIDADE / VISIBILIDAD

- Alta
- Media
- Baixa
- Non visible

MODIFICACIÓN PUNTUAL Nº2 DO PLAN SECTORIAL DE ORDENACIÓN DE ÁREAS EMPRESARIAIS NA COMUNIDADE AUTÓNOMA DE GALICIA
MODIFICACIÓN PUNTUAL Nº2 DEL PLAN SECTORIAL DE ORDENACIÓN DE ÁREAS EMPRESARIALES EN LA COMUNIDAD AUTÓNOMA DE GALICIA

MONTEOLIVA ARQUITECTURA, S.L.P.
APROBACIÓN DEFINITIVA

<p>INSTITUTO GALEGO DA VIVENDA E SOLO</p> <p>MONTEOLIVA Arquitectura S.L.P.</p> <p>GA12_MP02_PSOAEG 202312_AD</p> <p>DECEMBRO 2023 DISEÑO DE 2023</p> <p>ESC. 1:60.000</p>	<p>Designación do plano: Designación de áreas</p> <p>Avaliación Ambiental Estratéxica Evaluación Ambiental Estratégica</p> <p>Planos de visibilidade estratéxica Planes de visibilidad estratégica</p>	<p>Nº plano: Nº plano</p> <p>AAE 05 VISIBILIDADE</p> <p>Nº páxina: Nº páxina</p> <p>28 / 30</p>
--	---	--

0 1 2 3 4 5 km

NOME DA ÁREA: **PARQUE EMPRESARIAL AMEAL**

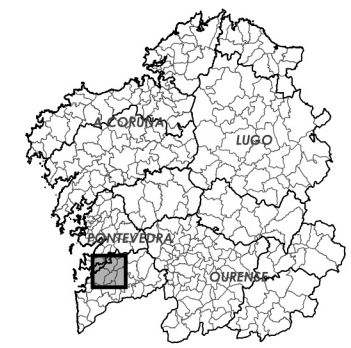
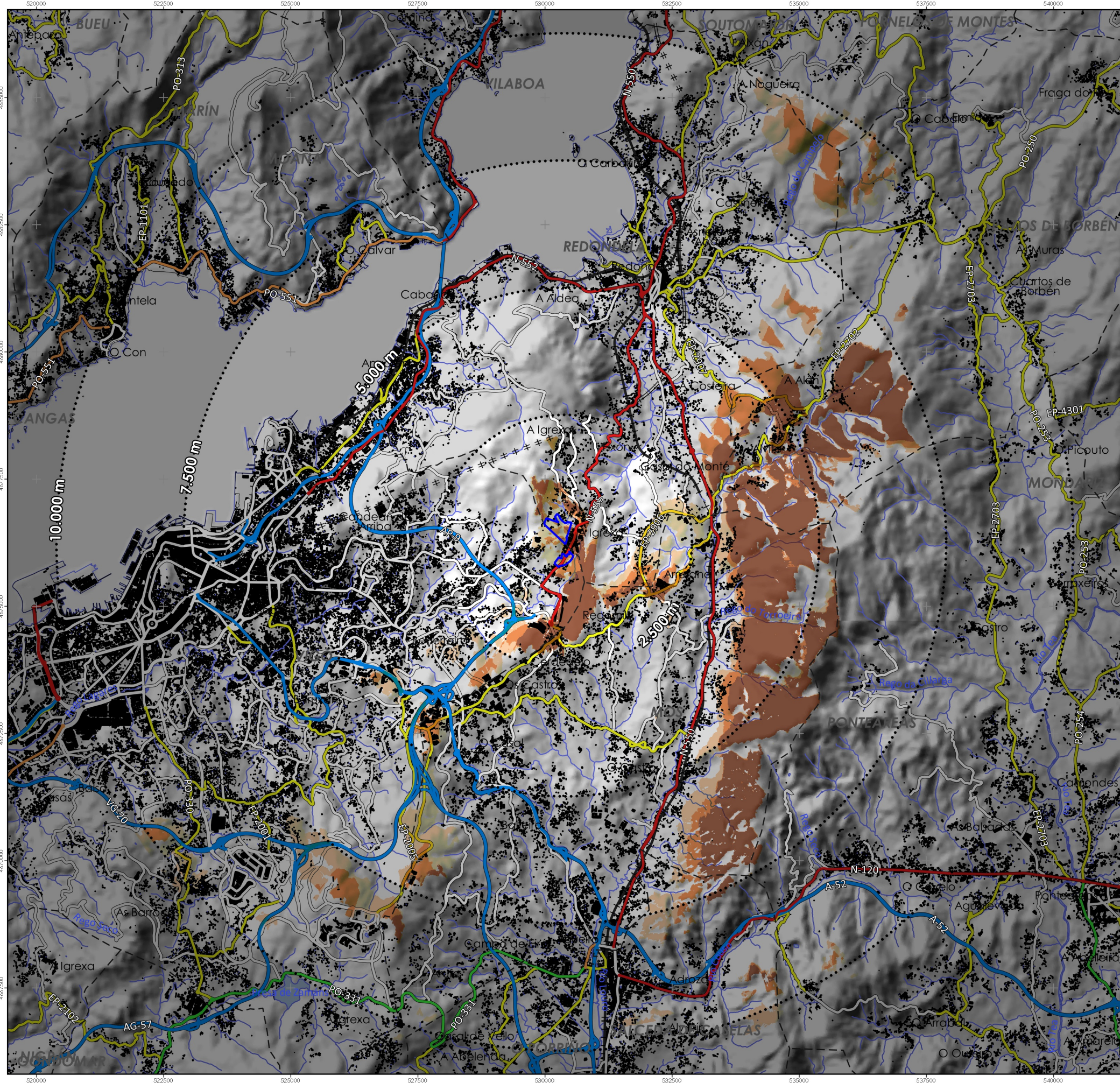
CÓDIGO DA ÁREA: **36057051_ALT1**

PROVINCIA: **PONTEVEDRA** ÁREA FUNCIONAL: **VIGO**

COMARCA: **VIGO**

CONCELLO: **VIGO - REDONDELA**

PROMOTOR: **IGVS/XESTUR GALICIA, S.A.**



Delimitación Área Empresarial

Umbrais de nitidez / Umbrales de nitidez (equidistancia 2.500 m)

VISIBILIDADE / VISIBILIDAD

- Alta
- Media
- Baixa
- Non visible

INSTITUTO GALEGO DA VIVENDA E SOLO

MODIFICACIÓN PUNTUAL Nº2 DO PLAN SECTORIAL DE ORDENACIÓN DE ÁREAS EMPRESARIAIS NA COMUNIDADE AUTÓNOMA DE GALICIA

MONTEOLIVA ARQUITECTURA, S.L.P.

APROBACIÓN DEFINITIVA

Designación do plano: Desarrollo anexo	Avaliación Ambiental Estratéxica Evaluación Ambiental Estratégica	Nº plano: AAE
GA12_MP02_PSOAEG 202312_AD	Planos de visibilidade estratéxica Planes de visibilidad estratégica	Nº páxina: 05 VISIBILIDADE
DECEMBRO 2023 DISEÑO 2023	ESCALA: 1:10000	29 / 30

0 1 2 3 4 5 km

Dilixencia pola que se fai constar que o documento coincide co contido do expediente aprobado definitivamente polo Consello da Xunta o 21.12.2023.
 Xefe do Servizo de Planificación e Ordenación do Solo
 Alberto Feijoo Rodríguez



CVE: M1kq1uBCeV7
 Verificación: https://sede.xunta.gal/cve



NOME DA ÁREA: **POLÍGONO INDUSTRIAL A GARRIDA**

CÓDIGO DA ÁREA: **36057071_ALT1**

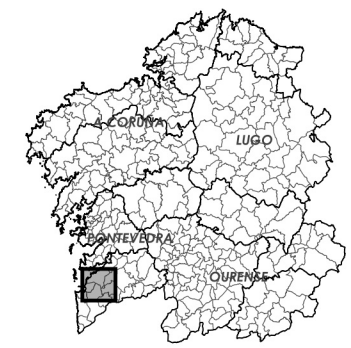
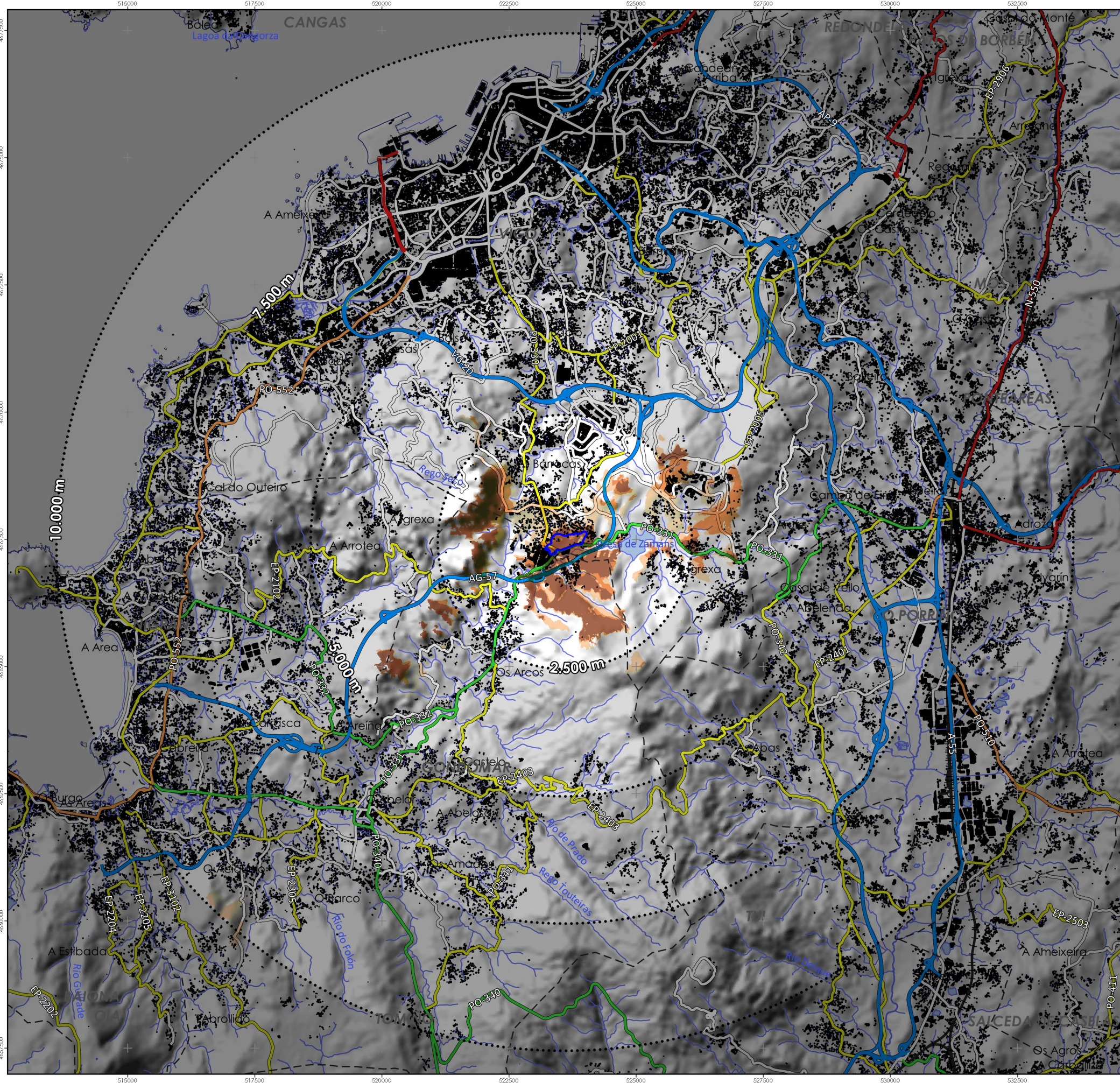
PROVINCIA: **PONTEVEDRA**

ÁREA FUNCIONAL: **VIGO**

COMARCA: **VIGO**

CONCELLO: **VIGO - GONDOMAR**

PROMOTOR: **IGVS/XESTUR GALICIA, S.A.**



Delimitación Área Empresarial

Umbrals de nitidez / Umbrals de nitidez (equidistancia 2.500 m)

VISIBILIDADE / VISIBILIDAD

- Alta
- Media
- Baixa
- Non visible

MODIFICACIÓN PUNTUAL Nº2 DO PLAN SECTORIAL DE ORDENACIÓN DE ÁREAS EMPRESARIAIS NA COMUNIDADE AUTÓNOMA DE GALICIA

MODIFICACIÓN PUNTUAL Nº2 DEL PLAN SECTORIAL DE ORDENACIÓN DE ÁREAS EMPRESARIALES EN LA COMUNIDAD AUTÓNOMA DE GALICIA

MONTEOLIVA ARQUITECTURA, S.L.P.

APROBACIÓN DEFINITIVA

<p>INSTITUTO GALEGO DA VIVENDA E SOLO</p> <p>MONTEOLIVA Arquitectura S.L.P.</p> <p>GA12_MP02_PSOAEG 202312_AD</p> <p>DECEMBRO 2023</p> <p>ESC. 1:60.000</p>	<p>Designación do plano: Avaliación Ambiental Estratéxica</p> <p>Designación do plan: Evaluación Ambiental Estratégica</p> <p>Planos de visibilidade estratéxica</p> <p>Planos de visibilidad estratégica</p>	<p>Nº plano: AAE</p> <p>Nº páxina: 05 VISIBILIDADE</p> <p>30 / 30</p>
---	--	--

0 1 2 3 4 5 km

Dilixencia pola que se fai constar que o documento coincide co contido no expediente aprobado definitivamente polo Consello da Xunta o 21.12.2023. Xefe do Servizo de Planificación e Ordenación do Solo Alberto Feijoo Rodríguez.



CVE: M1kq1uBCey7
 Verificación: https://sede.xunta.gal/cve

